


Informacja o stanie mienia komunalnego na dzień 31.12.2015


Załącznik Nr 1

Lp.	Nazwa mienia komunalnego	Powierzchnia [ha]	Obręb	Własność/ Współwłasność	Uzyskane dochody z tego mienia w roku budżetowym 2015		Podstawa nabycia prawa własności
					Kwota [zł]	Klasyfikacja	
nieruchomość gruntowa - drogi							
1	działka nr 3600/107	0,2334	01 Chęciny	Gmina Chęciny			GP.V-7413/978/91
2	działka nr 3600/110	0,0139	01 Chęciny	Gmina Chęciny			GP.V-7413/978/91
3	działka nr 3600/111	0,2279	01 Chęciny	Gmina Chęciny			GP.V-7413/978/91
4	działka nr 3600/112	0,0065	01 Chęciny	Gmina Chęciny			GP.V-7413/978/91
5	działka nr 3600/115	0,0576	01 Chęciny	Gmina Chęciny			GP.V-7413/978/91
6	działka nr 3600/116	0,0209	01 Chęciny	Gmina Chęciny			GP.V-7413/978/91
7	działka nr 3600/118	0,0299	01 Chęciny	Gmina Chęciny			GP.V-7413/978/91
8	działka nr 3600/123	0,2842	01 Chęciny	Gmina Chęciny			GP.V-7413/978/91
9	działka nr 3600/129	0,1344	01 Chęciny	Gmina Chęciny			GP.V-7413/978/91
10	działka nr 3600/130	0,0758	01 Chęciny	Gmina Chęciny			GP.V-7413/978/91
11	działka nr 3600/132	0,3382	01 Chęciny	Gmina Chęciny			GP.V-7413/978/91
12	działka nr 3600/133	0,2042	01 Chęciny	Gmina Chęciny			GP.V-7413/978/91
13	działka nr 3600/135	0,1625	01 Chęciny	Gmina Chęciny			GP.V-7413/978/91
14	działka nr 3600/137	0,1107	01 Chęciny	Gmina Chęciny			GP.V-7413/978/91
15	działka nr 1750/2	0,0175	02 Chęciny	Gmina Chęciny			GP.V-7413/2750/91
16	działka nr 1098	0,3906	02 Chęciny	Gmina Chęciny			GP.V-7413/6/51/92
17	działka nr 1143/3	0,0331	02 Chęciny	Gmina Chęciny			GG.VIA.7413/6/15/97
18	działka nr 1097/3	0,1127	02 Chęciny	Gmina Chęciny			AN Rep. A nr 6996/95
19	działka nr 838/1	0,0037	02 Chęciny	Gmina Chęciny			GG.V-7413/6/26/95
20	działka nr 846/1	0,0001	02 Chęciny	Gmina Chęciny			GG.V-7413/6/25/95
21	działka nr 1739/1	0,0587	02 Chęciny	Gmina Chęciny			GG.V-7413/6/23/95
22	działka nr 1151/1	0,0047	02 Chęciny	Gmina Chęciny			GG.V-7413/6/1/96
23	działka nr 2736/8	0,0099	02 Chęciny	Gmina Chęciny			GG.VIA-7413/6/14/97
24	działka nr 2736/6	0,0029	02 Chęciny	Gmina Chęciny			GG.VIA-7413/6/14/97
25	działka nr 2736/5	0,0117	02 Chęciny	Gmina Chęciny			GG.VIA-7413/6/14/97
26	działka nr 2736/4	0,0026	02 Chęciny	Gmina Chęciny			GG.VIA-7413/6/14/97
27	działka nr 1731/5	0,0387	02 Chęciny	Gmina Chęciny			GG.VIA-7413/6/13/97
28	działka nr 1734/4	0,0019	02 Chęciny	Gmina Chęciny			GG.VIA-7413/6/11/97
29	działka nr 1734/5	0,0112	02 Chęciny	Gmina Chęciny			GG.VIA-7413/6/11/97
30	działka nr 1734/6	0,0023	02 Chęciny	Gmina Chęciny			GG.VIA-7413/6/11/97
31	działka nr 1734/8	0,0080	02 Chęciny	Gmina Chęciny			GG.VIA-7413/6/11/97
32	działka nr 2780/1	0,0206	02 Chęciny	Gmina Chęciny			GG.VIA-7413/6/10/97
33	działka nr 1732/2	0,0290	02 Chęciny	Gmina Chęciny			GG.VIA-7413/6/9/97
34	działka nr 352/16	0,0300	4 Lipowica	Gmina Chęciny			GP.V-7413/6/42/92
35	działka nr 430/2	0,3500	11 Radkowice	Gmina Chęciny			GG.V-7413/6/16/95
36	działka 64	0,5228	01 Chęciny	Gmina Chęciny			IG.IV.7532.79.2013
37	działka 65	0,0245	01 Chęciny	Gmina Chęciny			IG.IV.7532.79.2013
38	działka 66	0,1095	01 Chęciny	Gmina Chęciny			IG.IV.7532.79.2013
39	działka 67	0,4638	01 Chęciny	Gmina Chęciny			IG.IV.7532.79.2013
40	działka 68	0,0134	01 Chęciny	Gmina Chęciny			IG.IV.7532.79.2013
41	działka 62	0,0122	01 Chęciny	Gmina Chęciny			IG.IV.7532.79.2013
42	działka 63	0,0703	01 Chęciny	Gmina Chęciny			IG.IV.7532.79.2013
43	działka 1751/10	0,0179	02 Chęciny	Gmina Chęciny			IG.IV.7532.69.2013
44	działka 2737/2	0,0136	02 Chęciny	Gmina Chęciny			IG.IV.7532.69.2013
45	działka 1753/9	0,0004	02 Chęciny	Gmina Chęciny			IG.IV.7532.69.2013
46	działka 1751/13	0,0015	02 Chęciny	Gmina Chęciny			IG.IV.7532.69.2013
47	działka 1735/2	0,0135	02 Chęciny	Gmina Chęciny			IG.IV.7532.69.2013
RAZEM:		4,3034		RAZEM:			



 (podpis osoby sporządzającej)


Z up. BURMISTRZA




 (podpis Burmistrza)

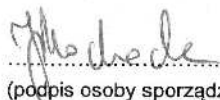
Zał. 1



Lp.	Nazwa mienia komunalnego	Powierzchnia [ha]	Obręb	Własność/ Współwłasność	Uzyskane dochody z tego mienia w roku budżetowym 2015		Podstawa nabycia prawa własności
					Kwota [zł]	Klasyfikacja	
nieruchomość gruntowa - drogi							
48	działka nr 948/8	0,0136	01 Chęciny	Gmina Chęciny			GP-V-7413/978/91
49	działka nr 948/13	0,0511	01 Chęciny	Gmina Chęciny			GP-V-7413/978/91
50	działka nr 948/14	0,0221	01 Chęciny	Gmina Chęciny			GP-V-7413/978/91
51	działka nr 948/17	0,0433	01 Chęciny	Gmina Chęciny			GP-V-7413/978/91
52	działka nr 1155/6	0,0108	02 Chęciny	Gmina Chęciny			ABN.IV-7413/6/2/99
53	działka nr 958/18	0,0251	01 Chęciny	Gmina Chęciny			ABN.IV-7413/6/2/99
54	działka nr 933/1	0,0026	01 Chęciny	Gmina Chęciny			ABN.IV-7413/6/2/99
55	działka nr 1276/1	0,0005	01 Chęciny	Gmina Chęciny			AN Rep.A nr 1723/2005
56	działka nr 1278/1	0,0146	01 Chęciny	Gmina Chęciny			AN Rep.A nr 1718/2005
57	działka nr 1280/1	0,0242	01 Chęciny	Gmina Chęciny			AN Rep.A nr 1708/2005
58	działka nr 1281/1	0,0164	01 Chęciny	Gmina Chęciny			AN Rep.A nr 1713/2005
59	działka nr 1289/1	0,0195	01 Chęciny	Gmina Chęciny			AN Rep.A nr 1675/2005
60	działka nr 1286/1	0,0168	01 Chęciny	Gmina Chęciny			AN Rep.A nr 1685/2005
61	działka nr 1284/1	0,0262	01 Chęciny	Gmina Chęciny			AN Rep.A nr 1680/2005
62	działka nr 1288/1	0,0186	01 Chęciny	Gmina Chęciny			AN Rep.A nr 1691/2005
63	działka nr 1283/1	0,0270	01 Chęciny	Gmina Chęciny			AN Rep.A nr 1696/2005
64	działka nr 1238	0,0629	01 Chęciny	Gmina Chęciny			AN Rep.A nr 1713/2005
65	działka nr 1749/2	0,0612	02 Chęciny	Gmina Chęciny			NBN.VII-7413/6/8/98
66	działka nr 1749/1	0,1119	02 Chęciny	Gmina Chęciny			NBN.VII-7413/6/8/98
67	działka nr 853/2	0,0122	02 Chęciny	Gmina Chęciny			NBN.VII-7413/6/8/98
68	działka nr 853/1	0,0134	02 Chęciny	Gmina Chęciny			NBN.VII-7413/6/8/98
69	działka nr 2324	0,0356	02 Chęciny	Gmina Chęciny			NBN.VII-7413/6/14/98
71	działka nr 2657/4	0,1060	02 Chęciny	Gmina Chęciny			AN Rep.A nr 4578/2004
72	działka nr 2657/5	0,0130	02 Chęciny	Gmina Chęciny			AN Rep.A nr 4578/2004
73	działka nr 2657/6	0,1151	02 Chęciny	Gmina Chęciny			AN Rep.A nr 4578/2004
74	działka nr 1104/1	0,1177	02 Chęciny	Gmina Chęciny			AN Rep.A nr 4514/2004
75	działka nr 742/1	0,2000	3 Korzecko	Gmina Chęciny			SP.III.7729-378/03
76	działka nr 742	0,5900	10 Polichno	Gmina Chęciny			SP.III.7729-378/03
77	działka nr 65/8	0,0300	13 Siedlce	Gmina Chęciny			GG-V-7413/6/40/94
78	działka nr 171/2	0,0421	13 Siedlce	Gmina Chęciny			AN Rep.A nr 1791/2005
79	działka nr 626/2	0,0543	14 Starochęciny	Gmina Chęciny			GG.VIA 7413/6/13/96
80	działka nr 628	0,1300	14 Starochęciny	Gmina Chęciny			GG.VIA-7413/6/3/98
81	działka nr 317/1	0,1782	14 Starochęciny	Gmina Chęciny			GG.VIA 7413/6/13/96
82	działka nr 152/1	0,8891	14 Starochęciny	Gmina Chęciny			SP.III.7729-377/03
83	działka nr 716/1	0,0720	16 Tokarnia	Gmina Chęciny			ABN.IV-7413/6/25/98
84	działka nr 2	0,2300	16 Tokarnia	Gmina Chęciny			WBG-SC-47210/2/79
86	działka nr 134/2	2,3700	14 Starochęciny	Gmina Chęciny			GG.VIA-7413/6/18/96
87	działka nr 135/2	0,2600	14 Starochęciny	Gmina Chęciny			GG.VIA-7413/6/17/96
88	działka nr 413/6	0,1500	14 Starochęciny	Gmina Chęciny			GG.V-7413/6/30/95
89	działka nr 374	0,1700	3 Korzecko	Gmina Chęciny			IG.IV.7532.164.2012
90	działka nr 384	0,1900	3 Korzecko	Gmina Chęciny			IG.IV.7532.164.2012
91	działka nr 65	0,1200	3 Korzecko	Gmina Chęciny			IG.IV.7532.164.2012
92	działka nr 739/1	0,0400	3 Korzecko	Gmina Chęciny			IG.IV.7532.164.2012
93	działka 1751/18	0,0113	02 Chęciny	Gmina Chęciny			BDG.III-4/7430/22/06
94	działka nr 1753/11	0,0158	02 Chęciny	Gmina Chęciny			BDG.III-4/7430/22/06
95	działka nr 1754/7	0,0076	02 Chęciny	Gmina Chęciny			BGG.III-4/7430/23/06
96	działka nr 293/1	0,0319	01 Chęciny	Gmina Chęciny			AN Rep.A nr 611/2012
97	działka nr 2159/4	0,0018	02 Chęciny	Gmina Chęciny			IG.IV.7723-6-3/09
98	działka nr 2159/8	0,0661	02 Chęciny	Gmina Chęciny			IG.IV.7723-6-3/09
99	działka nr 506/15	0,2189	14 Starochęciny	Gmina Chęciny			AN Rep.A nr 2016/2012
100	działka nr 65/17	0,0683	13 Siedlce	Gmina Chęciny			AN Rep.A nr 3772/2004
101	działka nr 936/3	0,0359	01 Chęciny	Gmina Chęciny			GP-V-7413/978/91
RAZEM:		7,1547		RAZEM:			


 (podpis osoby sporządzającej)

Z up. 
 (podpis Burmistrza)


Lp.	Nazwa mienia komunalnego	Powierzchnia [ha]	Obręb	Własność/ Współwłasność	Uzyskane dochody z tego mienia w roku budżetowym 2015		Podstawa nabycia prawa własności
					Kwota [zł]	Klasyfikacja	
nieruchomość gruntowa - drogi							
102	działka nr 7	0,3000	16 Tokarnia	Gmina Chęciny			WBG-SC-47210/2/79
103	działka nr 15	0,1600	16 Tokarnia	Gmina Chęciny			WBG-SC-47210/2/79
104	działka nr 44	1,0900	16 Tokarnia	Gmina Chęciny			WBG-SC-47210/2/79
105	działka nr 48	0,0400	16 Tokarnia	Gmina Chęciny			WBG-SC-47210/2/79
106	działka nr 50	0,9100	16 Tokarnia	Gmina Chęciny			WBG-SC-47210/2/79
107	działka nr 85	0,3200	16 Tokarnia	Gmina Chęciny			WBG-SC-47210/2/79
108	działka nr 91	0,3800	16 Tokarnia	Gmina Chęciny			WBG-SC-47210/2/79
109	działka nr 107	0,6800	16 Tokarnia	Gmina Chęciny			WBG-SC-47210/2/79
110	działka nr 179	0,0200	16 Tokarnia	Gmina Chęciny			WBG-SC-47210/2/79
111	działka nr 199	0,2900	16 Tokarnia	Gmina Chęciny			WBG-SC-47210/2/79
112	działka nr 200	0,3600	16 Tokarnia	Gmina Chęciny			WBG-SC-47210/2/79
113	działka nr 209	0,0300	16 Tokarnia	Gmina Chęciny			WBG-SC-47210/2/79
114	działka nr 248	0,0800	16 Tokarnia	Gmina Chęciny			WBG-SC-47210/2/79
115	działka nr 261	0,2900	16 Tokarnia	Gmina Chęciny			WBG-SC-47210/2/79
116	działka nr 267	0,1700	16 Tokarnia	Gmina Chęciny			WBG-SC-47210/2/79
117	działka nr 292	0,1800	16 Tokarnia	Gmina Chęciny			WBG-SC-47210/2/79
118	działka nr 315	0,4400	16 Tokarnia	Gmina Chęciny			WBG-SC-47210/2/79
119	działka nr 353	0,0400	16 Tokarnia	Gmina Chęciny			WBG-SC-47210/2/79
120	działka nr 358	0,1000	16 Tokarnia	Gmina Chęciny			WBG-SC-47210/2/79
121	działka nr 378	0,4800	16 Tokarnia	Gmina Chęciny			WBG-SC-47210/2/79
122	działka nr 386	0,1100	16 Tokarnia	Gmina Chęciny			WBG-SC-47210/2/79
123	działka nr 407	0,2500	16 Tokarnia	Gmina Chęciny			WBG-SC-47210/2/79
124	działka nr 422	0,1400	16 Tokarnia	Gmina Chęciny			WBG-SC-47210/2/79
125	działka nr 429	0,8100	16 Tokarnia	Gmina Chęciny			WBG-SC-47210/2/79
126	działka nr 431	0,0300	16 Tokarnia	Gmina Chęciny			WBG-SC-47210/2/79
127	działka nr 507	0,4000	16 Tokarnia	Gmina Chęciny			WBG-SC-47210/2/79
128	działka nr 564	0,4800	16 Tokarnia	Gmina Chęciny			WBG-SC-47210/2/79
129	działka nr 608	0,2300	16 Tokarnia	Gmina Chęciny			WBG-SC-47210/2/79
130	działka nr 635	0,1600	16 Tokarnia	Gmina Chęciny			WBG-SC-47210/2/79
131	działka nr 636	0,0700	16 Tokarnia	Gmina Chęciny			WBG-SC-47210/2/79
132	działka nr 658	0,2100	16 Tokarnia	Gmina Chęciny			WBG-SC-47210/2/79
133	działka nr 668	0,0800	16 Tokarnia	Gmina Chęciny			WBG-SC-47210/2/79
134	działka nr 716/2	0,2480	16 Tokarnia	Gmina Chęciny			WBG-SC-47210/2/79
135	działka nr 735	0,2100	16 Tokarnia	Gmina Chęciny			WBG-SC-47210/2/79
136	działka nr 755	0,4400	16 Tokarnia	Gmina Chęciny			WBG-SC-47210/2/79
137	działka nr 756	0,3200	16 Tokarnia	Gmina Chęciny			WBG-SC-47210/2/79
138	działka nr 767	0,0600	16 Tokarnia	Gmina Chęciny			WBG-SC-47210/2/79
139	działka nr 777	0,1000	16 Tokarnia	Gmina Chęciny			WBG-SC-47210/2/79
140	działka nr 787	0,2500	16 Tokarnia	Gmina Chęciny			WBG-SC-47210/2/79
141	działka nr 788	0,6700	16 Tokarnia	Gmina Chęciny			WBG-SC-47210/2/79
142	działka 733	0,3200	10 Polichno	Gmina Chęciny			IG.IV.7532.6.6.2011
143	działka nr 140	0,0600	3 Korzecko	Gmina Chęciny			IG.IV.7532.164.2012
144	działka nr 214	0,1000	3 Korzecko	Gmina Chęciny			IG.IV.7532.164.2012
145	działka nr 219	0,0500	3 Korzecko	Gmina Chęciny			IG.IV.7532.164.2012
146	działka nr 302	0,3000	3 Korzecko	Gmina Chęciny			IG.IV.7532.164.2012
147	działka nr 303	0,2300	3 Korzecko	Gmina Chęciny			IG.IV.7532.164.2012
148	działka nr 339	0,2900	3 Korzecko	Gmina Chęciny			IG.IV.7532.164.2012
149	działka nr 344	0,1000	3 Korzecko	Gmina Chęciny			IG.IV.7532.164.2012
150	działka nr 358	0,1200	3 Korzecko	Gmina Chęciny			IG.IV.7532.164.2012
151	działka nr 359	0,0700	3 Korzecko	Gmina Chęciny			IG.IV.7532.164.2012
152	działka nr 1887/2	0,7698	02 Chęciny	Gmina Chęciny	2558,88	700-70005§0750	AN 2993/2009
153	działka nr 352/18	0,0900	4 Lipowica	Gmina Chęciny			GP.V-7413/6/42/92
154	działka nr 63/3	0,0300	6 Miedzianka	Gmina Chęciny			AN Rep. A nr 4996/93
RAZEM:		14,1578	RAZEM:		2558,88		



(podpis osoby sporządzającej)

Z up 
(podpis Burmistrza) 


Zał. 1


Lp.	Nazwa mienia komunalnego	Powierzchnia [ha]	Obręb	Własność/ Współwłasność	Uzyskane dochody z tego mienia w roku budżetowym 2015		Podstawa nabycia prawa własności
					Kwota [zł]	Klasyfikacja	
nieruchomość gruntowa - drogi							
155	działka nr 806	0,1700	16 Tokarnia	Gmina Chęciny			WBG-SC-47210/2/79
156	działka nr 836	0,1300	16 Tokarnia	Gmina Chęciny			WBG-SC-47210/2/79
157	działka nr 837	0,3600	16 Tokarnia	Gmina Chęciny			WBG-SC-47210/2/79
158	działka nr 905	0,6500	16 Tokarnia	Gmina Chęciny			WBG-SC-47210/2/79
159	działka nr 977	0,4200	16 Tokarnia	Gmina Chęciny			WBG-SC-47210/2/79
160	działka nr 989/2	0,2100	16 Tokarnia	Gmina Chęciny			WBG-SC-47210/2/79
161	działka nr 992	0,0600	16 Tokarnia	Gmina Chęciny			WBG-SC-47210/2/79
162	działka nr 994	0,0500	16 Tokarnia	Gmina Chęciny			WBG-SC-47210/2/79
163	działka nr 1027	0,2900	16 Tokarnia	Gmina Chęciny			WBG-SC-47210/2/79
164	działka nr 1055	0,2400	16 Tokarnia	Gmina Chęciny			WBG-SC-47210/2/79
165	działka nr 1056	0,0200	16 Tokarnia	Gmina Chęciny			WBG-SC-47210/2/79
166	działka nr 1059	0,3200	16 Tokarnia	Gmina Chęciny			WBG-SC-47210/2/79
167	działka nr 1081	0,1600	16 Tokarnia	Gmina Chęciny			WBG-SC-47210/2/79
168	działka nr 1082	0,3800	16 Tokarnia	Gmina Chęciny			WBG-SC-47210/2/79
169	działka nr 1083	0,0600	16 Tokarnia	Gmina Chęciny			WBG-SC-47210/2/79
170	działka nr 1158	0,1000	16 Tokarnia	Gmina Chęciny			WBG-SC-47210/2/79
171	działka nr 1159	0,2800	16 Tokarnia	Gmina Chęciny			WBG-SC-47210/2/79
172	działka nr 1211	0,2700	16 Tokarnia	Gmina Chęciny			WBG-SC-47210/2/79
173	działka nr 1240	0,3900	16 Tokarnia	Gmina Chęciny			WBG-SC-47210/2
174	działka nr 1261	0,4700	16 Tokarnia	Gmina Chęciny			WBG-SC-47210/2/79
175	działka nr 1265	0,4500	16 Tokarnia	Gmina Chęciny			WBG-SC-47210/2/79
176	działka nr 1291	0,3000	16 Tokarnia	Gmina Chęciny			WBG-SC-47210/2/79
177	działka nr 1313	0,3600	16 Tokarnia	Gmina Chęciny			WBG-SC-47210/2/79
178	działka nr 1380	0,3800	16 Tokarnia	Gmina Chęciny			WBG-SC-47210/2/79
179	działka nr 1427	0,4500	16 Tokarnia	Gmina Chęciny			WBG-SC-47210/2/79
180	działka nr 1472	0,5000	16 Tokarnia	Gmina Chęciny			WBG-SC-47210/2/79
181	działka nr 1481	0,0600	16 Tokarnia	Gmina Chęciny			WBG-SC-47210/2/79
182	działka nr 1521	0,0900	16 Tokarnia	Gmina Chęciny			WBG-SC-47210/2/79
183	działka nr 1535	0,0900	16 Tokarnia	Gmina Chęciny			WBG-SC-47210/2/79
184	działka nr 1671	0,0800	16 Tokarnia	Gmina Chęciny			WBG-SC-47210/2/79
185	działka nr 637/4	0,8336	01 Chęciny	Gmina Chęciny			WBG-SC-47210/5/82
186	działka nr 1260/2	0,2897	01 Chęciny	Gmina Chęciny			WBG-SC-47210/5/82
187	działka nr 1355	0,9860	01 Chęciny	Gmina Chęciny			SP.III.7729-393/05
188	działka nr 501	1,3529	01 Chęciny	Gmina Chęciny			SP.III.7729-394/05
189	działka nr 131	0,2474	01 Chęciny	Gmina Chęciny			SP.III.7729-392/05
190	działka nr 428	0,1196	01 Chęciny	Gmina Chęciny			SP.III.7729-392/05
191	działka nr 1757/8	0,3624	02 Chęciny	Gmina Chęciny			SP.III.7729-362/05
192	działka nr 1834	0,2342	02 Chęciny	Gmina Chęciny			SP.III.7729-362/05
193	działka nr 1835/2	0,1751	02 Chęciny	Gmina Chęciny			SP.III.7729-362/05
194	działka nr 102	1,1500	12 Skiby	Gmina Chęciny			IG.IV.7532.165.2012
195	działka nr 142	0,4400	12 Skiby	Gmina Chęciny			IG.IV.7532.165.2012
196	działka nr 171	0,1100	12 Skiby	Gmina Chęciny			IG.IV.7532.165.2012
197	działka nr 219	0,2400	12 Skiby	Gmina Chęciny			IG.IV.7532.165.2012
198	działka nr 22	0,0400	12 Skiby	Gmina Chęciny			IG.IV.7532.165.2012
199	działka nr 257	0,2700	12 Skiby	Gmina Chęciny			IG.IV.7532.165.2012
200	działka nr 346	0,1700	12 Skiby	Gmina Chęciny			IG.IV.7532.165.2012
201	działka nr 373	0,1200	12 Skiby	Gmina Chęciny			IG.IV.7532.165.2012
202	działka nr 386	0,3500	12 Skiby	Gmina Chęciny			IG.IV.7532.165.2012
203	działka nr 390	0,2200	12 Skiby	Gmina Chęciny			IG.IV.7532.165.2012
204	działka nr 401	0,3300	12 Skiby	Gmina Chęciny			IG.IV.7532.165.2012
205	działka nr 188/1	0,0350	11 Radkowiec	Gmina Chęciny			AN Rep. A nr 8017/5
206	działka nr 1778/11	0,0861	02 Chęciny	Gmina Chęciny			AN Rep.A nr 3094/2000
207	działka nr 709/8	0,0747	12 Skiby	Gmina Chęciny			AN Rep.A nr 4425/2000
RAZEM:		16,0267	RAZEM:				


 (podpis osoby sporządzającej)

Z up. 
 (podpis Burmistrza)

Lp.	Nazwa mienia komunalnego	Powierzchnia [ha]	Obręb	Własność/ Współwłasność	Uzyskane dochody z tego mienia w roku budżetowym 2015		Podstawa nabycia prawa własności
					Kwota [zł]	Klasyfikacja	
nieruchomość gruntowa - drogi							
208	działka nr 214/1	0,0196	01 Chęciny	Gmina Chęciny			RR.VIII.7729-402/05
209	działka nr 214/3	0,0030	01 Chęciny	Gmina Chęciny			RR.VIII.7729-402/05
210	działka nr 171/1	0,3488	01 Chęciny	Gmina Chęciny			SP.III.7729-361/05
211	działka nr 171/2	0,1518	01 Chęciny	Gmina Chęciny			SP.III.7729-361/05
212	działka nr 200/1	0,1020	01 Chęciny	Gmina Chęciny			SP.III.7729-361/05
213	działka nr 325/1	0,0759	01 Chęciny	Gmina Chęciny			SP.III.7729-361/05
214	działka nr 325/4	0,3507	01 Chęciny	Gmina Chęciny			SP.III.7729-361/05
215	działka nr 5044/1	2,3323	01 Chęciny	Gmina Chęciny			SP.III.7729-361/05
216	działka nr 5074	0,4082	01 Chęciny	Gmina Chęciny			SP.III.7729-361/05
217	działka nr 1884	0,0280	02 Chęciny	Gmina Chęciny			SP.III.7729-362/05
218	działka nr 1886/1	0,0670	02 Chęciny	Gmina Chęciny			SP.III.7729-362/05
219	działka nr 1976	0,1760	02 Chęciny	Gmina Chęciny			SP.III.7729-362/05
220	działka nr 1977	0,0607	02 Chęciny	Gmina Chęciny			SP.III.7729-362/05
221	działka nr 1986	0,0324	02 Chęciny	Gmina Chęciny			SP.III.7729-362/05
222	działka nr 2206	0,0552	02 Chęciny	Gmina Chęciny			SP.III.7729-362/05
223	działka nr 2207	0,0483	02 Chęciny	Gmina Chęciny			SP.III.7729-362/05
224	działka nr 1854	0,1643	02 Chęciny	Gmina Chęciny			SP.III.7729-362/05
225	działka nr 1375	1,4900	2 Bolmin	Gmina Chęciny			SP.III.7729-399/05
226	działka nr 1369	0,9600	2 Bolmin	Gmina Chęciny			SP.III.7729-399/05
227	działka nr 1489/2	0,2900	2 Bolmin	Gmina Chęciny			SP.III.7729-401/05
228	działka nr 761/2	0,3500	2 Bolmin	Gmina Chęciny			SP.III.7729-81/06
229	działka nr 343	1,2700	3 Korzecko	Gmina Chęciny			SP.III.7729-397/05
230	działka nr 120	1,2800	5 Łukowa	Gmina Chęciny			SP.III.7729-400/05
231	działka nr 336	0,2200	8 Ostrów	Gmina Chęciny			SP.III.7729-402/06
232	działka nr 298	0,9700	8 Ostrów	Gmina Chęciny			SP.III.7729-402/06
233	działka nr 236	0,0600	8 Ostrów	Gmina Chęciny			SP.III.7729-361/05
234	działka nr 892/2	0,8926	8 Ostrów	Gmina Chęciny			IG.X.7729-86/06
235	działka nr 758	0,1900	10 Polichno	Gmina Chęciny			SP.III.7729-395/05
236	działka nr 759	0,5600	10 Polichno	Gmina Chęciny			SP.III.7729-395/05
237	działka nr 696	0,4700	10 Polichno	Gmina Chęciny			SP.III.7729-395/05
238	działka nr 1624/6	0,1353	16 Tokarnia	Gmina Chęciny			GG.VIA-7413/6/16/96
239	działka nr 112	0,6400	17 Wojkowiec	Gmina Chęciny			SP.III.7729-396/05
240	działka nr 41	0,0300	17 Wojkowiec	Gmina Chęciny			SP.III.7729-396/05
241	działka nr 662	0,2600	18 Wolica	Gmina Chęciny			SP.III.7729-398/05
242	działka nr 653	0,1600	18 Wolica	Gmina Chęciny			SP.III.7729-398/05
243	działka nr 404	1,1000	18 Wolica	Gmina Chęciny			SP.III.7729-398/05
244	działka nr 1836	0,0585	02 Chęciny	Gmina Chęciny			SP.III.7729-362/05
245	działka nr 419	0,1100	12 Skiby	Gmina Chęciny			IG.IV.7532.165.2012
246	działka nr 458	0,0600	12 Skiby	Gmina Chęciny			IG.IV.7532.165.2012
247	działka nr 459	0,0800	12 Skiby	Gmina Chęciny			IG.IV.7532.165.2012
248	działka nr 46	0,1500	12 Skiby	Gmina Chęciny			IG.IV.7532.165.2012
249	działka nr 491	0,2000	12 Skiby	Gmina Chęciny			IG.IV.7532.165.2012
250	działka nr 505	0,2600	12 Skiby	Gmina Chęciny			IG.IV.7532.165.2012
251	działka nr 510	0,1300	12 Skiby	Gmina Chęciny			IG.IV.7532.165.2012
252	działka nr 571	0,1500	12 Skiby	Gmina Chęciny			IG.IV.7532.165.2012
253	działka nr 591	0,1200	12 Skiby	Gmina Chęciny			IG.IV.7532.165.2012
254	działka nr 663/1	0,4500	12 Skiby	Gmina Chęciny			IG.IV.7532.165.2012
255	działka nr 666	0,2900	12 Skiby	Gmina Chęciny			IG.IV.7532.165.2012
256	działka nr 721	0,2100	12 Skiby	Gmina Chęciny			IG.IV.7532.165.2012
257	działka nr 724	0,2200	12 Skiby	Gmina Chęciny			IG.IV.7532.165.2012
	RAZEM:	18,2406		RAZEM:			



 (podpis osoby sporządzającej)

Z up. BURMISTRZA

 (podpis Burmistrza)
 mgr Mariusz Nowak
 Zes Burmistrza Gminy i Miasta Chęciny

Lp.	Nazwa mienia komunalnego	Powierzchnia [ha]	Obręb	Własność/ Współwłasność	Uzyskane dochody z tego mienia w roku budżetowym 2015		Podstawa nabycia prawa własności
					Kwota [zł]	Klasyfikacja	
nieruchomość gruntowa - drogi							
258	działka nr 2370/17	0,2837	01 Chęciny	Gmina Chęciny			BDG.III 4/7430/1/06
259	działka nr 2338/1	0,0738	01 Chęciny	Gmina Chęciny			BDG.III 4/7430/1/06
260	działka nr 2370/1	0,0231	01 Chęciny	Gmina Chęciny			BDG.III 4/7430/1/06
261	działka nr 2338/9	0,0264	01 Chęciny	Gmina Chęciny			BDG.III 4/7430/1/06
262	działka nr 1760/10	0,0146	02 Chęciny	Gmina Chęciny			AN Rep.A nr 2059/2006
263	działka nr 1759/9	0,0146	02 Chęciny	Gmina Chęciny			AN Rep.A nr 581/2008
264	działka nr 1756/10	0,0322	02 Chęciny	Gmina Chęciny			AN Rep.A nr 646/2008
265	działka nr 1763/1	0,0113	02 Chęciny	Gmina Chęciny			AN Rep.A nr 652/2008
266	działka nr 1755/12	0,0206	02 Chęciny	Gmina Chęciny			AN Rep.A nr 2078/2008
267	działka nr 1758/11	0,0289	02 Chęciny	Gmina Chęciny			AN Rep.A nr 2959/2008
268	działka nr 1813/5	0,2688	02 Chęciny	Gmina Chęciny			IG.X.7729-99/08
269	działka nr 1968	1,8100	2 Bolmin	Gmina Chęciny			AN Rep.A nr 8526/2008
270	działka nr 124	0,4900	5 Łukowa	Gmina Chęciny			IG.X-7729-80/06
271	działka nr 146/2	0,0802	5 Łukowa	Gmina Chęciny			IG.X-7729-80/06
272	działka nr 180	0,3500	5 Łukowa	Gmina Chęciny			IG.X-7729-80/06
273	działka nr 837	0,0800	8 Ostrów	Gmina Chęciny			IG.X-7729-86/06
274	działka nr 1007	0,2600	8 Ostrów	Gmina Chęciny			IG.X-7729-86/06
275	działka nr 838/1	0,1280	8 Ostrów	Gmina Chęciny			IG.X-7729-86/06
276	działka nr 669/2	0,4700	9 Podpolichno	Gmina Chęciny			IG.X-7729-391/05
277	działka nr 670/1	0,3400	9 Podpolichno	Gmina Chęciny			IG.X-7729-391/05
278	działka nr 704	0,8500	9 Podpolichno	Gmina Chęciny			IG.X-7729-391/05
279	działka nr 706	0,0600	9 Podpolichno	Gmina Chęciny			IG.X-7729-391/05
280	działka nr 707/2	0,5400	9 Podpolichno	Gmina Chęciny			IG.X-7729-391/05
281	działka nr 677/10	0,1757	12 Skiby	Gmina Chęciny			GNOŚR-V.7430/23/07
282	działka nr 677/14	0,0707	12 Skiby	Gmina Chęciny			GNOŚR-V.7430/23/07
283	działka nr 677/24	0,4106	12 Skiby	Gmina Chęciny			GNOŚR-V.7430/23/07
284	działka nr 677/31	0,1164	12 Skiby	Gmina Chęciny			GNOŚR-V.7430/23/07
285	działka nr 677/55	0,2826	12 Skiby	Gmina Chęciny			GNOŚR-V.7430/23/07
286	działka nr 677/57	0,1549	12 Skiby	Gmina Chęciny			GNOŚR-V.7430/23/07
287	działka nr 698/3	0,0166	12 Skiby	Gmina Chęciny			GNOŚR-V.7430/23/07
288	działka nr 698/11	0,1403	12 Skiby	Gmina Chęciny			GNOŚR-V.7430/23/07
289	działka nr 698/20	0,0784	12 Skiby	Gmina Chęciny			GNOŚR-V.7430/23/07
290	działka nr 699/18	0,0190	12 Skiby	Gmina Chęciny			GNOŚR-V.7430/23/07
291	działka nr 699/3	0,0075	12 Skiby	Gmina Chęciny			GNOŚR-V.7430/23/07
292	działka nr 699/7	0,0817	12 Skiby	Gmina Chęciny			GNOŚR-V.7430/23/07
293	działka nr 677/56	0,1076	12 Skiby	Gmina Chęciny			GNOŚR-V.7430/23/07
294	działka nr 699/12	0,0279	12 Skiby	Gmina Chęciny			GNOŚR-V.7430/2
295	działka nr 699/13	0,0284	12 Skiby	Gmina Chęciny			GNOŚR-V.7430/23/07
296	działka nr 700/1	0,0512	12 Skiby	Gmina Chęciny			GNOŚR-V.7430/23/07
297	działka nr 700/2	0,0574	12 Skiby	Gmina Chęciny			GNOŚR-V.7430/23/07
298	działka nr 654/1	0,0398	18 Wolica	Gmina Chęciny			AN Rep.A nr 1462/2006
299	działka nr 45/44	0,0562	14 Starochęciny	Gmina Chęciny			BGD.III-4/7430/16/05
300	działka nr 45/56	0,0818	14 Starochęciny	Gmina Chęciny			BGD.III-4/7430/16/05
301	działka nr 45/144	0,7885	14 Starochęciny	Gmina Chęciny			BGD.III-4/7430/16/05
302	działka nr 45/145	0,2667	14 Starochęciny	Gmina Chęciny			BGD.III-4/7430/16/05
303	działka nr 45/146	0,3863	14 Starochęciny	Gmina Chęciny			BGD.III-4/7430/16/05
304	działka nr 45/147	0,3585	14 Starochęciny	Gmina Chęciny			BGD.III-4/7430/16/05
305	działka nr 45/148	0,5033	14 Starochęciny	Gmina Chęciny			BGD.III-4/7430/16/05
306	działka nr 45/149	1,0828	14 Starochęciny	Gmina Chęciny			BGD.III-4/7430/16/05
307	działka nr 133/12	0,0862	14 Starochęciny	Gmina Chęciny			AN Rep.A nr 6532/2011
308	działka nr 133/19	0,1974	14 Starochęciny	Gmina Chęciny			AN Rep.A nr 6542/2011
309	działka nr 3600/127	0,1829	01 Chęciny	Gmina Chęciny			GP.V.7413/978/91
RAZEM:		12,1135	RAZEM:				


M. Chędec

 (podpis osoby sporządzającej)

Z up. BURMISTRZA

 mgr Mariusz Nowak
 Z-ca Burmistrza Gminy i Miasta Chęciny

 (podpis Burmistrza)


Lp.	Nazwa mienia komunalnego	Powierzchnia [ha]	Obręb	Własność/ Współwłasność	Uzyskane dochody z tego mienia w roku budżetowym 2015		Podstawa nabycia prawa własności
					Kwota [zł]	Klasyfikacja	
nieruchomość gruntowa - drogi							
310	działka nr 1157	0,7658	02 Chęciny	Gmina Chęciny			IG.X.7729-231/08
311	działka nr 1813/1	0,0502	02 Chęciny	Gmina Chęciny			IG.X.7729-231/08
312	działka nr 1813/3	0,4433	02 Chęciny	Gmina Chęciny			IG.X.7729-231/08
313	działka nr 2204	0,1045	02 Chęciny	Gmina Chęciny			IG.X.7729-231/08
314	działka nr 2205	0,2164	02 Chęciny	Gmina Chęciny			IG.X.7729-231/08
315	działka nr 2202	0,0716	02 Chęciny	Gmina Chęciny			IG.X.7729-231/08
316	działka nr 26	0,0600	4 Lipowica	Gmina Chęciny			IG.IV.7723-6-5/08
317	działka nr 49	0,8600	4 Lipowica	Gmina Chęciny			IG.IV.7723-6-5/08
318	działka nr 72	0,2700	4 Lipowica	Gmina Chęciny			IG.IV.7723-6-5/08
319	działka nr 108	0,2600	4 Lipowica	Gmina Chęciny			IG.IV.7723-6-5/08
320	działka nr 148	0,4700	4 Lipowica	Gmina Chęciny			IG.IV.7723-6-5/08
321	działka nr 149	0,5000	4 Lipowica	Gmina Chęciny			IG.IV.7723-6-5/08
322	działka nr 187	0,5200	4 Lipowica	Gmina Chęciny			IG.IV.7723-6-5/08
323	działka nr 258	0,1300	4 Lipowica	Gmina Chęciny			IG.IV.7723-6-5/08
324	działka nr 260	0,7400	4 Lipowica	Gmina Chęciny			IG.IV.7723-6-5/08
325	działka nr 312	0,1300	4 Lipowica	Gmina Chęciny			IG.IV.7723-6-5/08
326	działka nr 315	0,6300	4 Lipowica	Gmina Chęciny			IG.IV.7723-6-5/08
327	działka nr 342	0,0400	4 Lipowica	Gmina Chęciny			IG.IV.7723-6-5/08
328	działka nr 345	0,8600	4 Lipowica	Gmina Chęciny			IG.IV.7723-6-5/08
329	działka nr 387	0,6100	4 Lipowica	Gmina Chęciny			IG.IV.7723-6-5/08
330	działka nr 389	0,4300	4 Lipowica	Gmina Chęciny			IG.IV.7723-6-5/08
331	działka nr 409	0,1000	4 Lipowica	Gmina Chęciny			IG.IV.7723-6-5/08
332	działka nr 422	0,4400	4 Lipowica	Gmina Chęciny			IG.IV.7723-6-5/08
333	działka nr 434	0,0700	4 Lipowica	Gmina Chęciny			IG.IV.7723-6-5/08
334	działka nr 444	0,3300	4 Lipowica	Gmina Chęciny			IG.IV.7723-6-5/08
335	działka nr 472	0,0300	4 Lipowica	Gmina Chęciny			IG.IV.7723-6-5/08
336	działka nr 515	0,0900	4 Lipowica	Gmina Chęciny			IG.IV.7723-6-5/08
337	działka nr 516	0,0400	4 Lipowica	Gmina Chęciny			IG.IV.7723-6-5/08
338	działka nr 700/13	0,2658	12 Skiby	Gmina Chęciny			GNOŚR-V.7430/23/07
339	działka nr 700/14	0,1346	12 Skiby	Gmina Chęciny			GNOŚR-V.7430/23/07
340	działka nr 700/28	0,1274	12 Skiby	Gmina Chęciny			GNOŚR-V.7430/23/07
341	działka nr 700/29	0,0176	12 Skiby	Gmina Chęciny			GNOŚR-V.7430/23/07
342	działka nr 7	0,0800	18 Wolica	Gmina Chęciny			IG.IV.7723-6-9/08
343	działka nr 8	0,0800	18 Wolica	Gmina Chęciny			IG.IV.7723-6-9/08
344	działka nr 19	0,3900	18 Wolica	Gmina Chęciny			IG.IV.7723-6-9/08
345	działka nr 20	0,0300	18 Wolica	Gmina Chęciny			IG.IV.7723-6-9/08
346	działka nr 69	0,0900	18 Wolica	Gmina Chęciny			IG.IV.7723-6-9/08
347	działka nr 71	0,1600	18 Wolica	Gmina Chęciny			IG.IV.7723-6-9/08
348	działka nr 81	1,1300	18 Wolica	Gmina Chęciny			IG.IV.7723-6-9/08
349	działka nr 83	0,1500	18 Wolica	Gmina Chęciny			IG.IV.7723-6-9/08
350	działka nr 734	0,3300	10 Polichno	Gmina Chęciny			IG.IV.7532.6.6.2011
351	działka nr 735	1,5300	10 Polichno	Gmina Chęciny			IG.IV.7532.6.6.2011
352	działka nr 736	0,2800	10 Polichno	Gmina Chęciny			IG.IV.7532.6.6.2011
353	działka nr 737	0,3900	10 Polichno	Gmina Chęciny			IG.IV.7532.6.6.2011
354	działka nr 738	0,3900	10 Polichno	Gmina Chęciny			IG.IV.7532.6.6.2011
355	działka nr 741	0,3900	10 Polichno	Gmina Chęciny			IG.IV.7532.6.6.2011
356	działka nr 751	0,0400	10 Polichno	Gmina Chęciny			IG.IV.7532.6.6.2011
357	działka nr 760	0,0700	10 Polichno	Gmina Chęciny			IG.IV.7532.6.6.2011
358	działka nr 761	0,0700	10 Polichno	Gmina Chęciny			IG.IV.7532.6.6.2011
359	działka nr 45/4	0,6537	14 Staroheciny	Gmina Chęciny			BGD.III-4/7430/16/05
360	działka nr 45/6	0,6388	14 Staroheciny	Gmina Chęciny			BGD.III-4/7430/16/05
RAZEM:		16,6997	RAZEM:				



(podpis osoby sporządzającej)

Z up. BURMISTRZA
(podpis Burmistrza)
mgr Mariusz Nowak
Z-ca Burmistrza Gminy i Miasta Chęciny

Zał. 1

Lp.	Nazwa mienia komunalnego	Powierzchnia [ha]	Obręb	Własność/ Współwłasność	Uzyskane dochody z tego mienia w roku budżetowym 2015		Podstawa nabycia prawa własności
					Kwota [zł]	Klasyfikacja	
nieruchomość gruntowa - drogi							
361	działka nr 118	0,1500	18 Wolica	Gmina Chęciny			IG.IV.7723-6-9/08
362	działka nr 151	0,0800	18 Wolica	Gmina Chęciny			IG.IV.7723-6-9/08
363	działka nr 152	0,1200	18 Wolica	Gmina Chęciny			IG.IV.7723-6-9/08
364	działka nr 182	0,7200	18 Wolica	Gmina Chęciny			IG.IV.7723-6-9/08
365	działka nr 205	0,3500	18 Wolica	Gmina Chęciny			IG.IV.7723-6-9/08
366	działka nr 234	0,0200	18 Wolica	Gmina Chęciny			IG.IV.7723-6-9/08
367	działka nr 235	0,3800	18 Wolica	Gmina Chęciny			IG.IV.7723-6-9/08
368	działka nr 238	0,0400	18 Wolica	Gmina Chęciny			IG.IV.7723-6-9/08
369	działka nr 264	0,5500	18 Wolica	Gmina Chęciny			IG.IV.7723-6-9/08
370	działka nr 275	0,0200	18 Wolica	Gmina Chęciny			IG.IV.7723-6-9/08
371	działka nr 291	0,0600	18 Wolica	Gmina Chęciny			IG.IV.7723-6-9/08
372	działka nr 308	0,0300	18 Wolica	Gmina Chęciny			IG.IV.7723-6-9/08
373	działka nr 350	0,4500	18 Wolica	Gmina Chęciny			IG.IV.7723-6-9/08
374	działka nr 356	0,0300	18 Wolica	Gmina Chęciny			IG.IV.7723-6-9/08
375	działka nr 378	0,2100	18 Wolica	Gmina Chęciny			IG.IV.7723-6-9/08
376	działka nr 400	0,0600	18 Wolica	Gmina Chęciny			IG.IV.7723-6-9/08
377	działka nr 407	0,0300	18 Wolica	Gmina Chęciny			IG.IV.7723-6-9/08
378	działka nr 415	0,2000	18 Wolica	Gmina Chęciny			IG.IV.7723-6-9/08
379	działka nr 429	0,0400	18 Wolica	Gmina Chęciny			IG.IV.7723-6-9/08
380	działka nr 438	0,1200	18 Wolica	Gmina Chęciny			IG.IV.7723-6-9/08
381	działka nr 441/4	0,0300	18 Wolica	Gmina Chęciny			IG.IV.7723-6-9/08
382	działka nr 455	0,0800	18 Wolica	Gmina Chęciny			IG.IV.7723-6-9/08
383	działka nr 457	0,1500	18 Wolica	Gmina Chęciny			IG.IV.7723-6-9/08
384	działka nr 461	0,0600	18 Wolica	Gmina Chęciny			IG.IV.7723-6-9/08
385	działka nr 469	0,1500	18 Wolica	Gmina Chęciny			IG.IV.7723-6-9/08
386	działka nr 478	0,2000	18 Wolica	Gmina Chęciny			IG.IV.7723-6-9/08
387	działka nr 495/5	0,0500	18 Wolica	Gmina Chęciny			IG.IV.7723-6-9/08
388	działka nr 507	0,1400	18 Wolica	Gmina Chęciny			IG.IV.7723-6-9/08
389	działka nr 516	0,0300	18 Wolica	Gmina Chęciny			IG.IV.7723-6-9/08
390	działka nr 518	0,0200	18 Wolica	Gmina Chęciny			IG.IV.7723-6-9/08
391	działka nr 525	0,0500	18 Wolica	Gmina Chęciny			IG.IV.7723-6-9/08
392	działka nr 532	0,0200	18 Wolica	Gmina Chęciny			IG.IV.7723-6-9/08
393	działka nr 556	0,1400	18 Wolica	Gmina Chęciny			IG.IV.7723-6-9/08
394	działka nr 565	0,2200	18 Wolica	Gmina Chęciny			IG.IV.7723-6-9/08
395	działka nr 571	0,0500	18 Wolica	Gmina Chęciny			IG.IV.7723-6-9/08
396	działka nr 572	0,0200	18 Wolica	Gmina Chęciny			IG.IV.7723-6-9/08
397	działka nr 594	0,2100	18 Wolica	Gmina Chęciny			IG.IV.7723-6-9/08
398	działka nr 604	0,1500	18 Wolica	Gmina Chęciny			IG.IV.7723-6-9/08
399	działka nr 519/4	0,1554	2 Bolmin	Gmina Chęciny			AN Rep.A nr 2330/2011
400	działka nr 576/2	0,2070	01 Chęciny	Gmina Chęciny			WBG-SC-47210/5/82
401	działka nr 800/1	0,1335	01 Chęciny	Gmina Chęciny			WBG-SC-47210/5/82
402	działka nr 318/15	0,1271	01 Chęciny	Gmina Chęciny			BDG.III-4/7430/30/06/0
403	działka nr 1714/59	0,6934	02 Chęciny	Gmina Chęciny			IG.IV.7723-6-1/10
404	działka nr 1811	0,1215	02 Chęciny	Gmina Chęciny			IG.IV.7723-6-5/10
405	działka nr 1812	0,0548	02 Chęciny	Gmina Chęciny			IG.IV.7723-6-5/10
406	działka nr 1870	0,0633	02 Chęciny	Gmina Chęciny			IG.IV.7723-6-4/10
407	działka nr 692	0,5000	10 Polichno	Gmina Chęciny			IG.IV.7532.6.6.2011
408	działka nr 693	0,3200	10 Polichno	Gmina Chęciny			IG.IV.7532.6.6.2011
409	działka nr 694	2,5400	10 Polichno	Gmina Chęciny			IG.IV.7532.6.6.2011
410	działka nr 697	0,3400	10 Polichno	Gmina Chęciny			IG.IV.7532.6.6.2011
411	działka nr 698	0,1900	10 Polichno	Gmina Chęciny			IG.IV.7532.6.6.2011
412	działka nr 373/6	0,3358	3 Korzecko	Gmina Chęciny			AN Rep.A nr 749/2013
413	działka nr 367/3	0,0550	3 Korzecko	Gmina Chęciny			GN-II.6623.3.2013
414	działka nr 2069/2	0,0073	02 Chęciny	Gmina Chęciny			G.P.V-7413/6/39/92
RAZEM:		11,2741	RAZEM:				


 (podpis osoby sporządzającej)

Z up. BURMISTRZA

 (podpis Burmistrza)
 Miasto Chęciny

Lp.	Nazwa mienia komunalnego	Powierzchnia [ha]	Obręb	Własność/ Współwłasność	Uzyskane dochody z tego mienia w roku budżetowym 2015		Podstawa nabycia prawa własności
					Kwota [zł]	Klasyfikacja	
nieruchomość gruntowa - drogi							
415	działka nr 673	0,1400	18 Wolica	Gmina Chęciny			IG.IV.7723-6-9/08
416	działka nr 687	0,1400	18 Wolica	Gmina Chęciny			IG.IV.7723-6-9/08
417	działka nr 30	0,2300	13 Siedlce	Gmina Chęciny			IG.IV.7723-6-8/08
418	działka nr 31	0,1800	13 Siedlce	Gmina Chęciny			IG.IV.7723-6-8/08
419	działka nr 50	0,1600	13 Siedlce	Gmina Chęciny			IG.IV.7723-6-8/08
420	działka nr 80	0,0900	13 Siedlce	Gmina Chęciny			IG.IV.7723-6-8/08
421	działka nr 81	1,1100	13 Siedlce	Gmina Chęciny			IG.IV.7723-6-8/08
422	działka nr 86	0,6200	13 Siedlce	Gmina Chęciny			IG.IV.7723-6-8/08
423	działka nr 123	0,2500	13 Siedlce	Gmina Chęciny			IG.IV.7723-6-8/08
424	działka nr 145	0,0700	13 Siedlce	Gmina Chęciny			IG.IV.7723-6-8/08
425	działka nr 160	0,0500	13 Siedlce	Gmina Chęciny			IG.IV.7723-6-8/08
426	działka nr 161	0,9200	13 Siedlce	Gmina Chęciny			IG.IV.7723-6-8/08
427	działka nr 163	0,1900	13 Siedlce	Gmina Chęciny			IG.IV.7723-6-8/08
428	działka nr 172	0,1100	13 Siedlce	Gmina Chęciny			IG.IV.7723-6-8/08
429	działka nr 173	0,3600	13 Siedlce	Gmina Chęciny			IG.IV.7723-6-8/08
430	działka nr 207	0,1600	13 Siedlce	Gmina Chęciny			IG.IV.7723-6-8/08
431	działka nr 242	0,5300	13 Siedlce	Gmina Chęciny			IG.IV.7723-6-8/08
432	działka nr 247	0,5300	13 Siedlce	Gmina Chęciny			IG.IV.7723-6-8/08
433	działka nr 257	0,1900	13 Siedlce	Gmina Chęciny			IG.IV.7723-6-8/08
434	działka nr 268	0,1300	13 Siedlce	Gmina Chęciny			IG.IV.7723-6-8/08
435	działka nr 295	0,2000	13 Siedlce	Gmina Chęciny			IG.IV.7723-6-8/08
436	działka nr 322	0,2900	13 Siedlce	Gmina Chęciny			IG.IV.7723-6-8/08
437	działka nr 332	0,3200	13 Siedlce	Gmina Chęciny			IG.IV.7723-6-8/08
438	działka nr 339	0,7300	13 Siedlce	Gmina Chęciny			IG.IV.7723-6-8/08
439	działka nr 340	0,1000	13 Siedlce	Gmina Chęciny			IG.IV.7723-6-8/08
440	działka nr 348	0,1600	13 Siedlce	Gmina Chęciny			IG.IV.7723-6-8/08
441	działka nr 371	0,6500	13 Siedlce	Gmina Chęciny			IG.IV.7723-6-8/08
442	działka nr 399	0,0900	13 Siedlce	Gmina Chęciny			IG.IV.7723-6-8/08
443	działka nr 6	0,3800	17 Wojkowiec	Gmina Chęciny			IG.IV.7723-6-6/08
444	działka nr 7	0,2400	17 Wojkowiec	Gmina Chęciny			IG.IV.7723-6-6/08
445	działka nr 28	0,4500	17 Wojkowiec	Gmina Chęciny			IG.IV.7723-6-6/08
446	działka nr 43	0,0800	17 Wojkowiec	Gmina Chęciny			IG.IV.7723-6-6/08
447	działka nr 51	0,0600	17 Wojkowiec	Gmina Chęciny			IG.IV.7723-6-6/08
448	działka nr 52	0,9200	17 Wojkowiec	Gmina Chęciny			IG.IV.7723-6-6/08
449	działka nr 53	0,8400	17 Wojkowiec	Gmina Chęciny			IG.IV.7723-6-6/08
450	działka nr 73	0,2900	17 Wojkowiec	Gmina Chęciny			IG.IV.7723-6-6/08
451	działka nr 81	0,2600	17 Wojkowiec	Gmina Chęciny			IG.IV.7723-6-6/08
452	działka nr 164	0,4200	17 Wojkowiec	Gmina Chęciny			IG.IV.7723-6-6/08
453	działka nr 9	0,1700	14 Staroheciny	Gmina Chęciny			IG.IV.7723-6-7/08
454	działka nr 699	0,3100	10 Polichno	Gmina Chęciny			IG.IV.7532.6.6.2011
455	działka nr 700	0,1100	10 Polichno	Gmina Chęciny			IG.IV.7532.6.6.2011
456	działka nr 704	0,1600	10 Polichno	Gmina Chęciny			IG.IV.7532.6.6.2011
457	działka nr 705	0,3600	10 Polichno	Gmina Chęciny			IG.IV.7532.6.6.2011
458	działka nr 706/1	0,0700	10 Polichno	Gmina Chęciny			IG.IV.7532.6.6.2011
459	działka nr 706/2	0,1100	10 Polichno	Gmina Chęciny			IG.IV.7532.6.6.2011
460	działka nr 707	0,1700	10 Polichno	Gmina Chęciny			IG.IV.7532.6.6.2011
461	działka nr 709	0,1800	10 Polichno	Gmina Chęciny			IG.IV.7532.6.6.2011
462	działka nr 710/1	0,0600	10 Polichno	Gmina Chęciny			IG.IV.7532.6.6.2011
463	działka nr 710/2	0,1200	10 Polichno	Gmina Chęciny			IG.IV.7532.6.6.2011
464	działka nr 712	0,3300	10 Polichno	Gmina Chęciny			IG.IV.7532.6.6.2011
RAZEM:		14,7900	RAZEM:				


(podpis osoby sporządzającej)


Z upr. Burmistrza
(podpis Burmistrza)

mgr Mariusz Nowak
Z-ca Burmistrza Gminy i Miasta Chęciny

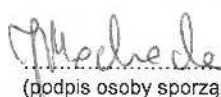
Zał. 1

Lp.	Nazwa mienia komunalnego	Powierzchnia [ha]	Obręb	Własność/ Współwłasność	Uzyskane dochody z tego mienia w roku budżetowym 2015		Podstawa nabycia prawa własności
					Kwota [zł]	Klasyfikacja	
nieruchomość gruntowa - drogi							
465	działka nr 10	0,0100	14 Starochęciny	Gmina Chęciny			IG.IV.7723-6-7/08
466	działka nr 21	0,1400	14 Starochęciny	Gmina Chęciny			IG.IV.7723-6-7/08
467	działka nr 36	0,2400	14 Starochęciny	Gmina Chęciny			IG.IV.7723-6-7/08
468	działka nr 37	0,2200	14 Starochęciny	Gmina Chęciny			IG.IV.7723-6-7/08
469	działka nr 47	0,3700	14 Starochęciny	Gmina Chęciny			IG.IV.7723-6-7/08
470	działka nr 49	1,0500	14 Starochęciny	Gmina Chęciny			IG.IV.7723-6-7/08
471	działka nr 51	0,4300	14 Starochęciny	Gmina Chęciny			IG.IV.7723-6-7/08
472	działka nr 94/1	0,1987	14 Starochęciny	Gmina Chęciny			IG.IV.7723-6-7/08
473	działka nr 94/2	0,3213	14 Starochęciny	Gmina Chęciny			IG.IV.7723-6-7/08
474	działka nr 126	0,1300	14 Starochęciny	Gmina Chęciny			IG.IV.7723-6-7/08
475	działka nr 148	0,0800	14 Starochęciny	Gmina Chęciny			IG.IV.7723-6-7/08
476	działka nr 218	0,1400	14 Starochęciny	Gmina Chęciny			IG.IV.7723-6-7/08
477	działka nr 264	0,5500	14 Starochęciny	Gmina Chęciny			IG.IV.7723-6-7/08
478	działka nr 331	0,3600	14 Starochęciny	Gmina Chęciny			IG.IV.7723-6-7/08
479	działka nr 396	0,6600	14 Starochęciny	Gmina Chęciny			IG.IV.7723-6-7/08
480	działka nr 410	0,0700	14 Starochęciny	Gmina Chęciny			IG.IV.7723-6-7/08
481	działka nr 457	0,2000	14 Starochęciny	Gmina Chęciny			IG.IV.7723-6-7/08
482	działka nr 458	0,5500	14 Starochęciny	Gmina Chęciny			IG.IV.7723-6-7/08
483	działka nr 496	1,2100	14 Starochęciny	Gmina Chęciny			IG.IV.7723-6-7/08
484	działka nr 498	0,2100	14 Starochęciny	Gmina Chęciny			IG.IV.7723-6-7/08
485	działka nr 515	0,3300	14 Starochęciny	Gmina Chęciny			IG.IV.7723-6-7/08
486	działka nr 518	0,2200	14 Starochęciny	Gmina Chęciny			IG.IV.7723-6-7/08
487	działka nr 579	0,7100	14 Starochęciny	Gmina Chęciny			IG.IV.7723-6-7/08
488	działka nr 624	0,1900	14 Starochęciny	Gmina Chęciny			IG.IV.7723-6-7/08
489	działka nr 629/1	0,1476	14 Starochęciny	Gmina Chęciny			IG.IV.7723-6-7/08
490	działka nr 629/2	0,1124	14 Starochęciny	Gmina Chęciny			IG.IV.7723-6-7/08
491	działka nr 1	1,9092	7 Mosty	Gmina Chęciny			G.7420/67/87
492	działka nr 10	0,3616	7 Mosty	Gmina Chęciny			G.7420/67/87
493	działka nr 14	0,3916	7 Mosty	Gmina Chęciny			G.7420/67/87
494	działka nr 22	0,5110	7 Mosty	Gmina Chęciny			G.7420/67/87
495	działka nr 27	0,5200	7 Mosty	Gmina Chęciny			G.7420/67/87
496	działka nr 34	0,3605	7 Mosty	Gmina Chęciny			G.7420/67/87
497	działka nr 41	0,4355	7 Mosty	Gmina Chęciny			G.7420/67/87
498	działka nr 50	0,3416	7 Mosty	Gmina Chęciny			G.7420/67/87
499	działka nr 57	0,0669	7 Mosty	Gmina Chęciny			G.7420/67/87
500	działka nr 58	0,4466	7 Mosty	Gmina Chęciny			G.7420/67/87
501	działka nr 59	0,3292	7 Mosty	Gmina Chęciny			G.7420/67/87
502	działka nr 91	0,0584	7 Mosty	Gmina Chęciny			G.7420/67/87
503	działka nr 97	0,1260	7 Mosty	Gmina Chęciny			G.7420/67/87
504	działka nr 114	0,9348	7 Mosty	Gmina Chęciny			G.7420/67/87
505	działka nr 626	0,0600	18 Wolica	Gmina Chęciny			IG.IV.7723-6-9/08
506	działka nr 637	0,1100	18 Wolica	Gmina Chęciny			IG.IV.7723-6-9/08
507	działka nr 713	0,1400	10 Polichno	Gmina Chęciny			IG.IV.7532.6.6.2011
508	działka nr 714	0,2800	10 Polichno	Gmina Chęciny			IG.IV.7532.6.6.2011
509	działka nr 716	0,5000	10 Polichno	Gmina Chęciny			IG.IV.7532.6.6.2011
510	działka nr 717	0,5400	10 Polichno	Gmina Chęciny			IG.IV.7532.6.6.2011
511	działka nr 718	0,3400	10 Polichno	Gmina Chęciny			IG.IV.7532.6.6.2011
512	działka nr 719	0,0700	10 Polichno	Gmina Chęciny			IG.IV.7532.6.6.2011
513	działka nr 720	0,1800	10 Polichno	Gmina Chęciny			IG.IV.7532.6.6.2011
514	działka nr 1114	0,1186	02 Chęciny	Gmina Chęciny			AN Rep. 3075/2015
515	działka nr 1115	0,0626	02 Chęciny	Gmina Chęciny			AN Rep. 3075/2015
	RAZEM:	18,0441		RAZEM:			


(podpis osoby sporządzającej)

Z up. BURMISTRZA

Mariusz Kowalik
Burmistrz Gminy i Miasta Chęciny
(podpis Burmistrza)

Lp.	Nazwa mienia komunalnego	Powierzchnia [ha]	Obręb	Własność/ Współwłasność	Uzyskane dochody z tego mienia w roku budżetowym 2015		Podstawa nabycia prawa własności
					Kwota [zł]	Klasyfikacja	
nieruchomość gruntowa - drogi							
516	działka nr 115	0,3597	7 Mosty	Gmina Chęciny			G.7420/67/87
517	działka nr 119	0,0301	7 Mosty	Gmina Chęciny			G.7420/67/87
518	działka nr 144	0,1036	7 Mosty	Gmina Chęciny			G.7420/67/87
519	działka nr 157	0,4643	7 Mosty	Gmina Chęciny			G.7420/67/87
520	działka nr 165	0,0675	7 Mosty	Gmina Chęciny			G.7420/67/87
521	działka nr 169	0,5605	7 Mosty	Gmina Chęciny			G.7420/67/87
522	działka nr 175	1,3384	7 Mosty	Gmina Chęciny			G.7420/67/87
523	działka nr 182	0,8917	7 Mosty	Gmina Chęciny			G.7420/67/87
524	działka nr 183	0,1145	7 Mosty	Gmina Chęciny			G.7420/67/87
525	działka nr 74	0,2636	01 Chęciny	Gmina Chęciny			WBG-SC-47210/5/82
526	działka nr 95/2	0,3458	01 Chęciny	Gmina Chęciny			WBG-SC-47210/5/82
527	działka nr 111/3	0,2719	01 Chęciny	Gmina Chęciny			WBG-SC-47210/5/82
528	działka nr 115/2	0,0226	01 Chęciny	Gmina Chęciny			WBG-SC-47210/5/82
529	działka nr 155/1	0,0028	01 Chęciny	Gmina Chęciny			WBG-SC-47210/5/82
530	działka nr 155/2	0,1560	01 Chęciny	Gmina Chęciny			WBG-SC-47210/5/82
531	działka nr 200/2	0,4793	01 Chęciny	Gmina Chęciny			WBG-SC-47210/5/82
532	działka nr 201	0,1518	01 Chęciny	Gmina Chęciny			WBG-SC-47210/5/82
533	działka nr 210/2	0,1625	01 Chęciny	Gmina Chęciny			WBG-SC-47210/5/82
534	działka nr 231	0,3274	01 Chęciny	Gmina Chęciny			WBG-SC-47210/5/82
535	działka nr 235	0,0257	01 Chęciny	Gmina Chęciny			WBG-SC-47210/5/82
536	działka nr 270	0,1186	01 Chęciny	Gmina Chęciny			WBG-SC-47210/5/82
537	działka nr 272	0,0273	01 Chęciny	Gmina Chęciny			WBG-SC-47210/5/82
538	działka nr 306	0,0320	01 Chęciny	Gmina Chęciny			WBG-SC-47210/5/82
539	działka nr 315	0,0747	01 Chęciny	Gmina Chęciny			WBG-SC-47210/5/82
540	działka nr 354	0,0102	01 Chęciny	Gmina Chęciny			WBG-SC-47210/5/82
541	działka nr 356	0,0822	01 Chęciny	Gmina Chęciny			WBG-SC-47210/5/82
542	działka nr 443	0,0358	01 Chęciny	Gmina Chęciny			WBG-SC-47210/5/82
543	działka nr 494	0,0531	01 Chęciny	Gmina Chęciny			WBG-SC-47210/5/82
544	działka nr 525	0,0614	01 Chęciny	Gmina Chęciny			WBG-SC-47210/5/82
545	działka nr 555	0,0510	01 Chęciny	Gmina Chęciny			WBG-SC-47210/5/82
546	działka nr 577	0,0525	01 Chęciny	Gmina Chęciny			WBG-SC-47210/5/82
547	działka nr 604	0,3554	01 Chęciny	Gmina Chęciny			WBG-SC-47210/5/82
548	działka nr 638	0,1424	01 Chęciny	Gmina Chęciny			WBG-SC-47210/5/82
549	działka nr 655	0,2825	01 Chęciny	Gmina Chęciny			WBG-SC-47210/5/82
550	działka nr 656	0,3688	01 Chęciny	Gmina Chęciny			WBG-SC-47210/5/82
551	działka nr 693/2	0,1651	01 Chęciny	Gmina Chęciny			WBG-SC-47210/5/82
552	działka nr 744	0,0162	01 Chęciny	Gmina Chęciny			WBG-SC-47210/5/82
553	działka nr 783	0,0153	01 Chęciny	Gmina Chęciny			WBG-SC-47210/5/82
554	działka nr 721	0,1800	10 Polichno	Gmina Chęciny			IG.IV.7532.6.6.2011
555	działka nr 722	0,8900	10 Polichno	Gmina Chęciny			IG.IV.7532.6.6.2011
556	działka nr 723	0,5900	10 Polichno	Gmina Chęciny			IG.IV.7532.6.6.2011
557	działka nr 724	0,1700	10 Polichno	Gmina Chęciny			IG.IV.7532.6.6.2011
558	działka nr 725	0,3700	10 Polichno	Gmina Chęciny			IG.IV.7532.6.6.2011
559	działka nr 730	0,2800	10 Polichno	Gmina Chęciny			IG.IV.7532.6.6.2011
560	działka nr 731	0,2400	10 Polichno	Gmina Chęciny			IG.IV.7532.6.6.2011
561	działka nr 732	0,2700	10 Polichno	Gmina Chęciny			IG.IV.7532.6.6.2011
562	działka nr 638	1,3500	18 Wolica	Gmina Chęciny			IG.X.7729-225/08
563	działka nr 317/1	0,0300	18 Wolica	Gmina Chęciny			AN Rep.A nr 3230/2009
564	działka nr 344/14	0,1300	18 Wolica	Gmina Chęciny			AN Rep.A nr 3230/2009
RAZEM:		12,5842	RAZEM:				


(podpis osoby sporządzającej)


Z up. BURMISTRZA


(podpis Burmistrza)

mgr Mariusz Nowak
Z-ca Burmistrza Gminy i Miasta Chęciny

Załącznik 1

Lp.	Nazwa mienia komunalnego	Powierzchnia [ha]	Obręb	Własność/ Współwłasność	Uzyskane dochody z tego mienia w roku budżetowym 2015		Podstawa nabycia prawa własności
					Kwota [zł]	Klasyfikacja	
nieruchomość gruntowa - drogi							
565	działka nr 796	0,4008	01 Chęciny	Gmina Chęciny			WBG-SC-47210/5/82
566	działka nr 797	0,0358	01 Chęciny	Gmina Chęciny			WBG-SC-47210/5/82
567	działka nr 892	0,3403	01 Chęciny	Gmina Chęciny			WBG-SC-47210/5/82
568	działka nr 901	0,7507	01 Chęciny	Gmina Chęciny			WBG-SC-47210/5/82
569	działka nr 905/2	0,6609	01 Chęciny	Gmina Chęciny			WBG-SC-47210/5/82
570	działka nr 913	0,0528	01 Chęciny	Gmina Chęciny			WBG-SC-47210/5/82
571	działka nr 1172/6	0,0227	01 Chęciny	Gmina Chęciny			WBG-SC-47210/5/82
572	działka nr 1183/2	0,0455	01 Chęciny	Gmina Chęciny			WBG-SC-47210/5/82
573	działka nr 1199	0,1622	01 Chęciny	Gmina Chęciny			WBG-SC-47210/5/82
574	działka nr 1218	0,1035	01 Chęciny	Gmina Chęciny			WBG-SC-47210/5/82
575	działka nr 1318	0,4639	01 Chęciny	Gmina Chęciny			WBG-SC-47210/5/82
576	działka nr 1342	0,0150	01 Chęciny	Gmina Chęciny			WBG-SC-47210/5/82
577	działka nr 1343/4	0,2917	01 Chęciny	Gmina Chęciny			WBG-SC-47210/5/82
578	działka nr 1344	0,1251	01 Chęciny	Gmina Chęciny			WBG-SC-47210/5/82
579	działka nr 1362	0,1786	01 Chęciny	Gmina Chęciny			WBG-SC-47210/5/82
580	działka nr 1375	0,0449	01 Chęciny	Gmina Chęciny			WBG-SC-47210/5/82
581	działka nr 1394	0,4689	01 Chęciny	Gmina Chęciny			WBG-SC-47210/5/82
582	działka nr 1438	0,5912	01 Chęciny	Gmina Chęciny			WBG-SC-47210/5/82
583	działka nr 1536	0,0382	01 Chęciny	Gmina Chęciny			WBG-SC-47210/5
584	działka nr 1574	0,3020	01 Chęciny	Gmina Chęciny			WBG-SC-47210/5/82
585	działka nr 1616	0,5401	01 Chęciny	Gmina Chęciny			WBG-SC-47210/5/82
586	działka nr 1635	0,2942	01 Chęciny	Gmina Chęciny			WBG-SC-47210/5/82
587	działka nr 1654	0,3472	01 Chęciny	Gmina Chęciny			WBG-SC-47210/5/82
588	działka nr 1658	0,0825	01 Chęciny	Gmina Chęciny			WBG-SC-47210/5/82
589	działka nr 1683	0,3007	01 Chęciny	Gmina Chęciny			WBG-SC-47210/5/82
590	działka nr 1684	0,4350	01 Chęciny	Gmina Chęciny			WBG-SC-47210/5/82
591	działka nr 2418	0,0429	01 Chęciny	Gmina Chęciny			WBG-SC-47210/5/82
592	działka nr 2429	0,4350	01 Chęciny	Gmina Chęciny			WBG-SC-47210/5/82
593	działka nr 2437/3	0,0057	01 Chęciny	Gmina Chęciny			WBG-SC-47210/5/82
594	działka nr 2479	0,4393	01 Chęciny	Gmina Chęciny			WBG-SC-47210/5/82
595	działka nr 2481	0,3626	01 Chęciny	Gmina Chęciny			WBG-SC-47210/5/82
596	działka nr 3504	0,0342	01 Chęciny	Gmina Chęciny			WBG-SC-47210/5/82
597	działka nr 3505/1	0,0014	01 Chęciny	Gmina Chęciny			WBG-SC-47210/5/82
598	działka nr 3505/2	0,1770	01 Chęciny	Gmina Chęciny			WBG-SC-47210/5/82
599	działka nr 5009	0,0384	01 Chęciny	Gmina Chęciny			WBG-SC-47210/5/82
600	działka nr 5010	0,0732	01 Chęciny	Gmina Chęciny			WBG-SC-47210/5/82
601	działka nr 5011	0,3329	01 Chęciny	Gmina Chęciny			WBG-SC-47210/5/82
602	działka nr 5045	0,1102	01 Chęciny	Gmina Chęciny			WBG-SC-47210/5/82
603	działka nr 5058	0,0920	01 Chęciny	Gmina Chęciny			WBG-SC-47210/5/82
604	działka nr 466	0,3300	5 Łukowa	Gmina Chęciny			IG.IV.7723-6-1/09
605	działka nr 491	0,4400	5 Łukowa	Gmina Chęciny			IG.IV.7723-6-1/09
606	działka nr 509	0,5900	5 Łukowa	Gmina Chęciny			IG.IV.7723-6-1/09
607	działka nr 513	0,6400	5 Łukowa	Gmina Chęciny			IG.IV.7723-6-1/09
608	działka nr 525	0,1500	5 Łukowa	Gmina Chęciny			IG.IV.7723-6-1/09
609	działka nr 531	0,5200	5 Łukowa	Gmina Chęciny			IG.IV.7723-6-1/09
610	działka nr 566	0,1200	5 Łukowa	Gmina Chęciny			IG.IV.7723-6-1/09
611	działka nr 567	0,4900	5 Łukowa	Gmina Chęciny			IG.IV.7723-6-1/09
612	działka nr 586	0,1000	5 Łukowa	Gmina Chęciny			IG.IV.7723-6-1/09
613	działka nr 587	0,0300	5 Łukowa	Gmina Chęciny			IG.IV.7723-6-1/09
614	działka nr 132/12	0,0554	11 Radkowice	Gmina Chęciny			AN Rep.A nr 1325/2010
RAZEM:		12,7046	RAZEM:				


(podpis osoby sporządzającej)

Z up. BURMISTRZA

mgr Mariusz Nowak
Zarząd Gminy Chęciny
(podpis Burmistrza)

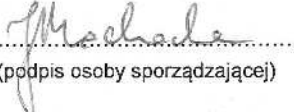
Lp.	Nazwa mienia komunalnego	Powierzchnia [ha]	Obręb	Własność/ Współwłasność	Uzyskane dochody z tego mienia w roku budżetowym 2015		Podstawa nabycia prawa własności
					Kwota [zł]	Klasyfikacja	
nieruchomość gruntowa - drogi							
615	działka nr 5067	0,0929	01 Chęciny	Gmina Chęciny			WBG-SC-47210/5/82
616	działka nr 1155/5	0,1856	02 Chęciny	Gmina Chęciny			WBG-SC-47210/5/82
617	działka nr 1155/7	0,0164	02 Chęciny	Gmina Chęciny			WBG-SC-47210/5/82
618	działka nr 1155/8	0,0609	02 Chęciny	Gmina Chęciny			WBG-SC-47210/5/82
619	działka nr 1160/1	0,0188	02 Chęciny	Gmina Chęciny			WBG-SC-47210/5/82
620	działka nr 1160/2	0,0036	02 Chęciny	Gmina Chęciny			WBG-SC-47210/5/82
621	działka nr 2190	0,0790	02 Chęciny	Gmina Chęciny			WBG-SC-47210/5/82
622	działka nr 2217	0,1700	02 Chęciny	Gmina Chęciny			WBG-SC-47210/5/82
623	działka nr 2275	0,1260	02 Chęciny	Gmina Chęciny			WBG-SC-47210/5/82
624	działka nr 2170/1	0,0332	02 Chęciny	Gmina Chęciny			IG.IV.7726-6-13/08
625	działka nr 2173	0,1557	02 Chęciny	Gmina Chęciny			IG.IV.7723-6-3/09
626	działka nr 2201/1	0,0258	02 Chęciny	Gmina Chęciny			IG.IV.7723-6-3/09
627	działka nr 2212	0,0707	02 Chęciny	Gmina Chęciny			IG.IV.7723-6-3/09
628	działka nr 2214	0,0495	02 Chęciny	Gmina Chęciny			IG.IV.7723-6-3/09
629	działka nr 1714/10	0,0452	02 Chęciny	Gmina Chęciny			IG.IV.7723-6-6/09
630	działka nr 1714/72	0,1160	02 Chęciny	Gmina Chęciny			GN.I.7221-3-2/10
631	działka nr 1714/22	0,2992	02 Chęciny	Gmina Chęciny			IG.IV.7723-6-6/09
632	działka nr 10	0,5600	5 Łukowa	Gmina Chęciny			IG.IV.7723-6-1/09
633	działka nr 46	0,1900	5 Łukowa	Gmina Chęciny			IG.IV.7723-6-1/09
634	działka nr 67	0,0600	5 Łukowa	Gmina Chęciny			IG.IV.7723-6-1/09
635	działka nr 85	0,3700	5 Łukowa	Gmina Chęciny			IG.IV.7723-6-1/09
636	działka nr 86	0,6200	5 Łukowa	Gmina Chęciny			IG.IV.7723-6-1/09
637	działka nr 109	0,1900	5 Łukowa	Gmina Chęciny			IG.IV.7723-6-1/09
638	działka nr 146/1	0,1482	5 Łukowa	Gmina Chęciny			IG.IV.7723-6-1/09
639	działka nr 146/3	0,4616	5 Łukowa	Gmina Chęciny			IG.IV.7723-6-1/09
640	działka nr 170	0,1900	5 Łukowa	Gmina Chęciny			IG.IV.7723-6-1/09
641	działka nr 211	0,2400	5 Łukowa	Gmina Chęciny			IG.IV.7723-6-1/09
642	działka nr 221	0,1600	5 Łukowa	Gmina Chęciny			IG.IV.7723-6-1/09
643	działka nr 230	0,1900	5 Łukowa	Gmina Chęciny			IG.IV.7723-6-1/09
644	działka nr 233	0,6600	5 Łukowa	Gmina Chęciny			IG.IV.7723-6-1/09
645	działka nr 278	0,1300	5 Łukowa	Gmina Chęciny			IG.IV.7723-6-1/09
646	działka nr 295	0,0300	5 Łukowa	Gmina Chęciny			IG.IV.7723-6-1/09
647	działka nr 317	0,1200	5 Łukowa	Gmina Chęciny			IG.IV.7723-6-1/09
648	działka nr 340	0,4400	5 Łukowa	Gmina Chęciny			IG.IV.7723-6-1/09
649	działka nr 398	0,3200	5 Łukowa	Gmina Chęciny			IG.IV.7723-6-1/09
650	działka nr 404	0,2300	5 Łukowa	Gmina Chęciny			IG.IV.7723-6-1/09
651	działka nr 417	0,3400	5 Łukowa	Gmina Chęciny			IG.IV.7723-6-1/09
652	działka nr 418	0,3500	5 Łukowa	Gmina Chęciny			IG.IV.7723-6-1/09
653	działka nr 419	0,3400	5 Łukowa	Gmina Chęciny			IG.IV.7723-6-1/09
654	działka nr 904/140	0,0770	01 Chęciny	Gmina Chęciny			AN Rep.A nr 1267/2010
655	działka nr 904/142	0,3511	01 Chęciny	Gmina Chęciny			AN Rep.A nr 1267/2010
656	działka nr 904/146	0,0239	01 Chęciny	Gmina Chęciny			AN Rep.A nr 1267/2010
657	działka nr 910/3	0,1085	01 Chęciny	Gmina Chęciny			AN Rep.A nr 1267/2010
658	działka nr 910/13	0,2350	01 Chęciny	Gmina Chęciny			AN Rep.A nr 1267/2010
659	działka nr 910/21	0,1930	01 Chęciny	Gmina Chęciny			AN Rep.A nr 1267/2010
660	działka nr 910/31	0,2756	01 Chęciny	Gmina Chęciny			AN Rep.A nr 1267/2010
661	działka nr 910/54	0,2385	01 Chęciny	Gmina Chęciny			AN Rep.A nr 1267/2010
662	działka nr 910/71	0,2643	01 Chęciny	Gmina Chęciny			AN Rep.A nr 1267/2010
663	działka nr 910/73	0,0226	01 Chęciny	Gmina Chęciny			AN Rep.A nr 1267/2010
664	działka nr 2210/2	0,1031	02 Chęciny	Gmina Chęciny			IG.X.7729-99/08
665	działka nr 1757/11	0,0317	02 Chęciny	Gmina Chęciny			AN Rep.A nr 3408/2009
666	działka nr 441	0,4300	5 Łukowa	Gmina Chęciny			IG.IV.7723-6-1/09
RAZEM:		10,2426		RAZEM:			


M. Chęć
(podpis osoby sporządzającej)

Z up. BURMISTRZA

(podpis Burmistrza)

Lp.	Nazwa mienia komunalnego	Powierzchnia [ha]	Obręb	Własność/ Współwłasność	Uzyskane dochody z tego mienia w roku budżetowym 2015		Podstawa nabycia prawa własności
					Kwota [zł]	Klasyfikacja	
nieruchomość gruntowa - drogi							
667	działka nr 904/4	0,2422	01 Chęciny	Gmina Chęciny			AN Rep.A nr 1267/2010
668	działka nr 904/38	0,4301	01 Chęciny	Gmina Chęciny			AN Rep.A nr 1267/2010
669	działka nr 904/80	0,5867	01 Chęciny	Gmina Chęciny			AN Rep.A nr 1267/2010
670	działka nr 904/106	0,0957	01 Chęciny	Gmina Chęciny			AN Rep.A nr 1267/2010
671	działka nr 904/118	0,1133	01 Chęciny	Gmina Chęciny			AN Rep.A nr 1267/2010
672	działka nr 904/129	0,1928	01 Chęciny	Gmina Chęciny			AN Rep.A nr 1267/2010
673	działka nr 904/130	0,1418	01 Chęciny	Gmina Chęciny			AN Rep.A nr 1267/2010
674	działka nr 904/132	0,0255	01 Chęciny	Gmina Chęciny			AN Rep.A nr 1267/2010
675	działka nr 904/134	0,0220	01 Chęciny	Gmina Chęciny			AN Rep.A nr 1267/2010
676	działka nr 904/138	0,0278	01 Chęciny	Gmina Chęciny			AN Rep.A nr 1267/2010
677	działka nr 1389/3	0,2200	2 Bolmin	Gmina Chęciny			IG.IV.7532.99.2013
678	działka nr 68	0,9600	2 Bolmin	Gmina Chęciny			IG.IV.7532.99.2013
679	działka nr 1995	0,8700	2 Bolmin	Gmina Chęciny			IG.IV.7532.99.2013
680	działka nr 752	0,8000	2 Bolmin	Gmina Chęciny			IG.IV.7532.99.2013
681	działka nr 2001	0,6300	2 Bolmin	Gmina Chęciny			IG.IV.7532.99.2013
682	działka nr 974	1,2500	2 Bolmin	Gmina Chęciny			IG.IV.7532.99.2013
683	działka nr 766	0,5100	2 Bolmin	Gmina Chęciny			IG.IV.7532.99.2013
684	działka nr 975	0,6500	2 Bolmin	Gmina Chęciny			IG.IV.7532.99.2013
685	działka nr 751	0,4400	2 Bolmin	Gmina Chęciny			IG.IV.7532.99.2013
686	działka nr 1389	0,3300	2 Bolmin	Gmina Chęciny			IG.IV.7532.99.2013
687	działka nr 1384	0,5400	2 Bolmin	Gmina Chęciny			IG.IV.7532.99.2013
688	działka nr 1999/1	0,9100	2 Bolmin	Gmina Chęciny			IG.IV.7532.99.2013
689	działka nr 2000	0,0800	2 Bolmin	Gmina Chęciny			IG.IV.7532.99.2013
690	działka nr 759	0,1000	2 Bolmin	Gmina Chęciny			IG.IV.7532.99.2013
691	działka nr 2114/2	0,1000	2 Bolmin	Gmina Chęciny			IG.IV.7532.99.2013
692	działka nr 765	0,3200	2 Bolmin	Gmina Chęciny			IG.IV.7532.99.2013
693	działka nr 1382	0,4700	2 Bolmin	Gmina Chęciny			IG.IV.7532.99.2013
694	działka nr 1389/1	0,3800	2 Bolmin	Gmina Chęciny			IG.IV.7532.99.2013
695	działka nr 762	1,3600	2 Bolmin	Gmina Chęciny			IG.IV.7532.99.2013
696	działka nr 976	0,2600	2 Bolmin	Gmina Chęciny			IG.IV.7532.99.2013
697	działka nr 1985	0,1900	2 Bolmin	Gmina Chęciny			IG.IV.7532.99.2013
698	działka nr 1388	0,1700	2 Bolmin	Gmina Chęciny			IG.IV.7532.99.2013
699	działka nr 755	0,3400	2 Bolmin	Gmina Chęciny			IG.IV.7532.99.2013
700	działka nr 1386	0,3700	2 Bolmin	Gmina Chęciny			IG.IV.7532.99.2013
701	działka nr 1984	0,1300	2 Bolmin	Gmina Chęciny			IG.IV.7532.99.2013
702	działka nr 763	0,0800	2 Bolmin	Gmina Chęciny			IG.IV.7532.99.2013
703	działka nr 899/13	0,3342	01 Chęciny	Gmina Chęciny			AN Rep.A nr 2276/2014
704	działka nr 899/26	0,3350	01 Chęciny	Gmina Chęciny			AN Rep.A nr 2276/2014
705	działka nr 899/31	0,1630	01 Chęciny	Gmina Chęciny			AN Rep.A nr 2276/2014
706	działka nr 899/47	0,0875	01 Chęciny	Gmina Chęciny			AN Rep.A nr 2276/2014
707	działka nr 899/48	0,1056	01 Chęciny	Gmina Chęciny			AN Rep.A nr 2276/2014
708	działka nr 1886/2	0,1211	02 Chęciny	Gmina Chęciny			AN Rep.A nr 8014/2014
709	działka nr 2201/2	0,1365	02 Chęciny	Gmina Chęciny			AN Rep.A nr 8014/2014
710	działka nr 2201/3	0,1934	02 Chęciny	Gmina Chęciny			AN Rep.A nr 8014/2014
711	działka nr 2203	0,6486	02 Chęciny	Gmina Chęciny			AN Rep.A nr 8014/2014
712	działka nr 677/71	0,0214	12 Skiby	Gmina Chęciny			GNOŚR-V.6831.28.2013
713	działka 864/1	0,0129	01 Chęciny	Gmina Chęciny			GNOŚR-V.6831.1.2014
RAZEM:		16,4971	RAZEM:				


(podpis osoby sporządzającej)

Z up. BURMISTRZA

(podpis Burmistrza)
Gmina Chęciny


Lp.	Nazwa mienia komunalnego	Powierzchnia [ha]	Obręb	Własność/ Współwłasność	Uzyskane dochody z tego mienia w roku budżetowym 2015		Podstawa nabycia prawa własności
					Kwota [zł]	Klasyfikacja	
nieruchomość gruntowa							
714	działka nr 3600/140	0,0181	01 Chęciny	Gmina Chęciny			GP.V-7413/978/91
715	działka nr 3600/124	0,0420	01 Chęciny	Gmina Chęciny			GP.V-7413/978/91
716	działka nr 3600/125	0,0043	01 Chęciny	Gmina Chęciny			GP.V-7413/978/91
717	działka nr 3600/136	0,0065	01 Chęciny	Gmina Chęciny			GP.V-7413/978/91
718	działka nr 1/2	0,0335	01 Chęciny	Gmina Chęciny			GP.V-7413/2258/91
719	działka nr 3/2	0,0351	01 Chęciny	Gmina Chęciny			GP.V-7413/2258/91
720	działka nr 4/2	0,0372	01 Chęciny	Gmina Chęciny			GP.V-7413/2258/91
721	działka nr 5/2	0,0379	02 Chęciny	Gmina Chęciny			GP.V-7413/2258/91
722	działka nr 6/2	0,0393	01 Chęciny	Gmina Chęciny			GP.V-7413/2258/91
723	działka nr 7/2	0,0412	02 Chęciny	Gmina Chęciny			GP.V-7413/2258/91
724	działka nr 1750/7	0,0113	02 Chęciny	Gmina Chęciny			GG.VIA-7413/6/13/97
725	działka nr 1750/8	0,0976	02 Chęciny	Gmina Chęciny			GG.VIA-7413/6/13/97
726	działka nr 1731/1	0,1897	02 Chęciny	Gmina Chęciny			GG.VIA-7413/6/13/97
727	działka nr 1144/1	0,1094	02 Chęciny	Gmina Chęciny			GG.V-7413/6/44/94
728	działka nr 1144/4	0,0207	02 Chęciny	Gmina Chęciny			GG.V-7413/6/44/94
729	działka nr 1144/5	0,0472	02 Chęciny	Gmina Chęciny			GG.V-7413/6/44/94
730	działka nr 1145/5	0,0162	02 Chęciny	Gmina Chęciny			GG.V-7413/6/44/94
731	działka nr 1145/6	0,0875	02 Chęciny	Gmina Chęciny			GG.V-7413/6/44/94
732	działka nr 1146/3	0,0222	02 Chęciny	Gmina Chęciny			GG.V-7413/6/44/94
733	działka nr 1146/4	0,0653	02 Chęciny	Gmina Chęciny			GG.V-7413/6/44/94
734	działka nr 969/3	0,0417	01 Chęciny	Gmina Chęciny			GN.I.6821.2.6.2012.GB
735	działka nr 974/3	0,0953	01 Chęciny	Gmina Chęciny			GN.I.6821.2.7.2012.GB
736	działka nr 1152/4	0,1252	02 Chęciny	Gmina Chęciny			GG.V-7413/6/44/94
737	działka nr 293/12	0,1114	01 Chęciny	Gmina Chęciny			WBG-SC-47210/5/82
738	działka nr 1128	0,0690	02 Chęciny	Gmina Chęciny			GG.V-7413/6/45/94
739	działka nr 1136	0,1684	02 Chęciny	Gmina Chęciny			GG.V-7413/6/47/94
740	działka nr 1935/8	19,9022	02 Chęciny	Gmina Chęciny			GG.V-7413/6/35/94
741	działka nr 1935/7	0,0457	02 Chęciny	Gmina Chęciny			GG.V-7413/6/35/94
742	działka nr 1934	0,9824	02 Chęciny	Gmina Chęciny			GG.V-7413/6/35/94
743	działka nr 2966	0,1801	02 Chęciny	Gmina Chęciny			GG.V-7413/6/35/94
744	działka nr 2967	0,2029	02 Chęciny	Gmina Chęciny			GG.V-7413/6/35/94
745	działka nr 698/4	0,1000	2 Bolmin	Gmina Chęciny			GP.V-7413/6/31/94
746	działka nr 63/1	0,0400	6 Miedzianka	Gmina Chęciny			AN Rep. A nr 4996/93
747	działka nr 63/2	0,0900	6 Miedzianka	Gmina Chęciny			AN Rep. A nr 4996/93
748	działka nr 63/4	0,3600	6 Miedzianka	Gmina Chęciny			AN Rep. A nr 4996/93
749	działka nr 98	1,9000	13 Siedlce	Gmina Chęciny			GG.V.7413/6/42/94
750	działka nr 3600/128	0,0460	01 Chęciny	Gmina Chęciny			GP.V-7413/978/91
751	działka nr 348/2	0,1119	14 Starochęciny	Gmina Chęciny			RR.IX.7723-6-4/02
752	działka nr 648/1	0,3045	18 Wolica	Gmina Chęciny			AN Rep.A nr 699/2010
753	działka nr 431	0,1900	4 Lipowica	Gmina Chęciny			IG.IV.7710-149/09
754	działka nr 400/2	0,2200	4 Lipowica	Gmina Chęciny			IG.IV.7710-149/09
755	działka nr 352/21	0,2026	4 Lipowica	Gmina Chęciny			GP.V-7413/4569/91
756	działka 967/3	0,0452	01 Chęciny	Gmina Chęciny			AN Rep.A nr 312/2013
757	działka 238/42	0,0992	01 Chęciny	Gmina Chęciny			GN.IV-7723/6/14/2000
758	działka 367/6	0,9412	3 Korzecko	Gmina Chęciny			GN.III.660.18.20.2011
759	działka 265/6	0,2468	4 Lipowica	Gmina Chęciny			AN Rep.A 2390/2013
760	działka 294/1	0,1586	18 Wolica	Gmina Chęciny			NBN-ON-7413/6/17/98
RAZEM		27,9425		RAZEM:			

[Podpis]

 (podpis osoby sporządzającej)

Z up. BURMISTRZA
 (podpis Burmistrza)
[Podpis]
 mgr Mariusz Nowak
 Z-ca Burmistrza Gminy i Miasta Chęciny

Lp.	Nazwa mienia komunalnego	Powierzchnia [ha]	Obręb	Własność/ Współwłasność	Uzyskane dochody z tego mienia w roku budżetowym 2015		Podstawa nabycia prawa własności
					Kwota [zł]	Klasyfikacja	
nieruchomość gruntowa							
761	działka nr 1129	0,0303	02 Chęciny	Gmina Chęciny			GP.V-7413/6/16/93
762	działka nr 1875	0,0342	02 Chęciny	Gmina Chęciny			GP.V-7413/6/20/92
763	działka nr 1999	0,0080	02 Chęciny	Gmina Chęciny			GP.V-7413/6/40/92
764	działka nr 1109/1	0,0659	02 Chęciny	Gmina Chęciny			AN Rep. A nr 4522/93
765	działka nr 1109/2	0,0987	02 Chęciny	Gmina Chęciny			AN Rep. A nr 4522/93
766	działka nr 1121/1	0,0332	02 Chęciny	Gmina Chęciny			An Rep. A nr 4991/93
767	działka nr 1121/2	0,2989	02 Chęciny	Gmina Chęciny			An Rep. A nr 4991/93
768	działka nr 2114/1	1,0000	2 Bolmin	Gmina Chęciny			GP.V-7413/6/6/93
769	działka nr 2112/1	3,1500	2 Bolmin	Gmina Chęciny			GP.V-7413/6/6/93
770	działka nr 352/20	0,0656	4 Lipowica	Gmina Chęciny			GP.V-7413/4569/91
771	działka nr 191	0,4300	5 Łukowa	Gmina Chęciny			GP.V-7413/6/21/93
772	działka nr 156/3	0,0083	11 Radkowice	Gmina Chęciny			AN Rep. A nr 5892/93
773	działka nr 156/4	0,0084	11 Radkowice	Gmina Chęciny			AN Rep. A nr 5892/93
774	działka nr 156/5	0,0084	11 Radkowice	Gmina Chęciny			AN Rep. A nr 5892/93
775	działka nr 83/1	0,0013	11 Radkowice	Gmina Chęciny			AN Rep. A nr 5892/93
776	działka nr 191/1	0,0061	11 Radkowice	Gmina Chęciny			AN Rep. A nr 5892/93
777	działka nr 191/2	0,0050	11 Radkowice	Gmina Chęciny			AN Rep. A nr 5892/93
778	działka nr 50/1	0,0135	11 Radkowice	Gmina Chęciny			AN Rep. A nr 5902
779	działka nr 186/3	0,0149	11 Radkowice	Gmina Chęciny			GP.V-7413/6/23/93
780	działka nr 186/4	0,0034	11 Radkowice	Gmina Chęciny			GP.V-7413/6/23/93
781	działka nr 186/6	0,0600	11 Radkowice	Gmina Chęciny			GP.V-7413/6/23/93
782	działka nr 186/7	0,2800	11 Radkowice	Gmina Chęciny			GP.V-7413/6/23/93
783	działka nr 186/9	0,0280	11 Radkowice	Gmina Chęciny			GP.V-7413/6/23/93
784	działka nr 153/1	0,0203	11 Radkowice	Gmina Chęciny			AN Rep.A nr 3964/93
785	działka nr 153/2	0,0204	11 Radkowice	Gmina Chęciny			AN Rep.A nr 3964/93
786	działka nr 153/3	0,0205	11 Radkowice	Gmina Chęciny			AN Rep.A nr 3964/93
787	działka nr 47/1	0,0084	11 Radkowice	Gmina Chęciny			AN Rep.A nr 3969/93
788	działka nr 166/4	0,0027	11 Radkowice	Gmina Chęciny			AN Rep.A nr 3969/93
789	działka nr 166/3	0,0109	11 Radkowice	Gmina Chęciny			AN Rep.A nr 3969/93
790	działka nr 224/8	0,0107	11 Radkowice	Gmina Chęciny			AN Rep. A nr 3995/93
791	działka nr 224/9	0,0035	11 Radkowice	Gmina Chęciny			AN Rep. A nr 3995/93
792	działka nr 343/1	0,0200	14 Starochęciny	Gmina Chęciny			AN Rep. A nr 4976/93
793	działka nr 151/1	0,1000	14 Starochęciny	Gmina Chęciny			AN Rep.A nr 4981/93
794	działka nr 151/2	0,0300	14 Starochęciny	Gmina Chęciny			AN Rep.A nr 4981/93
795	działka nr 345/1	0,0200	14 Starochęciny	Gmina Chęciny			AN Rep.A nr 4986/93
796	działka nr 382	0,3500	14 Starochęciny	Gmina Chęciny			GP.V-7413/6/9/93
797	działka nr 3	1,4404	7 Mosty	Gmina Chęciny			IG.IV.7532.6.7.2011
798	działka nr 24	2,8083	7 Mosty	Gmina Chęciny			IG.IV.7532.6.7.2011
799	działka nr 63	0,0740	7 Mosty	Gmina Chęciny			IG.IV.7532.6.7.2011
800	działka nr 72	0,4023	7 Mosty	Gmina Chęciny			IG.IV.7532.6.7.2011
801	działka nr 83	0,1033	7 Mosty	Gmina Chęciny			IG.IV.7532.6.7.2011
802	działka nr 118	23,2136	7 Mosty	Gmina Chęciny			IG.IV.7532.6.7.2011
803	działka nr 852	0,1000	8 Ostrów	Gmina Chęciny			IG.IV.7723-6-3/10
804	działka nr 325/5	0,0600	8 Ostrów	Gmina Chęciny			IG.IV.7710-96/09
805	działka nr 65/16	0,3196	13 Siedlce	Gmina Chęciny			AN Rep.A nr 3772/2004
806	działka nr 65/19	3,3175	13 Siedlce	Gmina Chęciny			AN Rep.A nr 3772/2004
807	działka nr 65/20	0,6500	13 Siedlce	Gmina Chęciny			AN Rep.A nr 3772/2004
808	działka nr 155/1	0,0222	13 Siedlce	Gmina Chęciny			AN Rep.A nr 3772/2004
RAZEM:		38,7807		RAZEM:			



 (podpis osoby sporządzającej)

Z up. BURMISTRZA

 (podpis Burmistrza)
 Z-ca Burmistrza i Miasta Chęciny

Lp.	Nazwa mienia komunalnego	Powierzchnia [ha]	Obręb	Własność/ Współwłasność	Uzyskane dochody z tego mienia w roku budżetowym 2015		Podstawa nabycia prawa własności
					Kwota [zł]	Klasyfikacja	
nieruchomość gruntowa							
809	działka nr 307	0,3903	01 Chęciny	Gmina Chęciny			GG.V-7413/6/29/94
810	działka nr 936/1	0,0483	01 Chęciny	Gmina Chęciny			GP.V-7413/978/91
811	działka nr 1731/7	0,0195	02 Chęciny	Gmina Chęciny			GP.V-7413/6/12/94
812	działka nr 1731/8	0,2978	02 Chęciny	Gmina Chęciny			GP.V-7413/6/12/94
813	działka nr 2909/6	0,0187	02 Chęciny	Gmina Chęciny			GP.V-7413/6/24/94
814	działka nr 1105/1	0,1032	02 Chęciny	Gmina Chęciny			AN Rep. A nr 5736/94
815	działka nr 1105/2	0,1572	02 Chęciny	Gmina Chęciny			AN Rep. A nr 5736/94
816	działka nr 1135	0,2299	02 Chęciny	Gmina Chęciny			AN Rep. A nr 6665/94
817	działka nr 1124/1	0,0347	02 Chęciny	Gmina Chęciny			AN Rep. A nr 6670/94
818	działka nr 1124/2	0,2023	02 Chęciny	Gmina Chęciny			AN Rep. A nr 6670/94
819	działka nr 2159/1	0,0027	02 Chęciny	Gmina Chęciny			GP.V-7413/6/13/94
820	działka nr 50/2	0,0134	11 Radkowice	Gmina Chęciny			AN Rep. A nr 5903/93
821	działka nr 50/3	0,0040	11 Radkowice	Gmina Chęciny			AN Rep. A nr 5903/93
822	działka nr 138/3	0,0035	11 Radkowice	Gmina Chęciny			AN Rep. A nr 6127/93
823	działka nr 138/4	0,0036	11 Radkowice	Gmina Chęciny			AN Rep. A nr 6127/93
824	działka nr 138/5	0,0033	11 Radkowice	Gmina Chęciny			AN Rep. A nr 6127/93
825	działka nr 130/7	0,0166	11 Radkowice	Gmina Chęciny			AN Rep. A nr 1513/83
826	działka nr 130/8	0,0165	11 Radkowice	Gmina Chęciny			AN Rep. A nr 1513/83
827	działka nr 130/9	0,0158	11 Radkowice	Gmina Chęciny			AN Rep. A nr 1513/83
828	działka nr 155/1	0,0088	11 Radkowice	Gmina Chęciny			AN Rep. A nr 2676/94
829	działka nr 155/2	0,0088	11 Radkowice	Gmina Chęciny			AN Rep. A nr 2676/94
830	działka nr 155/3	0,0089	11 Radkowice	Gmina Chęciny			AN Rep. A nr 2676/94
831	działka nr 125/6	0,0184	11 Radkowice	Gmina Chęciny			AN Rep. A nr 2676/94
832	działka nr 125/7	0,0189	11 Radkowice	Gmina Chęciny			AN Rep. A nr 2676/94
833	działka nr 125/8	0,0194	11 Radkowice	Gmina Chęciny			AN Rep. A nr 2676/94
834	działka nr 106/1	0,0130	11 Radkowice	Gmina Chęciny			AN Rep. A nr 2676/94
835	działka nr 106/3	0,0131	11 Radkowice	Gmina Chęciny			AN Rep. A nr 2676/94
836	działka nr 106/2	0,0130	11 Radkowice	Gmina Chęciny			AN Rep. A nr 2676/94
837	działka nr 93/1	0,0148	11 Radkowice	Gmina Chęciny			AN Rep. A nr 2932/99
838	działka nr 93/2	0,0073	11 Radkowice	Gmina Chęciny			AN Rep. A nr 2932/99
839	działka nr 201/3	0,0072	11 Radkowice	Gmina Chęciny			AN Rep. A nr 2932/99
840	działka nr 199/3	0,2000	11 Radkowice	Gmina Chęciny			GP.V-7413/6/33/94
841	działka nr 162/3	0,0126	11 Radkowice	Gmina Chęciny			AN Rep. A nr 7639/94
842	działka nr 162/4	0,0127	11 Radkowice	Gmina Chęciny			AN Rep. A nr 7639/94
843	działka nr 162/5	0,0128	11 Radkowice	Gmina Chęciny			AN Rep. A nr 7639/94
844	działka nr 701	0,1500	12 Skiby	Gmina Chęciny			GP.V-7413/6/1/94
845	działka nr 73	0,4100	14 Starochęciny	Gmina Chęciny			GG-VLA-7413/6/4/98
846	działka nr 120	0,2626	7 Mosty	Gmina Chęciny			IG.IV.7532.6.7.2011
847	działka nr 131	0,1582	7 Mosty	Gmina Chęciny			IG.IV.7532.6.7.2011
848	działka nr 135	0,1948	7 Mosty	Gmina Chęciny			IG.IV.7532.6.7.2011
849	działka nr 152	19,1903	7 Mosty	Gmina Chęciny			IG.IV.7532.6.7.2011
850	działka nr 168	0,2172	7 Mosty	Gmina Chęciny			IG.IV.7532.6.7.2011
851	działka nr 170	25,6096	7 Mosty	Gmina Chęciny			IG.IV.7532.6.7.2011
852	działka nr 174	13,7377	7 Mosty	Gmina Chęciny			IG.IV.7532.6.7.2011
853	działka nr 180	4,5075	7 Mosty	Gmina Chęciny			IG.IV.7532.6.7.2011
854	działka nr 189	22,9698	7 Mosty	Gmina Chęciny			IG.IV.7532.6.7.2011
855	działka nr 78	0,0919	7 Mosty	Gmina Chęciny			IG.IV.7532.6.7.2011
856	działka nr 107	6,8723	7 Mosty	Gmina Chęciny			IG.IV.7532.6.7.2011
857	działka nr 122	0,3410	7 Mosty	Gmina Chęciny			IG.IV.7532.6.7.2011
RAZEM:		96,6839	RAZEM:				

M. Modrode


 (podpis osoby sporządzającej)

.....Z. n.p. **BURMISTRZA**
 (podpis Burmistrza)
mgr Mariusz Nowak
 Z-ca Burmistrza Gminy i Miasta Chęciny

Lp.	Nazwa mienia komunalnego	Powierzchnia [ha]	Obręb	Własność/ Współwłasność	Uzyskane dochody z tego mienia w roku budżetowym 2015		Podstawa nabycia prawa własności
					Kwota [zł]	Klasyfikacja	
nieruchomość gruntowa							
858	działka nr 1095/1	0,4643	02 Chęciny	Gmina Chęciny			AN Rep. A nr 6406/95
859	działka nr 964/2	0,2627	01 Chęciny	Gmina Chęciny			GG.VIA-7413/6/3/97
860	działka nr 962/9	0,0672	01 Chęciny	Gmina Chęciny			GG.VIA-7413/6/2/97
861	działka nr 3600/149	0,0085	01 Chęciny	Gmina Chęciny			GP-V-7413/978/91
862	działka nr 3600/155	0,0005	01 Chęciny	Gmina Chęciny			GP-V-7413/978/91
863	działka nr 2172/3	0,0399	02 Chęciny	Gmina Chęciny			GG.V-7413/6/11/95
864	działka nr 2642	0,0683	02 Chęciny	Gmina Chęciny			AN REP. A NR 8801/95
865	działka nr 1143/1	0,1615	02 Chęciny	Gmina Chęciny			GG.VIA.7413/6/15/97
866	działka nr 1143/2	0,0090	02 Chęciny	Gmina Chęciny			GG.VIA.7413/6/15/97
867	działka nr 2736/10	0,0790	02 Chęciny	Gmina Chęciny			GG.VIA-7413/6/14/97
868	działka nr 2736/11	0,0099	02 Chęciny	Gmina Chęciny			GG.VIA-7413/6/14/97
869	działka nr 2736/12	0,1414	02 Chęciny	Gmina Chęciny			GG.VIA-7413/6/14/97
870	działka nr 965/1	0,3227	01 Chęciny	Gmina Chęciny			GG-VI-77413/6/12/96
871	działka nr 965/2	0,0041	01 Chęciny	Gmina Chęciny			GG-VI-77413/6/12/96
872	działka nr 1144/8	0,0217	02 Chęciny	Gmina Chęciny			7413/6/44/94
873	działka nr 1734/10	0,0810	02 Chęciny	Gmina Chęciny			IG.IV.7532.69.2013
874	działka nr 1734/11	0,0110	02 Chęciny	Gmina Chęciny			IG.IV.7532.69.2013
875	działka nr 1734/12	0,1369	02 Chęciny	Gmina Chęciny			IG.IV.7532.69.2013
876	działka nr 2325/1	0,6155	02 Chęciny	Gmina Chęciny			NBN-VII.7413/6/1
877	działka nr 199/1	0,1200	5 Łukowa	Gmina Chęciny			AN Rep. A nr 8795/95
878	działka nr 359/5	0,3400	5 Łukowa	Gmina Chęciny			GG.VIA.7413/6/7/97
879	działka nr 123	0,1600	7 Mosty	Gmina Chęciny			GG.V-7413/6/4/96
880	działka nr 161	2,4112	7 Mosty	Gmina Chęciny			GG.V-7413/6/5/96
881	działka nr 162/6	0,0033	11 Radkowice	Gmina Chęciny			AN Rep. A nr 7639/94
882	działka nr 162/7	0,0855	11 Radkowice	Gmina Chęciny			AN Rep. A nr 7639/94
883	działka nr 43/1	0,0097	11 Radkowice	Gmina Chęciny			AN Rep. A nr 7639/94
884	działka nr 43/2	0,0033	11 Radkowice	Gmina Chęciny			AN Rep. A nr 7639/94
885	działka nr 185/10	0,0312	11 Radkowice	Gmina Chęciny			AN Rep. A nr 5844/97
886	działka nr 189/6	0,0898	11 Radkowice	Gmina Chęciny			AN Rep. A nr 8023/95
887	działka nr 129/8	0,0163	11 Radkowice	Gmina Chęciny			AN Rep. A nr 2611/98
888	działka nr 129/9	0,0164	11 Radkowice	Gmina Chęciny			AN Rep. A nr 2611/98
889	działka nr 129/10	0,0161	11 Radkowice	Gmina Chęciny			AN Rep. A nr 2611/98
890	działka nr 235/3	0,4000	13 Siedlice	Gmina Chęciny			GG.V-7413/6/31/95
891	działka nr 75	2,9900	14 Starochęciny	Gmina Chęciny			GG.VIA-7413/6/4/98
892	działka nr 332	0,0300	14 Starochęciny	Gmina Chęciny			GG.VIA-7413/6/3/98
893	działka nr 1130	0,0844	01 Chęciny	Gmina Chęciny			AN Rep. A nr 602/2010
894	działka nr 1131	0,0882	01 Chęciny	Gmina Chęciny			AN Rep. A nr 960/2010
895	działka nr 1132	0,0360	01 Chęciny	Gmina Chęciny			AN Rep. A nr 960/2010
896	działka nr 559/1	0,0504	01 Chęciny	Gmina Chęciny			AN Rep. A nr 183/2010
897	działka nr 2338/15	0,0780	01 Chęciny	Gmina Chęciny			AN Rep. A nr 633/2011
898	działka nr 2338/16	0,0076	01 Chęciny	Gmina Chęciny			AN Rep. A nr 633/2011
899	działka nr 2338/20	0,0125	01 Chęciny	Gmina Chęciny			AN Rep. A nr 633/2011
900	działka nr 969/1	0,0424	01 Chęciny	Gmina Chęciny			IG.IV.7532.6.3.2011
901	działka nr 969/2	0,0041	01 Chęciny	Gmina Chęciny			IG.IV.7532.6.3.2011
902	działka nr 974/1	0,0562	01 Chęciny	Gmina Chęciny			IG.IV.7532.6.3.2011
903	działka nr 299/2	0,0435	01 Chęciny	Gmina Chęciny			01.2463-322/2010
904	działka nr 291/1	0,1075	01 Chęciny	Gmina Chęciny			01.2463-322/2010
905	działka nr 69/5	0,0679	01 Chęciny	Gmina Chęciny			AN Rep. A nr 898/2010
906	działka nr 966/2	0,0123	01 Chęciny	Gmina Chęciny			NBN.VII-7413/6/20/98
907	działka nr 966/3	0,1955	01 Chęciny	Gmina Chęciny			NBN.VII-7413/6/20/98
908	działka nr 967/2	0,0042	01 Chęciny	Gmina Chęciny			NBN.VII-7413/6/20/98
909	działka nr 968/2	0,0059	01 Chęciny	Gmina Chęciny			NBN.VII-7413/6/20/98
RAZEM:		10,1245		RAZEM:			

M. Mochole

 (podpis osoby sporządzającej)

Z up. BURMISTRZA


 (podpis Burmistrza)

Lp.	Nazwa mienia komunalnego	Powierzchnia [ha]	Obręb	Własność/ Współwłasność	Uzyskane dochody z tego mienia w roku budżetowym 2015		Podstawa nabycia prawa własności
					Kwota [zł]	Klasyfikacja	
nieruchomość gruntowa							
910	działka nr 968/3	0,0753	01 Chęciny	Gmina Chęciny			NBN.VII-7413/6/20/98
911	działka nr 972/3	0,1054	01 Chęciny	Gmina Chęciny			NBN.VII-7413/6/20/98
912	działka nr 972/4	0,0540	01 Chęciny	Gmina Chęciny			NBN.VII-7413/6/20/98
913	działka nr 972/5	0,0026	01 Chęciny	Gmina Chęciny			NBN.VII-7413/6/20/98
914	działka nr 973/1	0,0524	01 Chęciny	Gmina Chęciny			NBN.VII-7413/6/20/98
915	działka nr 973/3	0,0868	01 Chęciny	Gmina Chęciny			NBN.VII-7413/6/20/98
916	działka nr 973/4	0,0550	01 Chęciny	Gmina Chęciny			NBN.VII-7413/6/20/98
917	działka nr 973/5	0,0015	01 Chęciny	Gmina Chęciny			NBN.VII-7413/6/20/98
918	działka nr 970/2	0,0127	01 Chęciny	Gmina Chęciny			NBN.VII-7413/6/20/98
919	działka nr 970/3	0,1655	01 Chęciny	Gmina Chęciny			NBN.VII-7413/6/20/98
920	działka nr 933/2	0,2083	01 Chęciny	Gmina Chęciny			ABN.IV-7413/6/2/99
921	działka nr 3600/139	0,2551	01 Chęciny	Gmina Chęciny			ABN.IV-7413/6/1/99
922	działka nr 3600/138	0,3060	01 Chęciny	Gmina Chęciny			ABN.IV-7413/6/1/99
923	działka nr 1565/1	6,4147	01 Chęciny	Gmina Chęciny			NBN.VII-7413/6/9/98
924	działka nr 1565/2	3,4433	01 Chęciny	Gmina Chęciny			NBN.VII-7413/6/9/98
925	działka nr 1780/20	½ z 0,0038	02 Chęciny	Gmina Chęciny			ABN.IV-7413/6/3/99
926	działka nr 1780/19	½ z 0,0091	02 Chęciny	Gmina Chęciny			ABN.IV-7413/6/3/99
927	działka nr 1780/18	½ z 0,0064	02 Chęciny	Gmina Chęciny			ABN.IV-7413/6/3/99
928	działka nr 1780/17	½ z 0,0044	02 Chęciny	Gmina Chęciny			ABN.IV-7413/6/3/99
929	działka nr 1780/16	½ z 0,0086	02 Chęciny	Gmina Chęciny			ABN.IV-7413/6/3/99
930	działka nr 1780/15	½ z 0,0062	02 Chęciny	Gmina Chęciny			ABN.IV-7413/6/3/99
931	działka nr 948/3	0,0276	01 Chęciny	Gmina Chęciny			AN Rep. A nr 5616/99
932	działka nr 1729/11	0,0132	02 Chęciny	Gmina Chęciny			GP.V-7413/6/14/94
933	działka nr 1729/12	0,0243	02 Chęciny	Gmina Chęciny			GP.V-7413/6/14/94
934	działka nr 1729/1	0,0252	02 Chęciny	Gmina Chęciny			GP.V-7413/6/14/94
935	działka nr 1729/4	0,0173	02 Chęciny	Gmina Chęciny			GP.V-7413/6/14/94
936	działka nr 1730/2	0,0014	02 Chęciny	Gmina Chęciny			GP.V-7413/6/14/94
937	działka nr 2195/1	0,0936	02 Chęciny	Gmina Chęciny			GN.IV-7723/6/1/2000
938	działka nr 1088	0,8300	8 Ostrów	Gmina Chęciny			ABN.IV-7413/6/7/99
939	działka nr 198/3	0,0139	11 Radkowice	Gmina Chęciny			AN Rep. A nr 2932/99
940	działka nr 198/4	0,0138	11 Radkowice	Gmina Chęciny			AN Rep. A nr 2932/99
941	działka nr 198/5	0,0135	11 Radkowice	Gmina Chęciny			AN Rep. A nr 2932/99
942	działka nr 408	0,8900	16 Tokarnia	Gmina Chęciny			AN Rep. A nr 979/2000
943	działka 179/1	0,1293	5 Łukowa	Gmina Chęciny			GG.V-7413/6/50/94
944	działka 179/2	0,1350	5 Łukowa	Gmina Chęciny			GG.V-7413/6/50/94
945	działka 179/3	0,1396	5 Łukowa	Gmina Chęciny			GG.V-7413/6/50/94
946	działka 179/4	0,1691	5 Łukowa	Gmina Chęciny			GG.V-7413/6/50/94
947	działka 179/5	0,0798	5 Łukowa	Gmina Chęciny			GG.V-7413/6/50/94
948	działka 179/6	0,1068	5 Łukowa	Gmina Chęciny			GG.V-7413/6/50/94
949	działka 179/7	0,1297	5 Łukowa	Gmina Chęciny			GG.V-7413/6/50/94
950	działka nr 179/8	0,1440	5 Łukowa	Gmina Chęciny			GG.V-7413/6/50/94
951	działka nr 179/9	0,1356	5 Łukowa	Gmina Chęciny			GG.V-7413/6/50/94
952	działka nr 65/25	0,2743	13 Siedlce	Gmina Chęciny			AN Rep.A nr 3772/2004
953	działka nr 65/26	1,2503	13 Siedlce	Gmina Chęciny			AN Rep.A nr 3772/2004
954	działka nr 1885/5	0,0238	02 Chęciny	Gmina Chęciny	546,11	700-70005§0750	IG.IV-7723-6-4/10
955	działka nr 593/2	1,6613	10 Polichno	Gmina Chęciny			GP.V-7413/6/24/93
956	działka nr 593/1	0,4750	10 Polichno	Gmina Chęciny			GP.V-7413/6/24/93
957	działka nr 149/1	0,0026	01 Chęciny	Gmina Chęciny			GN.IV-7723/6/2/2000
958	działka nr 154/1	0,0383	01 Chęciny	Gmina Chęciny			GN.IV-7723/6/2/2000
959	działka nr 162/1	0,0110	01 Chęciny	Gmina Chęciny			GN.IV-7723/6/2/2000
960	działka nr 186/1	0,0068	01 Chęciny	Gmina Chęciny			GN.IV-7723/6/2/2000
961	działka nr 963/2	0,1196	01 Chęciny	Gmina Chęciny			GN.IV-7723/6/4/2000
RAZEM:		18,2728		RAZEM:	546,11		

Phodode
.....
(podpis osoby sporządzającej)

Z up. BURMISTRZA
M. Nowak
mgr Mariusz Nowak
Zastępca Burmistrza Gminy i Miasta Chęciny
(podpis Burmistrza)

Zał. 1

Lp.	Nazwa mienia komunalnego	Powierzchnia [ha]	Obręb	Własność/ Współwłasność	Uzyskane dochody z tego mienia w roku budżetowym 2015		Podstawa nabycia prawa własności
					Kwota [zł]	Klasyfikacja	
nieruchomość gruntowa							
962	działka nr 963/3	0,1520	01 Chęciny	Gmina Chęciny			GN.IV-7723/6/4/2000
963	działka nr 639	1,6423	01 Chęciny	Gmina Chęciny			GN.IV-7723-6-1/02
964	działka nr 1588	0,0494	01 Chęciny	Gmina Chęciny			SP.IV.7723-6-4/04
965	działka nr 2196/1	0,1011	02 Chęciny	Gmina Chęciny			GN.IV-7723/6/1/2000
966	działka nr 1774/5	0,0181	02 Chęciny	Gmina Chęciny			GP.V-7413/2762/91
967	działka nr 1775	0,1559	02 Chęciny	Gmina Chęciny			AN Rep.A nr 1629/2001
968	działka nr 1403	33,7500	02 Chęciny	Gmina Chęciny			GN.N.7710/63/2000
969	działka nr 1729/3	0,0673	02 Chęciny	Gmina Chęciny			GP.V-7413/6/14/94
970	działka nr 1823	0,0519	02 Chęciny	Gmina Chęciny			AN Rep.A nr 2690/2005
971	działka nr 1780/12	1/3 z 0,0188	02 Chęciny	Gmina Chęciny			AN Rep.A nr 2800/2002
972	działka nr 1780/13	1/3 z 0,0139	02 Chęciny	Gmina Chęciny			AN Rep.A nr 2800/2002
973	działka nr 1820	0,0099	02 Chęciny	Gmina Chęciny			AN Rep.A nr 793/2009
974	działka nr 1135/1	0,1400	2 Bolmin	Gmina Chęciny			GN.IV-7723/6/19/2000
975	działka nr 1135/2	0,1300	2 Bolmin	Gmina Chęciny			GN.IV-7723/6/19/2000
976	działka nr 188/2	1,2100	5 Łukowa	Gmina Chęciny			AN Rep.A nr 2729/2009
977	działka nr 849	0,3200	8 Ostrów	Gmina Chęciny			AN.Rep. 2252/2014
978	działka nr 306	0,5700	8 Ostrów	Gmina Chęciny			SP.IV-7710-6/05
979	działka nr 70	0,5400	8 Ostrów	Gmina Chęciny			SP.IV-7710-165/04
980	działka nr 394/2	0,8400	8 Ostrów	Gmina Chęciny			GN.IV.7223-6-3/01
981	działka nr 404	0,2100	8 Ostrów	Gmina Chęciny			GN.IV.7223-6-3/01
982	działka nr 181/8	0,0668	11 Radkowice	Gmina Chęciny			AN Rep.A nr 5838/97
983	działka nr 709/6	0,0094	12 Skiby	Gmina Chęciny			AN Rep.A nr 4425/2000
984	działka nr 15/1	13,2200	12 Skiby	Gmina Chęciny			AN Rep.A nr 5847/96
985	działka nr 29/7	0,0647	13 Siedlce	Gmina Chęciny			GG.V-7413/6/9/95
986	działka nr 142	3,6900	14 Starochęciny	Gmina Chęciny			RR.IX-7710-20/02
987	działka nr 620	1,0200	14 Starochęciny	Gmina Chęciny			RR.IX-7710-20/02
988	działka nr 349	0,0800	16 Tokarnia	Gmina Chęciny			SP.IV-7723-6-9/04
989	działka nr 26/4	0,0700	17 Wojkowiec	Gmina Chęciny			GPV- 7413/6/28/93
990	działka nr 35/5	0,0148	17 Wojkowiec	Gmina Chęciny			AN Rep.A nr 2929/2001
991	działka nr 304/3	0,0032	18 Wolica	Gmina Chęciny			AN Rep.A nr 125/2001
992	działka nr 265/4	0,6450	4 Lipowica	Gmina Chęciny			SP. IV-7710-111/03
993	działka nr 181	1,1800	5 Łukowa	Gmina Chęciny			AN Rep.A nr 1677/2011
994	działka nr 1933	0,1480	02 Chęciny	Gmina Chęciny			GG.V-7413/6/35/94
995	działka nr 255/2	0,1900	4 Lipowica	Gmina Chęciny			IG.IV.7710-149/09
996	działka nr 850/3	0,0086	02 Chęciny	Gmina Chęciny			AN Rep. A nr 4538/95
997	działka nr 2384	0,4591	02 Chęciny	Gmina Chęciny			GG.V-7413/6/10/95
998	działka nr 816/1	0,0291	02 Chęciny	Gmina Chęciny			IG.IV.7723-6-3/07
999	działka nr 816/2	0,2570	02 Chęciny	Gmina Chęciny			IG.IV.7723-6-3/07
1000	działka nr 818/1	0,0287	02 Chęciny	Gmina Chęciny			IG.IV.7723-6-3/07
1001	działka nr 818/2	0,3467	02 Chęciny	Gmina Chęciny			IG.IV.7723-6-3/07
1002	działka nr 830/1	0,0122	02 Chęciny	Gmina Chęciny			IG.IV.7723-6-3/07
1003	działka nr 830/2	0,2094	02 Chęciny	Gmina Chęciny			IG.IV.7723-6-3/07
1004	działka nr 843	0,5249	02 Chęciny	Gmina Chęciny			IG.IV.7723-6-3/07
1005	działka nr 844	0,2523	02 Chęciny	Gmina Chęciny			IG.IV.7723-6-3/07
1006	działka nr 1097/5	0,1893	02 Chęciny	Gmina Chęciny			IG.IV.7723-6-3/07
1007	działka nr 1956/3	0,0615	02 Chęciny	Gmina Chęciny			GG.V-7413/6/35/94
1008	działka nr 1522/4	0,5600	2 Bolmin	Gmina Chęciny			SP.IV.7710-63/06
1009	działka nr 173/1	0,1800	3 Korzecko	Gmina Chęciny			AN Rep. A nr 7403/96
1010	działka nr 48/15	0,1300	4 Lipowica	Gmina Chęciny			GP.V-7413/6/4/93
1011	działka nr 48/20	0,3500	4 Lipowica	Gmina Chęciny			GP.V-7413/6/4/93
1012	działka nr 48/21	3,0400	4 Lipowica	Gmina Chęciny			GP.V-7413/6/4/93
1013	działka nr 48/22	10,8300	4 Lipowica	Gmina Chęciny			GP.V-7413/6/4/93
1014	działka nr 48/23	0,0200	4 Lipowica	Gmina Chęciny			GP.V-7413/6/4/93
1015	działka nr 48/24	0,2900	4 Lipowica	Gmina Chęciny			GP.V-7413/6/4/93
RAZEM:		78,1713	RAZEM:				

(podpis osoby sporządzającej)


(podpis Burmistrza)


Z up. BURMISTRZA

Mariusz Nowak


Burmistrz Miasta Chęciny

Lp.	Nazwa mienia komunalnego	Powierzchnia [ha]	Obręb	Własność/ Współwłasność	Uzyskane dochody z tego mienia w roku budżetowym 2015		Podstawa nabycia prawa własności
					Kwota [zł]	Klasyfikacja	
nieruchomość gruntowa							
1016	działka nr 930/1	0,2009	Chęciny	Gmina Chęciny			ABN.IV-7413/6/2/99
1017	działka nr 1099/1	0,1887	8 Ostrów	Gmina Chęciny			SP.IV.7710-165/04
1018	działka nr 689	3,5000	18 Wolica	Gmina Chęciny			ABN.VII-7413/6/24/98
1019	działka nr 202/6	0,0802	11 Radkowice	Gmina Chęciny			AN Rep.A nr 1835/2005
1020	działka nr 349/1	0,0300	14 Starochęciny	Gmina Chęciny			AN Rep.A nr 4544/93
1021	działka nr 135/1	3,7900	14 Starochęciny	Gmina Chęciny			GG.VI.A-7413/6/18/96
1022	działka nr 151/4	0,0453	14 Starochęciny	Gmina Chęciny			AN Rep.A nr 1942/2006
1023	działka nr 1621	38,9700	16 Tokarnia	Gmina Chęciny			D NR KKV-165/05
1024	działka nr 1714/61	0,0029	02 Chęciny	Gmina Chęciny			IG.IV.7723-6-2/10
1025	działka nr 971/3	0,1591	01 Chęciny	Gmina Chęciny			AN Rep.A nr 312/2013
1026	działka nr 1715	0,2400	2 Bolmin	Gmina Chęciny			IG.IV.7532.6.5.2011
1027	działka nr 1925	3,0300	2 Bolmin	Gmina Chęciny			IG.IV.7532.6.5.2011
1028	działka nr 1962/6	1,2100	2 Bolmin	Gmina Chęciny			IG.IV.7532.6.5.2011
1029	działka nr 1049/2	0,7600	2 Bolmin	Gmina Chęciny			IG.IV.7510.53.2011
1030	działka nr 1244/2	0,7600	2 Bolmin	Gmina Chęciny			IG.IV.7510.53.2011
1031	działka nr 1037/2	1,5700	2 Bolmin	Gmina Chęciny			IG.IV.7510.53.2011
1032	działka nr 74/1	0,0145	4 Lipowica	Gmina Chęciny			AN Rep.A nr 1609/2010
1033	działka nr 300/2	0,3500	4 Lipowica	Gmina Chęciny			IG.IV.7710-149/09
1034	działka nr 1127/1	0,1297	02 Chęciny	Gmina Chęciny			AN.Rep.1368/92
1035	działka nr 1127/2	0,0529	02 Chęciny	Gmina Chęciny			AN.Rep.1368/92
1036	działka 1099/2	0,3179	8 Ostrów	Gmina Chęciny			SP.IV.7710-165/04
1037	działka nr 29/9	0,0484	13 Siedlce	Gmina Chęciny			GG.V-7413/6/13/95
1038	działka nr 29/10	0,0488	13 Siedlce	Gmina Chęciny			GG.V-7413/6/13/95
1039	działka nr 2097/6	0,1558	02 Chęciny	Gmina Chęciny			IG.IV-7723-6-2/09
1040	działka nr 69/1	0,1085	01 Chęciny	Gmina Chęciny			G.P.V7413/2258/91
1041	działka nr 69/3	0,0869	01 Chęciny	Gmina Chęciny			G.P.V7413/2258/91
1042	działka nr 69/4	0,4756	01 Chęciny	Gmina Chęciny			G.P.V7413/2258/91
1043	działka nr 948/21	0,0031	01 Chęciny	Gmina Chęciny			AN Rep.A nr 1720/2007
1044	działka nr 629	0,4879	01 Chęciny	Gmina Chęciny			IG.IV.7710-89/08
1045	działka nr 817	0,7389	01 Chęciny	Gmina Chęciny			IG.IV.7710-89/08
1046	działka nr 849	0,7352	01 Chęciny	Gmina Chęciny			IG.IV.7710-89/08
1047	działka nr 1206/1	0,5498	01 Chęciny	Gmina Chęciny			IG.IV.7710-89/08
1048	działka nr 500	51,3405	01 Chęciny	Gmina Chęciny			IG.IV.7726-6-12/08
1049	działka nr 524/1	0,0202	01 Chęciny	Gmina Chęciny			AN Rep.A.2270/2014
1050	działka nr 1819	0,0139	02 Chęciny	Gmina Chęciny			AN Rep.A nr 1657/2009
1051	działka nr 1907	0,3113	02 Chęciny	Gmina Chęciny			IG.IV.7710-89/08
1052	działka nr 352/4	0,0500	4 Lipowica	Gmina Chęciny			IG.IV.7723-6-8/09
1053	działka nr 1714/73	0,1086	02 Chęciny	Gmina Chęciny			GN.I.7221-3-2/10
1054	działka nr 1714/75	0,2372	02 Chęciny	Gmina Chęciny			GN.I.7221-3-2/10
1055	działka nr 1714/70	0,0638	02 Chęciny	Gmina Chęciny			GN.I.7221-3-2/10
1056	działka nr 60	1,1800	8 Ostrów	Gmina Chęciny			IG.IV.7710-67/07
1057	działka nr 89	0,3100	8 Ostrów	Gmina Chęciny			IG.IV.7710-67/07
1058	działka nr 71	0,6000	8 Ostrów	Gmina Chęciny			IG.IV.7710-97/09
1059	działka nr 282/2	1,3500	8 Ostrów	Gmina Chęciny			IG.IV.7710-96/09
1060	działka nr 325/4	0,1100	8 Ostrów	Gmina Chęciny			IG.IV.7710-96/09
1061	działka nr 352	0,2600	9 Podpolichno	Gmina Chęciny			AN Rep.A nr 7423/96
1062	działka nr 353	0,2400	9 Podpolichno	Gmina Chęciny			AN Rep.A nr 7423/96
1063	działka nr 531/1	0,0200	9 Podpolichno	Gmina Chęciny			AN Rep.A nr 7423/96
1064	działka nr 544	0,4500	9 Podpolichno	Gmina Chęciny			AN Rep.A nr 7423/96
1065	działka nr 591	0,3200	9 Podpolichno	Gmina Chęciny			AN Rep.A nr 7423/96
1066	działka nr 606	0,2800	9 Podpolichno	Gmina Chęciny			AN Rep.A nr 7423/96
1067	działka nr 204/7	0,1262	11 Radkowice	Gmina Chęciny			AN Rep.A nr 2065/2006
1068	działka nr 344/6	0,0410	16 Tokarnia	Gmina Chęciny			AN Rep.A nr 994/2007
RAZEM:		116,2737		RAZEM:			



(podpis osoby sporządzającej)

Z up. BURMISTRZA

(podpis Burmistrza)
Urząd Gminy Chęciny

Lp.	Nazwa mienia komunalnego	Powierzchnia [ha]	Obręb	Własność/ Współwłasność	Uzyskane dochody z tego mienia w roku budżetowym 2015		Podstawa nabycia prawa własności
					Kwota [zł]	Klasyfikacja	
nieruchomość gruntowa							
1069	działka nr 344/8	0,0151	16 Tokarnia	Gmina Chęciny			AN Rep.A nr 994/2007
1070	działka nr 1534	0,5500	16 Tokarnia	Gmina Chęciny			IG.IV.7723-6-2/08
1071	działka nr 377/2	4,7650	18 Wolica	Gmina Chęciny			GG.V-7413/6/17/95
1072	działka nr 69/6	0,0678	01 Chęciny	Gmina Chęciny			AN Rep.A nr 1067/2010
1073	działka nr 2090	0,0118	02 Chęciny	Gmina Chęciny			IG.IV.7723-6-3/09
1074	działka nr 2095/3	0,0047	02 Chęciny	Gmina Chęciny			IG.IV.7723-6-3/09
1075	działka nr 2192/6	0,0229	02 Chęciny	Gmina Chęciny			IG.IV.7723-6-3/09
1076	działka nr 1714/14	0,0805	02 Chęciny	Gmina Chęciny			IG.IV-7723-6-5/09
1077	działka nr 1714/76	0,0037	02 Chęciny	Gmina Chęciny			GN.I.7221-3-2/10
1078	działka nr 1714/20	0,0288	02 Chęciny	Gmina Chęciny			IG.IV-7723-6-5/09
1079	działka nr 1751/16	0,0924	02 Chęciny	Gmina Chęciny			AN Rep.A nr 3595/2009
1080	działka nr 1104/7	0,1911	02 Chęciny	Gmina Chęciny			AN Rep. A nr 8/2010
1081	działka nr 1751/15	0,0114	02 Chęciny	Gmina Chęciny			AN Rep.A nr 3595/2009
1082	działka nr 1731/17	0,0269	02 Chęciny	Gmina Chęciny			GP.V-7413/6/12/94
1083	działka nr 1731/18	0,0431	02 Chęciny	Gmina Chęciny			GP.V-7413/6/12/94
1084	działka nr 132/1	0,0044	17 Wojkowiec	Gmina Chęciny			SP.IV-7723-6-10/04
1085	działka nr 134/4	6,3267	14 Starochęciny	Gmina Chęciny	256,03	700-70005§0750	GG.VI.A-7413/6/18/96
RAZEM:		12,2463		RAZEM:	256,03		




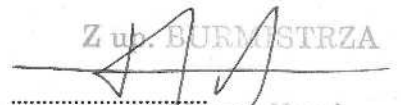
 (podpis osoby sporządzającej)

Z up. BURMISTRZA

 mgr Mariusz Norka
 Z-ca Burmistrza Gminy i Miasta Chęciny

 (podpis Burmistrza)

Lp.	Nazwa mienia komunalnego	Powierzchnia [ha]	Obręb	Własność/ Współwłasność	Uzyskane dochody z tego mienia w roku budżetowym 2015		Podstawa nabycia prawa własności
					Kwota [zł]	Klasyfikacja	
nieruchomość zabudowana							
1086	działka nr 560/2	0,3194	01 Chęciny	Gmina Chęciny			GG.V-7413/6/20/95
1087	działka nr 1878/1	0,0141	02 Chęciny	Gmina Chęciny			GP.V-7413/6/44/92
1088	działka nr 2248/3	0,2560	02 Chęciny	Gmina Chęciny			AN Rep. A nr 8027/95
1089	działka nr 1856	0,0278	02 Chęciny	Gmina Chęciny			GP.V-7413/6/27/94
1090	działka nr 1853/3	0,0027	02 Chęciny	Gmina Chęciny			G.P.V-7413/6/25/92
1091	działka nr 1853/5	0,0014	02 Chęciny	Gmina Chęciny			G.P.V-7413/6/25/92
1092	działka nr 2192/3	0,2242	02 Chęciny	Gmina Chęciny			GG.VIA-7413/6/10/96
1093	działka nr 2192/5	0,1174	02 Chęciny	Gmina Chęciny			GG.V-7413/6/9/96
1094	działka nr 2193/1	0,0775	02 Chęciny	Gmina Chęciny			GG.V-7413/6/8/96
1095	działka nr 1981	0,0586	02 Chęciny	Gmina Chęciny			IG.IV.7723-6-1/07
1096	działka nr 1100/2	0,1047	2 Bolmin	Gmina Chęciny			AN Rep. A nr 3880/93
1097	działka nr 175/6	0,0100	3 Korzecko	Gmina Chęciny			AN Rep. A nr 7408/96
1098	działka nr 175/4	0,0100	3 Korzecko	Gmina Chęciny			AN Rep. A nr 7408/96
1099	działka nr 169	0,1500	5 Łukowa	Gmina Chęciny			GG.V-7413/6/50/94
1100	działka nr 122/4	0,1400	5 Łukowa	Gmina Chęciny			AN Rep. A nr 1093/96
1101	działka nr 122/5	0,0300	5 Łukowa	Gmina Chęciny			AN Rep. A nr 1093/96
1102	działka nr 190	0,3400	5 Łukowa	Gmina Chęciny			NBN.VII-7413/6/18/98
1103	działka nr 185/8	0,2785	11 Radkowice	Gmina Chęciny			AN Rep. A nr 6037/95
1104	działka nr 181/6	0,1174	11 Radkowice	Gmina Chęciny			AN Rep. A nr 6401/95
1105	działka nr 424/1	0,8200	11 Radkowice	Gmina Chęciny			GG.V-7413/6/16/95
1106	działka nr 167	0,0800	13 Siedlce	Gmina Chęciny			GG.V-7413/6/36/94
1107	działka nr 377/1	0,3050	18 Wolica	Gmina Chęciny			GG.V-7413/6/17/95
1108	działka nr 716/2	0,0424	2 Bolmin	Gmina Chęciny			AN Rep.A nr 3390/2004
1109	działka nr 700/4	0,0294	2 Bolmin	Gmina Chęciny			GP.X-7413/6/12/93
1110	działka nr 146	0,0700	11 Radkowice	Gmina Chęciny			GG.V-7413/6/49/94
1111	działka nr 170/5	0,0786	11 Radkowice	Gmina Chęciny			AN Rep.A nr 1933/2010
1112	działka nr 170/6	0,0498	11 Radkowice	Gmina Chęciny			AN Rep.A nr 1933/2010
1113	działka nr 204/9	0,0717	11 Radkowice	Gmina Chęciny			AN Rep.A nr 1921/2010
1114	działka nr 132/11	0,0892	11 Radkowice	Gmina Chęciny			AN Rep.A nr 1325/2010
1115	działka nr 484/2	0,0067	12 Skiby	Gmina Chęciny			AN Rep.A nr 3972/2004
1116	działka nr 96/7	0,0473	14 Starochęciny	Gmina Chęciny			AN Rep.A nr 2146/2007
1117	działka nr 132/2	0,1956	17 Wojkowiec	Gmina Chęciny			SP.IV-7723-6-10/04
1118	działka nr 501/1	0,1000	19 Gościniec	Gmina Chęciny			GN.IV-7723-6-2/01
1119	działka 294/2	0,2036	18 Wolica	Gmina Chęciny			NBN-ON-7413/6/17/98
1120	działka nr 2147/3	0,0021	02 Chęciny	Gmina Chęciny			SP.IV-7723-6-1/04
1121	działka nr 2144	0,2778	02 Chęciny	Gmina Chęciny			SP.IV.7723-6-3/04
1122	działka nr 2111/2	0,0224	02 Chęciny	Gmina Chęciny			SP.IV-7723-6-8/04
1123	działka nr 2111/1	0,0089	02 Chęciny	Gmina Chęciny			SP.IV-7723-6-8/04
1124	działka nr 1150/1	0,2440	02 Chęciny	Gmina Chęciny			GG.V-7413/6/28/94
1125	działka nr 2165/1	0,0322	02 Chęciny	Gmina Chęciny			GN.IV-7723/6/12/2000
1126	działka nr 2126	0,0321	02 Chęciny	Gmina Chęciny			GN.IV-7723/6/7/2000
1127	działka nr 2472/2	0,0362	01 Chęciny	Gmina Chęciny			AN Rep.A nr 1927/2010
1128	działka nr 2449/3	0,0934	01 Chęciny	Gmina Chęciny			AN Rep.A nr 1319/2010
1129	działka nr 1714/78	2,2035	02 Chęciny	Gmina Chęciny			GN.I.7221-3-2/10
1130	działka nr 966/1	0,1848	01 Chęciny	Gmina Chęciny			NBN.VII-7413/6/20/98
1131	działka nr 967/1	0,0487	01 Chęciny	Gmina Chęciny			NBN.VII-7413/6/20/98
1132	działka nr 968/1	0,0719	01 Chęciny	Gmina Chęciny			NBN.VII-7413/6/20/98
1133	działka nr 971/1	0,0843	01 Chęciny	Gmina Chęciny			NBN.VII-7413/6/20/98
1134	działka nr 970/1	0,1568	01 Chęciny	Gmina Chęciny			NBN.VII-7413/6/20/98
1135	działka nr 972/1	0,0560	01 Chęciny	Gmina Chęciny			NBN.VII-7413/6/20/98
1136	działka nr 238/21	0,0463	01 Chęciny	Gmina Chęciny			AN Rep.A nr 1046/2007
1137	działka nr 238/24	0,0541	01 Chęciny	Gmina Chęciny			AN Rep.A nr 1046/2007
RAZEM:		8,1245	RAZEM:				

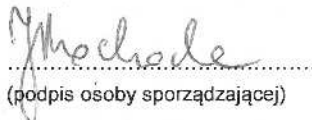

 (podpis osoby sporządzającej)

Z up. BURMISTRZA

 (podpis Burmistrza)
 Burmistrz Gminy i Miasta Chęciny


Lp.	Nazwa mienia komunalnego	Powierzchnia [ha]	Obręb	Własność/ Współwłasność	Uzyskane dochody z tego mienia w roku budżetowym 2015		Podstawa nabycia prawa własności
					Kwota [zł]	Klasyfikacja	
nieruchomość zabudowana							
1138	działka nr 238/25	0,0258	01 Chęciny	Gmina Chęciny			AN Rep.A nr 1046/2007
1139	działka nr 238/27	0,0488	01 Chęciny	Gmina Chęciny			AN Rep.A nr 1046/2007
1140	działka nr 238/29	0,0493	01 Chęciny	Gmina Chęciny			AN Rep.A nr 1046/2007
1141	działka nr 238/31	0,0020	01 Chęciny	Gmina Chęciny			AN Rep.A nr 1046/2007
1142	działka nr 238/32	0,0020	01 Chęciny	Gmina Chęciny			AN Rep.A nr 1046/2007
1143	działka nr 238/33	0,0028	01 Chęciny	Gmina Chęciny			AN Rep.A nr 1046/2007
1144	działka nr 238/34	0,2918	01 Chęciny	Gmina Chęciny			AN Rep.A nr 1046/2007
1145	działka nr 1780/9	½ z 0,0141	02 Chęciny	Gmina Chęciny			ABN.IV-7413/6/3/99
1146	działka nr 1780/4	½ z 0,0328	02 Chęciny	Gmina Chęciny			ABN.IV-7413/6/3/99
1147	działka nr 2125/2	0,0428	02 Chęciny	Gmina Chęciny			GN.IV-7723/6/6/2000
1148	działka nr 2164/3	0,0068	02 Chęciny	Gmina Chęciny			GN.IV-7723/6/11/2000
1149	działka nr 2123	0,0545	02 Chęciny	Gmina Chęciny			GN.IV.7723/6/15/2000
1150	działka nr 2119	0,0341	02 Chęciny	Gmina Chęciny			GN.IV-7723/6/17/2000
1151	działka nr 2129	0,0297	02 Chęciny	Gmina Chęciny			IG.IV.7723-6-4/09
1152	działka nr 1133/1	0,1612	02 Chęciny	Gmina Chęciny			GG.VI.A-7413/6/8/96
1153	działka nr 1133/2	0,0138	02 Chęciny	Gmina Chęciny			GG.VI.A-7413/6/8/96
1154	działka nr 2164/1	0,0180	02 Chęciny	Gmina Chęciny			GN.IV-7723/6/10/2000
1155	działka nr 184	0,1400	5 Łukowa	Gmina Chęciny			NBN.VII-7413/6/2/08
1156	działka nr 196	0,0300	5 Łukowa	Gmina Chęciny			ABN.IV-7413/6/6/08
1157	działka nr 247	0,1400	5 Łukowa	Gmina Chęciny			IG.IV.7723-6-3/08
1158	działka nr 224	1,6900	10 Polichno	Gmina Chęciny			G.N.IV.7723/6-4/01
1159	działka nr 346	0,1100	14 Starochęciny	Gmina Chęciny			RR.IX.7723-6-3/03
1160	działka nr 304/5	0,0053	18 Wolica	Gmina Chęciny			GG.V-7413/6/7/95
1161	działka nr 500/1	0,2900	19 Gościniec	Gmina Chęciny			GN.IV-7723-6-2/01
1162	działka 238/43	2,5629	01 Chęciny	Gmina Chęciny			GN.IV-7723/6/14/2000
1163	działka nr 2472/1	0,0223	01 Chęciny	Gmina Chęciny			AN Rep.A nr 1927/2010
1164	działka nr 157/2	0,2220	13 Siedlce				NBN-ON-7413/6/19/9
RAZEM:		6,0428		RAZEM:			

Powierzchni ogółem: 597,4961

Kwota ogółem: 3361,02



 (podpis osoby sporządzającej)

Z up. BURMISTRZA


 (podpis Burmistrza)

Informacja o stanie mienia komunalnego

Załącznik Nr 2

Lp.	Nazwa mienia komunalnego	Powierzchnia w ha	Obręb	Uzyskane dochody z tego mienia w roku budżetowym 2015		Numer Księgi Wieczystej	Podstawa nabycia prawa własności
				Kwota	Klasyfikacja		
nieruchomości gruntowe							
1	działka 402	1,5600	13 Siedlce	2934,36	700-70005§0470	KI1L/00062233/1	GG.V-7413/6/39/94
2	działka nr 367/1	2,3291	3 Korzecko	7380,00	700-70005§0470		IG.IV.7723-6-7/10
3	działka nr 373/4	2,9378	3 Korzecko				AN 7516/2011
4	działka nr 372	0,2500	3 Korzecko				IG.IV.7723-6-7/10
RAZEM:		7,0769	RAZEM:				10 314,36
nieruchomości zabudowane							
5	działka nr 3600/24	0,0539	01 Chęciny	298,34	700-70005§0470	KI1L/00032546/9	GP.V-7413/978/91
6	działka nr 3600/97	0,0375	01 Chęciny	250,44	700-70005§0470	KI1L/00033285/8	GP.V-7413/978/91
7	działka nr 3600/100	0,0399	01 Chęciny	202,69	700-70005§0470	KI1L/00033280/3	GP.V-7413/978/91
8	działka nr 3600/102	0,0582	01 Chęciny	200,00	700-70005§0470	KI1L/00032526/3	GP.V-7413/978/91
9	działka nr 30	0,0419	01 Chęciny			KI1L/00020108/0	GP.V-7413/2271/91
10	działka nr 39/1	0,0184	01 Chęciny			KI1L/00019288/5	GP.V-7413/2278/91
11	działka nr 55	0,0304	01 Chęciny	154,53	700-70005§0470	KI1L/00025844/6	GP.V-7413/2293/91
12	działka nr 61	0,0363	01 Chęciny			KI1L/00020491/1	GP.V-7413/2299/91
13	działka nr 2033/1	0,0323	02 Chęciny	326,42	700-70005§0470	KI1L/00005872/5	GP.V-7413/2757/91
14	działka nr 2085	0,0280	02 Chęciny	184,69	700-70005§0470	KI1L/00003285/9	GP.V-7413/2761/91
15	działka nr 1858	0,0360	02 Chęciny	206,34	700-70005§0470	KI1L/00026889/0	GP.V-7413/4577/91
16	działka nr 1825/5	0,1119	02 Chęciny			KI1L/00020061/8	GP.V-7413/6/7/92
17	działka nr 1998	0,0502	02 Chęciny	102,55	700-70005§0470	KI1L/00007455/0	GP.V-7413/6/11/92
18	działka nr 1758/6	0,0441	02 Chęciny	274,17	700-70005§0470	KI1L/00014740/7	G.IV-7413/6/19/92
19	działka nr 1857	0,0346	02 Chęciny	199,37	700-70005§0470	KI1L/00024685/6	GP.V-7413/6/21/92
20	działka nr 2097/3	0,0359	02 Chęciny		700-70005§0470	KI1L/00013374/3	GP.V-7413/6/31/92
21	działka nr 2069/1	0,0180	02 Chęciny	161,00	700-70005§0470	KI1L/00003375/7	GP.V-7413/6/39/92
22	działka nr 1825/4	0,2196	02 Chęciny	4344,78	700-70005§0470	KI1L/00033994/1	GP.V-7413/6/49/92
23	działka nr 2139	0,0134	02 Chęciny	131,40	700-70005§0470	KI1L/00090479/2	SP.IV.7723-6-6/03
24	działka nr 850/5	0,1013	02 Chęciny	3106,52	700-70005§0470	KI1L/00040533/4	GP.V-7413/6/17/93
25	działka nr 850/6	0,0980	02 Chęciny				GP.V-7413/6/17/93
26	działka nr 1860	0,0044	02 Chęciny	27,35	700-70005§0470	KI1L/00003401/9	GN.IV-7723/6/3/2000
27	działka nr 1996/1	0,0080	02 Chęciny	2,73	700-70005§0470	KI1L/00008506/0	GP.V-7413/2756/91
28	działka nr 2013/3	0,0056	02 Chęciny	70,14	700-70005§0470	KI1L/00029186/3	IG.IV.7723-6-6/07
29	działka nr 2013/5	0,0019	02 Chęciny				IG.IV.7723-6-7/09
30	działka nr 2013/6	0,0057	02 Chęciny	55,09	700-70005§0470	KI1L/00029187/0	IG.IV.7723-6-7/09
31	działka nr 383	0,0900	4 Lipowica	208,58	700-70005§0470	KI1L/00023742/7	GP.V-7413/4571/91
32	działka nr 58/4	0,0900	5 Łukowa	219,03	700-70005§0470	KI1L/00029065/9	GP.V-7413/4573/91
33	działka nr 235/2	0,3200	13 Siedlce		700-70005§0470	KI1L/00053487/0	NBN.VII-7413/6/7/98
34	działka nr 682/1	0,0900	16 Tokarnia	209,65	700-70005§0470	KI1L/00022350/5	G.P.V-7413/4575/91
35	działka nr 717	0,1400	16 Tokarnia	1506,96	700-70005§0470	KI1L/00043471/2	GP.V-7413/6/22/95
36	działka nr 430/2	0,0711	16 Tokarnia	706,23	700-70005§0470	KI1L/00062355/2	GG.VIA-7413/6/16/96
RAZEM:		1,9665	RAZEM:	13 149,00			

Powierzchnia ogółem: 9,0434

Kwota Ogółem: 23 463,36

Machala
 (podpis osoby sporządzającej)

Z up. BURMISTRZA

mgr Mariusz Jędrzejak
Zarząd Gminy i Miasta Chęciny

(podpis Burmistrza)

Informacja o stanie mienia komunalnego

Załącznik Nr 3

Lp.	Nazwa mienia komunalnego	Powierzchnia ogólna w ha	Powierzchnia w dzierżawie w ha	Obręb	Użytkowanie, służebność, hipoteka	Uzyskane dochody z tego mienia w roku budżetowym 2015		Podstawa nabycia prawa własności
						Kwota	Klasyfikacja	
nieruchomości zabudowane								
1	działka nr 157/1	0,0580	0,0580	13 Siedlce	dzierżawa	716,96	700-70005§0750	NBN-ON-7413/6/19/98
2	działka nr 174	0,6700	0,6700	3 Korzecko	użyczenie			GG.VIA-7413/6/11/96
4	działka nr 183	0,4800	0,4800	11 Radkowice	użyczenie			GN.IV.-7723-6/18/00
5	działka nr 165	1,3200	1,3200	13 Siedlce	użyczenie			GG.VIA-7413/6/6/97
6	działka nr 1973	0,0361	0,0361	02 Chęciny	trwały zarząd	262,92	700-70005§0470	SP.IV.7723-6-8/03
7	działka nr 850	0,8800	0,8800	8 Ostrów	użyczenie			IG.IV.7723-6-3/10
8	działka nr 718	0,7000	0,7000	16 Tokarnia	trwały zarząd			ABN.IV-7413/6/23/98
9	działka nr 552	2,4200	2,4200	2 Bolmin	trwały zarząd			AN Rep.A.2389/93
10	działka nr 189	0,8100	0,8100	5 Łukowa	trwały zarząd			GG.VIA-7413/6/5/97
11	działka nr 2045	0,8325	0,8325	02 Chęciny	trwały zarząd			GG.VIA-7413/6/1/97
12	działka nr 2036	0,0744	0,0744	02 Chęciny	trwały zarząd			NBN.VII-7413/6/16/98
13	działka nr 183	0,4800	0,4800	10 Polichno	trwały zarząd			GN.IV.-7723-6-4/01
14	działka nr 184	0,1900	0,1900	10 Polichno	trwały zarząd			GN.IV.-7723-6-4/01
15	działka nr 394/2	0,1100	0,1100	14 Starochęciny	trwały zarząd			NBN.VII-7413/6/5/98
16	działka nr 394/3	0,0800	0,0800	14 Starochęciny	trwały zarząd			NBN.VII-7413/6/6/98
17	działka nr 394/5	0,4653	0,4653	14 Starochęciny	trwały zarząd			NBN.VII-7413/6/6/98
18	działka nr 300	0,5200	0,5200	18 Wolica	trwały zarząd			SP.IV.7723-6-1/05
19	działka nr 303	0,6200	0,6200	18 Wolica	trwały zarząd			INs 857/07
20	działka nr 1095/2	1,3082	1,3082	02 Chęciny	dzierżawa			AN 1641/2007
21	działka nr 1097/4	0,2289	0,2289	02 Chęciny	dzierżawa	9779,47	926-92601§0750	AN 2362/2007
22	działka nr 1097/6	0,5230	0,5230	02 Chęciny	dzierżawa			IG.IV.7723-6-3/07
23	działka nr 647	0,5100	0,5100	18 Wolica	użyczenie			AN Rep.A nr 1964/2009
24	działka nr 646	0,2800	0,2800	18 Wolica	użyczenie			GG.V-7413/6/18/95
25	działka nr 2193/4	15,6556	15,6556	02 Chęciny	trwały zarząd			NBN.VII-7413/6/14/98
26	działka nr 2187	4,3622	4,3622	02 Chęciny	trwały zarząd			SP.IV.7723-6-5/04
27	działka nr 2326	0,1327	0,1327	02 Chęciny	trwały zarząd			NBN.VII-7413/6/14/98
28	działka nr 3/1	0,0165	0,0165	14 Starochęciny	trwały zarząd	19 158,93	700-70005§0470	AN Rep.A nr 841/2010
29	działka nr 23	0,2600	0,2600	14 Starochęciny	trwały zarząd			GG.V-7413/6/48/94
30	działka nr 22	0,3500	0,3500	14 Starochęciny	trwały zarząd			GG.V-7413/6/48/94
31	działka nr 2	0,0800	0,0800	14 Starochęciny	trwały zarząd			IG.IV.7723-6-7/08
RAZEM:		34,4534	34,4534	RAZEM:		29918,28		
nieruchomości niezabudowane								
32	działka nr 1227	0,4499	0,4499	01 Chęciny	dzierżawa	259,95	700-70005§0750	GG.V-7413/6/15/95
33	działka nr 863/2	2,9600	2,9600	8 Ostrów	dzierżawa	647,43	700-70005§0750	IG.IV.7710-67/07
34	działka nr 48/6	1,0800	1,0800	4 Lipowica	użyczenie			GP.V-7413/6/4/93
35	działka nr 48/7	5,1800	5,1800	4 Lipowica	użyczenie			GP.V-7413/6/4/93
36	działka nr 48/13	4,7100	4,7100	4 Lipowica	użyczenie			GP.V-7413/6/4/93
37	działka nr 48/25	1,5400	1,5400	4 Lipowica	użyczenie			GP.V-7413/6/4/93
38	działka nr 48/26	15,4300	15,4300	4 Lipowica	użyczenie			GP.V-7413/6/4/93
39	działka nr 48/27	0,2400	0,2400	4 Lipowica	użyczenie			GP.V-7413/6/4/93
40	działka nr 48/28	0,6800	0,6800	4 Lipowica	użyczenie			GP.V-7413/6/4/93
41	działka nr 186/10	0,7890	0,7890	11 Radkowice	trwały zarząd	218,95	700-70005§0470	GP.V-7413/6/23/93
42	działka nr 413/9	2,2400	2,2400	14 Starochęciny	dzierżawa	318,00	700-70005§0750	GG.V-7413/6/30/95
43	działka nr 745/4	0,3000	0,3000	16 Tokarnia	dzierżawa	145,00	700-70005§0750	IG.IV.7723-6-5/07
44	działka nr 456/3	0,6100	0,6100	2 Bolmin	dzierżawa			AN Rep.A nr 7423/96
45	działka nr 384/1	1,3000	1,3000	2 Bolmin	dzierżawa	498,64	700-70005§0750	AN Rep.A nr 7423/96
RAZEM		37,5089	37,5089	RAZEM:		2087,97		

Powierzchnia ogółem: 71,9623

Kwota ogółem: 32006,25

Mechala

 (podpis osoby sporządzającej)

Z up. BURMISTRZA
mgr Mariusz Nowak

 (podpis Burmistrza)

Załącznik Nr 4

Lp.	Wierzytelności	Uzyskane dochody z tego mienia w roku budżetowym 2015	
		Kwota	Klasyfikacja
1	Umowa dzierżawa	831,45	700-70005-0750
2	Decyzja o przekształceniu prawa użytkowania wieczystego w prawo własności	1419,91	700-70005-0760
	razem	2251,36	

M. Chodak

(podpis osoby sporządzającej)

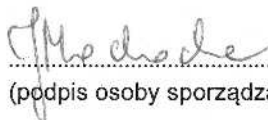
Z up. BURMISTRZA


Mariusz Nowak
Z-ca Burmistrza Gminy i Miasta Chodźmy

(podpis Burmistrza)

Załącznik Nr 5

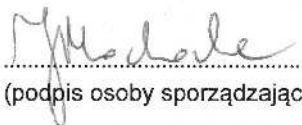
Lp.	Udziały w spółkach	Uzyskane dochody z tego mienia w roku budżetowym 2015	
		Kwota	Klasyfikacja
	NEGATYWNE		


.....
(podpis osoby sporządzającej)

Z up. BURMISTRZA

.....
(podpis Burmistrza)

Załącznik Nr 6

Lp.	Akcje	Uzyskane dochody z tego mienia w roku budżetowym 2015	
		Kwota	Klasyfikacja
	NEGATYWNE		


.....
(podpis osoby sporządzającej)

Z up. BURMISTRZA

.....
Mariusz Wojsak
Burmistrz Gminy i Miasta Chęcin
(podpis Burmistrza)

Informacja o stanie mienia komunalnego

Załącznik Nr 7

Lp.	Nazwa mienia komunalnego	Powierzchnia [ha]	Obręb	Posiadanie	Uzyskane dochody z tego mienia w roku budżetowym 2015	
					Kwota [zł]	Klasyfikacja
nieruchomości zabudowane						
RAZEM:				RAZEM:		
nieruchomości niezabudowane						
1	działka nr 863/1	1,0000	8 Ostrów	dzierżawa	219,00	700-70005§0750
RAZEM:		1,0000		219,00		

Powierzchnia ogółem: 1,0000 ha

Kwota ogółem: 219,00 zł

Mochode

 (podpis osoby sporządzającej)

Z up. BURMISTRZA

[Signature]

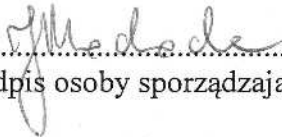
 Burmistrz Gminy i Miasta Chęciny


(podpis Burmistrza)

Informacje o stanie mienia komunalnego

Dane o zmianie w stanie mienia komunalnego od dnia złożenia poprzedniej informacji .

1. Oddano w dzierżawę działki nr 384/1 i nr 456/3 położone w Bolminie obr. 2.
2. Wygasły umowy dzierżawy na działkę nr 1887/2 obr. 02 Chęciny oraz na działkę nr 134/4 obr. 14 Starochęciny.
3. Oddano w trwały zarząd na rzecz jednostki organizacyjnej Gminy działki nr 2193/4, nr 2187, nr 2326 położone w Chęcinach obr. 02 oraz nr 2, nr 3/1, nr 22 i nr 23 położone w Starochęcinach obr. 14.
4. Nabyto:
 - z mocy prawa na podstawie art. 98 ustawy o gospodarce nieruchomościami działkę nr 677/56 położoną w Skibach obr. 12,
 - poprzez wykup działki nr 1114 i nr 1115 położone w Chęcinach obr. 02, zgodnie z wyrokiem Sądu,
5. Zbyto działki nr: 2095/4 obr. 02 Chęciny, 1564/5, 1564/4, 1564/3, 1564/2, 1571, 1570/2, 1570/3, 1570/4 obr. 2 Bolmin, nr 2170/3 obr. 02 Chęciny, nr 29/8 obr. 13 Siedlce, nr 352/19 obr. 4 Lipowica.
6. Oddano w użyczenie działki nr: 183 obr. 11 Radkowice, nr 165 obr. 13 Siedlce, nr 174 obr. 3 Korzecko,
7. Dokonano podziału działek:
 - nr 1935/1 na działki nr 1935/7 i 1935/8 obr. 02 Chęciny;
 - nr 593 na działki nr 593/1 i 593/2 obr. 10 Polichno;
 - nr 132 na działki nr 132/1 i 132/2 obr. 17 Wojkowiec.

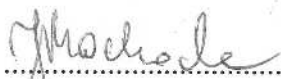

(podpis osoby sporządzającej)


Z up. BURMISTRZA

mgr Mariusz Nyska
Łączna Burmistrz Gminy i Miasta Chęciny
(podpis Burmistrza)

Informacje o stanie mienia komunalnego

Inne dane i informacje o zdarzeniach mających wpływ na stan mienia komunalnego

Powyższe zdarzenia nie wystąpiły


.....
(podpis osoby sporządzającej)

Z up. BURMISTRZA

.....
(podpis Burmistrza)

