

Informacja o stanie mienia komunalnego na dzień 31.12.2013

Załącznik Nr 1

Lp.	Nazwa mienia komunalnego	Powierzchnia [ha]	Obręb	Własność/ Współwłasność	Uzyskane dochody z tego mienia w roku budżetowym 2013		Podstawa nabycia/prawa własności
					Kwota [zł]	Klasyfikacja	
nieruchomość gruntowa - drogi							
1	działka nr 3600/107	0,2334	01 Chęciny	Gmina Chęciny			GP.V-7413/978/91
2	działka nr 3600/110	0,0139	01 Chęciny	Gmina Chęciny			GP.V-7413/978/91
3	działka nr 3600/111	0,2279	01 Chęciny	Gmina Chęciny			GP.V-7413/978/91
4	działka nr 3600/112	0,0065	01 Chęciny	Gmina Chęciny			GP.V-7413/978/91
5	działka nr 3600/115	0,0576	01 Chęciny	Gmina Chęciny			GP.V-7413/978/91
6	działka nr 3600/116	0,0209	01 Chęciny	Gmina Chęciny			GP.V-7413/978/91
7	działka nr 3600/118	0,0299	01 Chęciny	Gmina Chęciny			GP.V-7413/978/91
8	działka nr 3600/123	0,2842	01 Chęciny	Gmina Chęciny			GP.V-7413/978/91
9	działka nr 3600/129	0,1344	01 Chęciny	Gmina Chęciny			GP.V-7413/978/91
10	działka nr 3600/130	0,0758	01 Chęciny	Gmina Chęciny			GP.V-7413/978/91
11	działka nr 3600/132	0,3382	01 Chęciny	Gmina Chęciny			GP.V-7413/978/91
12	działka nr 3600/133	0,2042	01 Chęciny	Gmina Chęciny			GP.V-7413/978/91
13	działka nr 3600/135	0,1625	01 Chęciny	Gmina Chęciny			GP.V-7413/978/91
14	działka nr 3600/137	0,1107	01 Chęciny	Gmina Chęciny			GP.V-7413/978/91
15	działka nr 1750/2	0,0175	02 Chęciny	Gmina Chęciny			GP.V-7413/2750/91
	działka nr 1098	0,3906	02 Chęciny	Gmina Chęciny			GP.V-7413/6/51/92
17	działka nr 1143/3	0,0331	02 Chęciny	Gmina Chęciny			GG.VI.A.7413/6/15/97
18	działka nr 1097/3	0,1127	02 Chęciny	Gmina Chęciny			AN Rep. A nr 6996/95
19	działka nr 838/1	0,0037	02 Chęciny	Gmina Chęciny			GG.V-7413/6/26/95
20	działka nr 846/1	0,0001	02 Chęciny	Gmina Chęciny			GG.V-7413/6/25/95
21	działka nr 1739/1	0,0587	02 Chęciny	Gmina Chęciny			GG.V-7413/6/23/95
22	działka nr 1151/1	0,0047	02 Chęciny	Gmina Chęciny			GG.V-7413/6/1/96
23	działka nr 2736/8	0,0099	02 Chęciny	Gmina Chęciny			GG.VI.A-7413/6/14/97
24	działka nr 2736/6	0,0029	02 Chęciny	Gmina Chęciny			GG.VI.A-7413/6/14/97
25	działka nr 2736/5	0,0117	02 Chęciny	Gmina Chęciny			GG.VI.A-7413/6/14/97
26	działka nr 2736/4	0,0026	02 Chęciny	Gmina Chęciny			GG.VI.A-7413/6/14/97
27	działka nr 1731/5	0,0387	02 Chęciny	Gmina Chęciny			GG.VI.A-7413/6/13/97
28	działka nr 1734/4	0,0019	02 Chęciny	Gmina Chęciny			GG.VI.A-7413/6/11/97
29	działka nr 1734/5	0,0112	02 Chęciny	Gmina Chęciny			GG.VI.A-7413/6/11/97
30	działka nr 1734/6	0,0023	02 Chęciny	Gmina Chęciny			GG.VI.A-7413/6/11/97
31	działka nr 1734/8	0,0080	02 Chęciny	Gmina Chęciny			GG.VI.A-7413/6/11/97
32	działka nr 2780/1	0,0206	02 Chęciny	Gmina Chęciny			GG.VI.A-7413/6/10/97
	działka nr 1732/2	0,0290	02 Chęciny	Gmina Chęciny			GG.VI.A-7413/6/9/97
34	działka nr 352/16	0,0300	4 Lipowica	Gmina Chęciny			GP.V-7413/6/42/92
35	działka nr 430/2	0,3500	11 Radkowice	Gmina Chęciny			GG.V-7413/6/16/95
36	działka 64	0,5228	01 Chęciny	Gmina Chęciny			IG.IV.7532.79.2013
37	działka 65	0,0245	01 Chęciny	Gmina Chęciny			IG.IV.7532.79.2013
38	działka 66	0,1095	01 Chęciny	Gmina Chęciny			IG.IV.7532.79.2013
39	działka 67	0,4638	01 Chęciny	Gmina Chęciny			IG.IV.7532.79.2013
40	działka 68	0,0134	01 Chęciny	Gmina Chęciny			IG.IV.7532.79.2013
41	działka 62	0,0122	01 Chęciny	Gmina Chęciny			IG.IV.7532.79.2013
42	działka 63	0,0703	01 Chęciny	Gmina Chęciny			IG.IV.7532.79.2013
43	działka 1751/10	0,0179	02 Chęciny	Gmina Chęciny			IG.IV.7532.69.2013
44	działka 2737/2	0,0136	02 Chęciny	Gmina Chęciny			IG.IV.7532.69.2013
45	działka 1753/9	0,0004	02 Chęciny	Gmina Chęciny			IG.IV.7532.69.2013
46	działka 1751/13	0,0015	02 Chęciny	Gmina Chęciny			IG.IV.7532.69.2013
47	działka 1735/2	0,0135	02 Chęciny	Gmina Chęciny			IG.IV.7532.69.2013
RAZEM:		4,3034					

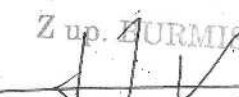
Machochie
(podpis osoby sporządzającej)

Z upr. BURMISTRZA
Mariusz Nowak
mgr Mariusz Nowak
Z-ca Burmistrza Gminy i Miasta Chęciny
(podpis Burmistrza)

Arkusz1

Lp.	Nazwa mienia komunalnego	Powierzchnia [ha]	Obręb	Własność/ Współwłasność	Uzyskane dochody z tego mienia w roku budżetowym 2013		Podatnicy nabywcy prawa
					Kwota [zł]	Klasyfikacja	
nieruchomość gruntowa - drogi							
48	działka nr 948/8	0,0136	01 Chęciny	Gmina Chęciny			GP-V-7413/978/91
49	działka nr 948/13	0,0511	01 Chęciny	Gmina Chęciny			GP-V-7413/978/91
50	działka nr 948/14	0,0221	01 Chęciny	Gmina Chęciny			GP-V-7413/978/91
51	działka nr 948/17	0,0433	01 Chęciny	Gmina Chęciny			GP-V-7413/978/91
52	działka nr 1155/6	0,0108	02 Chęciny	Gmina Chęciny			ABN.IV-7413/6/2/99
53	działka nr 958/18	0,0251	01 Chęciny	Gmina Chęciny			ABN.IV-7413/6/2/99
54	działka nr 933/1	0,0026	01 Chęciny	Gmina Chęciny			ABN.IV-7413/6/2/99
55	działka nr 1276/1	0,0005	01 Chęciny	Gmina Chęciny			AN Rep.A nr 1723/2005
56	działka nr 1278/1	0,0146	01 Chęciny	Gmina Chęciny			AN Rep.A nr 1718/2005
57	działka nr 1280/1	0,0242	01 Chęciny	Gmina Chęciny			AN Rep.A nr 1708/2005
58	działka nr 1281/1	0,0164	01 Chęciny	Gmina Chęciny			AN Rep.A nr 1713/2005
59	działka nr 1289/1	0,0195	01 Chęciny	Gmina Chęciny			AN Rep.A nr 1675/2005
60	działka nr 1286/1	0,0168	01 Chęciny	Gmina Chęciny			AN Rep.A nr 1685/2005
61	działka nr 1284/1	0,0262	01 Chęciny	Gmina Chęciny			AN Rep.A nr 1680/2005
62	działka nr 1288/1	0,0186	01 Chęciny	Gmina Chęciny			AN Rep.A nr 1691/2005
63	działka nr 1283/1	0,0270	01 Chęciny	Gmina Chęciny			AN Rep.A nr 1696/2005
64	działka nr 1238	0,0629	01 Chęciny	Gmina Chęciny			AN Rep.A nr 1713/2005
65	działka nr 1749/2	0,0612	02 Chęciny	Gmina Chęciny			NBN.VII-7413/6/8/98
66	działka nr 1749/1	0,1119	02 Chęciny	Gmina Chęciny			NBN.VII-7413/6/8/98
67	działka nr 853/2	0,0122	02 Chęciny	Gmina Chęciny			NBN.VII-7413/6/8/98
68	działka nr 853/1	0,0134	02 Chęciny	Gmina Chęciny			NBN.VII-7413/6/8/98
69	działka nr 2324	0,0356	02 Chęciny	Gmina Chęciny			NBN.VII-7413/6/14/98
70	działka nr 2326	0,1327	02 Chęciny	Gmina Chęciny			NBN.VII-7413/6/14/98
71	działka nr 2657/4	0,1060	02 Chęciny	Gmina Chęciny			AN Rep.A nr 4578/2004
72	działka nr 2657/5	0,0130	02 Chęciny	Gmina Chęciny			AN Rep.A nr 4578/2004
73	działka nr 2657/6	0,1151	02 Chęciny	Gmina Chęciny			AN Rep.A nr 4578/2004
74	działka nr 1104/1	0,1177	02 Chęciny	Gmina Chęciny			AN Rep.A nr 4514/2004
75	działka nr 742/1	0,2000	3 Korzecko	Gmina Chęciny			SP.III.7729-378/03
76	działka nr 742	0,5900	10 Polichno	Gmina Chęciny			SP.III.7729-378/03
77	działka nr 65/8	0,0300	13 Siedlce	Gmina Chęciny			GG-V-7413/6/40/94
78	działka nr 171/2	0,0421	13 Siedlce	Gmina Chęciny			AN Rep.A nr 1791/2005
79	działka nr 626/2	0,0543	14 Starochęciny	Gmina Chęciny			GG.VIA 7413/6/13/96
80	działka nr 628	0,1300	14 Starochęciny	Gmina Chęciny			GG.VIA-7413/6/3/98
81	działka nr 317/1	0,1782	14 Starochęciny	Gmina Chęciny			GG.VIA 7413/6/13/96
82	działka nr 152/1	0,8891	14 Starochęciny	Gmina Chęciny			SP.III.7729-377/03
83	działka nr 716/1	0,0720	16 Tokarnia	Gmina Chęciny			ABN.IV-7413/6/25/98
84	działka nr 2	0,2300	16 Tokarnia	Gmina Chęciny			WBG-SC-47210/2/79
85	działka nr 23	0,2600	14 Starochęciny	Gmina Chęciny			GG.V-7413/6/48/94
86	działka nr 134/2	2,3700	14 Starochęciny	Gmina Chęciny			GG.VIA-7413/6/18/96
87	działka nr 135/2	0,2600	14 Starochęciny	Gmina Chęciny			GG.VIA-7413/6/17/96
88	działka nr 413/6	0,1500	14 Starochęciny	Gmina Chęciny			GG.V-7413/6/30/95
89	działka nr 374	0,1700	3 Korzecko	Gmina Chęciny			IG.IV.7532.164.2012
90	działka nr 384	0,1900	3 Korzecko	Gmina Chęciny			IG.IV.7532.164.2012
91	działka nr 65	0,1200	3 Korzecko	Gmina Chęciny			IG.IV.7532.164.2012
92	działka nr 739/1	0,0400	3 Korzecko	Gmina Chęciny			IG.IV.7532.164.2012
93	działka 1751/18	0,0113	02 Chęciny	Gmina Chęciny			BDG.III-4/7430/22/06
94	działka nr 1753/11	0,0158	02 Chęciny	Gmina Chęciny			BDG.III-4/7430/22/06
95	działka nr 1754/7	0,0076	02 Chęciny	Gmina Chęciny			AN Rep. A nr
96	działka nr 293/1	0,0319	01 Chęciny	Gmina Chęciny			AN Rep.A nr 611/2012
97	działka nr 2159/4	0,0018	02 Chęciny	Gmina Chęciny			IG.IV.7723-6-3/09
98	działka nr 2159/8	0,0661	02 Chęciny	Gmina Chęciny			IG.IV.7723-6-3/09
99	działka nr 506/15	0,2189	14 Starochęciny	Gmina Chęciny			AN Rep.A nr 2016/2012
	RAZEM	7,4432					


(podpis osoby sporządzającej)

Z up. BURMISTRZA

(podpis Burmistrza) Mariusz Nowak
Burmistrz Gminy i Miasta Chęciny

Lp.	Nazwa mienia komunalnego	Powierzchnia (ha)	Obręb	Własność/Współwłasność	Uzyskane dochody z tego mienia w roku budżetowym 2013		Kod mienia
					Kwota [zł]	Klasyfikacja	
nieruchomość gruntowa - drogi							
100	działka nr 7	0,3000	16 Tokarnia	Gmina Chęciny			WBG-SC-47210/2/79
101	działka nr 15	0,1600	16 Tokarnia	Gmina Chęciny			WBG-SC-47210/2/79
102	działka nr 44	1,0900	16 Tokarnia	Gmina Chęciny			WBG-SC-47210/2/79
103	działka nr 48	0,0400	16 Tokarnia	Gmina Chęciny			WBG-SC-47210/2/79
104	działka nr 50	0,9100	16 Tokarnia	Gmina Chęciny			WBG-SC-47210/2/79
105	działka nr 85	0,3200	16 Tokarnia	Gmina Chęciny			WBG-SC-47210/2/79
106	działka nr 91	0,3800	16 Tokarnia	Gmina Chęciny			WBG-SC-47210/2/79
107	działka nr 107	0,6800	16 Tokarnia	Gmina Chęciny			WBG-SC-47210/2/79
108	działka nr 179	0,0200	16 Tokarnia	Gmina Chęciny			WBG-SC-47210/2/79
109	działka nr 199	0,2900	16 Tokarnia	Gmina Chęciny			WBG-SC-47210/2/79
110	działka nr 200	0,3600	16 Tokarnia	Gmina Chęciny			WBG-SC-47210/2/79
111	działka nr 209	0,0300	16 Tokarnia	Gmina Chęciny			WBG-SC-47210/2/79
112	działka nr 248	0,0800	16 Tokarnia	Gmina Chęciny			WBG-SC-47210/2/79
113	działka nr 261	0,2900	16 Tokarnia	Gmina Chęciny			WBG-SC-47210/2/79
114	działka nr 267	0,1700	16 Tokarnia	Gmina Chęciny			WBG-SC-47210/2/79
115	działka nr 292	0,1800	16 Tokarnia	Gmina Chęciny			WBG-SC-47210/2/79
116	działka nr 315	0,4400	16 Tokarnia	Gmina Chęciny			WBG-SC-47210/2/79
117	działka nr 353	0,0400	16 Tokarnia	Gmina Chęciny			WBG-SC-47210/2/79
118	działka nr 358	0,1000	16 Tokarnia	Gmina Chęciny			WBG-SC-47210/2/79
119	działka nr 378	0,4800	16 Tokarnia	Gmina Chęciny			WBG-SC-47210/2/79
120	działka nr 386	0,1100	16 Tokarnia	Gmina Chęciny			WBG-SC-47210/2/79
121	działka nr 407	0,2500	16 Tokarnia	Gmina Chęciny			WBG-SC-47210/2/79
122	działka nr 422	0,1400	16 Tokarnia	Gmina Chęciny			WBG-SC-47210/2/79
123	działka nr 429	0,8100	16 Tokarnia	Gmina Chęciny			WBG-SC-47210/2/79
124	działka nr 431	0,0300	16 Tokarnia	Gmina Chęciny			WBG-SC-47210/2/79
125	działka nr 507	0,4000	16 Tokarnia	Gmina Chęciny			WBG-SC-47210/2/79
126	działka nr 564	0,4800	16 Tokarnia	Gmina Chęciny			WBG-SC-47210/2/79
127	działka nr 608	0,2300	16 Tokarnia	Gmina Chęciny			WBG-SC-47210/2/79
128	działka nr 635	0,1600	16 Tokarnia	Gmina Chęciny			WBG-SC-47210/2/79
129	działka nr 636	0,0700	16 Tokarnia	Gmina Chęciny			WBG-SC-47210/2/79
130	działka nr 658	0,2100	16 Tokarnia	Gmina Chęciny			WBG-SC-47210/2/79
131	działka nr 668	0,0800	16 Tokarnia	Gmina Chęciny			WBG-SC-47210/2/79
132	działka nr 716/2	0,2480	16 Tokarnia	Gmina Chęciny			WBG-SC-47210/2/79
133	działka nr 735	0,2100	16 Tokarnia	Gmina Chęciny			WBG-SC-47210/2/79
134	działka nr 755	0,4400	16 Tokarnia	Gmina Chęciny			WBG-SC-47210/2/79
135	działka nr 756	0,3200	16 Tokarnia	Gmina Chęciny			WBG-SC-47210/2/79
136	działka nr 767	0,0600	16 Tokarnia	Gmina Chęciny			WBG-SC-47210/2/79
137	działka nr 777	0,1000	16 Tokarnia	Gmina Chęciny			WBG-SC-47210/2/79
138	działka nr 787	0,2500	16 Tokarnia	Gmina Chęciny			WBG-SC-47210/2/79
139	działka nr 788	0,6700	16 Tokarnia	Gmina Chęciny			WBG-SC-47210/2/79
140	działka 733	0,3200	10 Polichno	Gmina Chęciny			IG.IV.7532.6.6.2011
141	działka nr 140	0,0600	3 Korzecko	Gmina Chęciny			IG.IV.7532.164.2012
142	działka nr 214	0,1000	3 Korzecko	Gmina Chęciny			IG.IV.7532.164.2012
143	działka nr 219	0,0500	3 Korzecko	Gmina Chęciny			IG.IV.7532.164.2012
144	działka nr 302	0,3000	3 Korzecko	Gmina Chęciny			IG.IV.7532.164.2012
145	działka nr 303	0,2300	3 Korzecko	Gmina Chęciny			IG.IV.7532.164.2012
146	działka nr 339	0,2900	3 Korzecko	Gmina Chęciny			IG.IV.7532.164.2012
147	działka nr 344	0,1000	3 Korzecko	Gmina Chęciny			IG.IV.7532.164.2012
148	działka nr 358	0,1200	3 Korzecko	Gmina Chęciny			IG.IV.7532.164.2012
149	działka nr 359	0,0700	3 Korzecko	Gmina Chęciny			IG.IV.7532.164.2012
RAZEM:		13,2680					

[Podpis]

(podpis osoby sporządzającej)

Z up. BURMISTRZA

[Podpis]
mgr Mariusz Nowak

Z-ca Burmistrza Gminy i Miasta Chęciny

(podpis Burmistrza)

Arkusz1

Lp.	Nazwa mienia komunalnego	Powierzchnia [ha]	Obręb	Własność/ Współwłasność	Uzyskane dochody z tego mienia w roku budżetowym 2013		Podstawa nabycia prawa
					Kwota [zł]	Klasyfikacja	
nieruchomość gruntowa - drogi							
150	działka nr 806	0,1700	16 Tokarnia	Gmina Chęciny			WBG-SC-47210/2/79
151	działka nr 836	0,1300	16 Tokarnia	Gmina Chęciny			WBG-SC-47210/2/79
152	działka nr 837	0,3600	16 Tokarnia	Gmina Chęciny			WBG-SC-47210/2/79
153	działka nr 905	0,6500	16 Tokarnia	Gmina Chęciny			WBG-SC-47210/2/79
154	działka nr 977	0,4200	16 Tokarnia	Gmina Chęciny			WBG-SC-47210/2/79
155	działka nr 989/2	0,2100	16 Tokarnia	Gmina Chęciny			WBG-SC-47210/2/79
156	działka nr 992	0,0600	16 Tokarnia	Gmina Chęciny			WBG-SC-47210/2/79
157	działka nr 994	0,0500	16 Tokarnia	Gmina Chęciny			WBG-SC-47210/2/79
158	działka nr 1027	0,2900	16 Tokarnia	Gmina Chęciny			WBG-SC-47210/2/79
159	działka nr 1055	0,2400	16 Tokarnia	Gmina Chęciny			WBG-SC-47210/2/79
160	działka nr 1056	0,0200	16 Tokarnia	Gmina Chęciny			WBG-SC-47210/2/79
161	działka nr 1059	0,3200	16 Tokarnia	Gmina Chęciny			WBG-SC-47210/2/79
162	działka nr 1081	0,1600	16 Tokarnia	Gmina Chęciny			WBG-SC-47210/2/79
163	działka nr 1082	0,3800	16 Tokarnia	Gmina Chęciny			WBG-SC-47210/2/79
164	działka nr 1083	0,0600	16 Tokarnia	Gmina Chęciny			WBG-SC-47210/2/79
165	działka nr 1158	0,1000	16 Tokarnia	Gmina Chęciny			WBG-SC-47210/2/79
166	działka nr 1159	0,2800	16 Tokarnia	Gmina Chęciny			WBG-SC-47210/2/79
167	działka nr 1211	0,2700	16 Tokarnia	Gmina Chęciny			WBG-SC-47210/2/79
168	działka nr 1240	0,3900	16 Tokarnia	Gmina Chęciny			WBG-SC-47210/2/79
169	działka nr 1261	0,4700	16 Tokarnia	Gmina Chęciny			WBG-SC-47210/2/79
170	działka nr 1265	0,4500	16 Tokarnia	Gmina Chęciny			WBG-SC-47210/2/79
171	działka nr 1291	0,3000	16 Tokarnia	Gmina Chęciny			WBG-SC-47210/2/79
172	działka nr 1313	0,3600	16 Tokarnia	Gmina Chęciny			WBG-SC-47210/2/79
173	działka nr 1380	0,3800	16 Tokarnia	Gmina Chęciny			WBG-SC-47210/2/79
174	działka nr 1427	0,4500	16 Tokarnia	Gmina Chęciny			WBG-SC-47210/2/79
175	działka nr 1472	0,5000	16 Tokarnia	Gmina Chęciny			WBG-SC-47210/2/79
176	działka nr 1481	0,0600	16 Tokarnia	Gmina Chęciny			WBG-SC-47210/2/79
177	działka nr 1521	0,0900	16 Tokarnia	Gmina Chęciny			WBG-SC-47210/2/79
178	działka nr 1535	0,0900	16 Tokarnia	Gmina Chęciny			WBG-SC-47210/2/79
179	działka nr 1671	0,0800	16 Tokarnia	Gmina Chęciny			WBG-SC-47210/2/79
180	działka nr 637/4	0,8336	01 Chęciny	Gmina Chęciny			WBG-SC-47210/5/82
181	działka nr 1260/2	0,2897	01 Chęciny	Gmina Chęciny			WBG-SC-47210/5/82
182	działka nr 1355	0,9860	01 Chęciny	Gmina Chęciny			SP.III.7729-393/05
183	działka nr 501	1,3529	01 Chęciny	Gmina Chęciny			SP.III.7729-394/05
184	działka nr 131	0,2474	01 Chęciny	Gmina Chęciny			SP.III.7729-392/05
185	działka nr 428	0,1196	01 Chęciny	Gmina Chęciny			SP.III.7729-392/05
186	działka nr 1757/8	0,3624	02 Chęciny	Gmina Chęciny			SP.III.7729-362/05
187	działka nr 1834	0,2342	02 Chęciny	Gmina Chęciny			SP.III.7729-362/05
188	działka nr 1835/2	0,1751	02 Chęciny	Gmina Chęciny			SP.III.7729-362/05
189	działka nr 102	0,1500	12 Skiby	Gmina Chęciny			IG.IV.7532.165.2012
190	działka nr 142	0,4400	12 Skiby	Gmina Chęciny			IG.IV.7532.165.2012
191	działka nr 171	0,1100	12 Skiby	Gmina Chęciny			IG.IV.7532.165.2012
192	działka nr 219	0,2400	12 Skiby	Gmina Chęciny			IG.IV.7532.165.2012
193	działka nr 22	0,0400	12 Skiby	Gmina Chęciny			IG.IV.7532.165.2012
194	działka nr 257	0,2700	12 Skiby	Gmina Chęciny			IG.IV.7532.165.2012
195	działka nr 346	0,1700	12 Skiby	Gmina Chęciny			IG.IV.7532.165.2012
196	działka nr 373	0,1200	12 Skiby	Gmina Chęciny			IG.IV.7532.165.2012
197	działka nr 386	0,3500	12 Skiby	Gmina Chęciny			IG.IV.7532.165.2012
198	działka nr 390	0,2200	12 Skiby	Gmina Chęciny			IG.IV.7532.165.2012
199	działka nr 401	0,3300	12 Skiby	Gmina Chęciny			IG.IV.7532.165.2012
RAZEM:		14,8309					

Z up. BURMISTRZA


mgr Mariusz Nowak
Z-ca Burmistrza Gminy i Miasta Chęciny

(podpis Burmistrza)

M. Machoch
(podpis osoby sporządzającej)

Lp.	Nazwa mienia komunalnego	Powierzchnia [ha]	Obręb	Własność/ Współwłasność	Uzyskane dochody z tego mienia w roku budżetowym 2013		Klasyfikacja
					Kwota [zł]	Klasyfikacja	
nieruchomość gruntowa - drogi							
200	działka nr 214/1	0,0196	01 Chęciny	Gmina Chęciny			RR.VIII.7729-402/05
201	działka nr 214/3	0,0030	01 Chęciny	Gmina Chęciny			RR.VIII.7729-402/05
202	działka nr 171/1	0,3488	01 Chęciny	Gmina Chęciny			SP.III.7729-361/05
203	działka nr 171/2	0,1518	01 Chęciny	Gmina Chęciny			SP.III.7729-361/05
204	działka nr 200/1	0,1020	01 Chęciny	Gmina Chęciny			SP.III.7729-361/05
205	działka nr 325/1	0,0759	01 Chęciny	Gmina Chęciny			SP.III.7729-361/05
206	działka nr 325/4	0,3507	01 Chęciny	Gmina Chęciny			SP.III.7729-361/05
207	działka nr 5044/1	2,3323	01 Chęciny	Gmina Chęciny			SP.III.7729-361/05
208	działka nr 5074	0,4082	01 Chęciny	Gmina Chęciny			SP.III.7729-361/05
209	działka nr 1884	0,0280	02 Chęciny	Gmina Chęciny			SP.III.7729-362/05
210	działka nr 1886/1	0,0670	02 Chęciny	Gmina Chęciny			SP.III.7729-362/05
211	działka nr 1976	0,1760	02 Chęciny	Gmina Chęciny			SP.III.7729-362/05
212	działka nr 1977	0,0607	02 Chęciny	Gmina Chęciny			SP.III.7729-362/05
213	działka nr 1986	0,0324	02 Chęciny	Gmina Chęciny			SP.III.7729-362/05
214	działka nr 2206	0,0552	02 Chęciny	Gmina Chęciny			SP.III.7729-362/05
215	działka nr 2207	0,0483	02 Chęciny	Gmina Chęciny			SP.III.7729-362/05
216	działka nr 1854	0,1643	02 Chęciny	Gmina Chęciny			SP.III.7729-362/05
217	działka nr 1375	1,4900	2 Bolmin	Gmina Chęciny			SP.III.7729-399/05
218	działka nr 1369	0,9600	2 Bolmin	Gmina Chęciny			SP.III.7729-399/05
219	działka nr 1489/2	0,2900	2 Bolmin	Gmina Chęciny			SP.III.7729-401/05
220	działka nr 761/2	0,3500	2 Bolmin	Gmina Chęciny			SP.III.7729-81/06
221	działka nr 343	1,2700	3 Korzecko	Gmina Chęciny			SP.III.7729-397/05
222	działka nr 120	1,2800	5 Łukowa	Gmina Chęciny			SP.III.7729-400/05
223	działka nr 336	0,2200	8 Ostrów	Gmina Chęciny			SP.III.7729-402/06
224	działka nr 298	0,9700	8 Ostrów	Gmina Chęciny			SP.III.7729-402/06
225	działka nr 236	0,0600	8 Ostrów	Gmina Chęciny			SP.III.7729-361/05
226	działka nr 892/2	0,8926	8 Ostrów	Gmina Chęciny			IG.X.7729-86/06
227	działka nr 758	0,1900	10 Polichno	Gmina Chęciny			SP.III.7729-395/05
228	działka nr 759	0,5600	10 Polichno	Gmina Chęciny			SP.III.7729-395/05
229	działka nr 696	0,4700	10 Polichno	Gmina Chęciny			SP.III.7729-395/05
230	działka nr 1624/6	0,1353	16 Tokarnia	Gmina Chęciny			GG.VIA-7413/6/16/96
231	działka nr 112	0,6400	17 Wojkowiec	Gmina Chęciny			SP.III.7729-396/05
232	działka nr 41	0,0300	17 Wojkowiec	Gmina Chęciny			SP.III.7729-396/05
233	działka nr 662	0,2600	18 Wolica	Gmina Chęciny			SP.III.7729-398/05
234	działka nr 653	0,1600	18 Wolica	Gmina Chęciny			SP.III.7729-398/05
235	działka nr 404	1,1000	18 Wolica	Gmina Chęciny			SP.III.7729-398/05
236	działka nr 1836	0,0585	02 Chęciny	Gmina Chęciny			SP.III.7729-362/05
237	działka nr 419	0,1100	12 Skiby	Gmina Chęciny			IG.IV.7532.165.2012
238	działka nr 458	0,0600	12 Skiby	Gmina Chęciny			IG.IV.7532.165.2012
239	działka nr 459	0,0800	12 Skiby	Gmina Chęciny			IG.IV.7532.165.2012
240	działka nr 46	0,1500	12 Skiby	Gmina Chęciny			IG.IV.7532.165.2012
241	działka nr 491	0,2000	12 Skiby	Gmina Chęciny			IG.IV.7532.165.2012
242	działka nr 505	0,2600	12 Skiby	Gmina Chęciny			IG.IV.7532.165.2012
243	działka nr 510	0,1300	12 Skiby	Gmina Chęciny			IG.IV.7532.165.2012
244	działka nr 571	0,1500	12 Skiby	Gmina Chęciny			IG.IV.7532.165.2012
245	działka nr 591	0,1200	12 Skiby	Gmina Chęciny			IG.IV.7532.165.2012
246	działka nr 663/1	0,4500	12 Skiby	Gmina Chęciny			IG.IV.7532.165.2012
247	działka nr 666	0,2900	12 Skiby	Gmina Chęciny			IG.IV.7532.165.2012
248	działka nr 721	0,2100	12 Skiby	Gmina Chęciny			IG.IV.7532.165.2012
249	działka nr 724	0,2200	12 Skiby	Gmina Chęciny			IG.IV.7532.165.2012
	RAZEM	18,2406					


(podpis osoby sporządzającej)

Z up. BURMISTRZA

mgr Mariusz Głowacki
Z-ca Burmistrza Gminy Chęciny

Arkusz 1

Lp.	Nazwa mienia komunalnego	Powierzchnia [ha]	Obręb	Własność/ Współwłasność	Uzyskane dochody z tego mienia w roku budżetowym 2013		Podstawa nabycia prawa
					Kwota [zł]	Klasyfikacja	
nieruchomość gruntowa - drogi							
250	działka nr 2370/17	0,2837	01 Chęciny	Gmina Chęciny			BDG.III 4/7430/1/06
251	działka nr 2338/1	0,0738	01 Chęciny	Gmina Chęciny			BDG.III 4/7430/1/06
252	działka nr 2370/1	0,0231	01 Chęciny	Gmina Chęciny			BDG.III 4/7430/1/06
253	działka nr 2338/9	0,0264	01 Chęciny	Gmina Chęciny			BDG.III 4/7430/1/06
254	działka nr 1760/10	0,0146	02 Chęciny	Gmina Chęciny			AN Rep.A nr 2059/2006
255	działka nr 1759/9	0,0146	02 Chęciny	Gmina Chęciny			AN Rep.A nr 581/2008
256	działka nr 1756/10	0,0322	02 Chęciny	Gmina Chęciny			AN Rep.A nr 646/2008
257	działka nr 1763/1	0,0113	02 Chęciny	Gmina Chęciny			AN Rep.A nr 652/2008
258	działka nr 1755/12	0,0206	02 Chęciny	Gmina Chęciny			AN Rep.A nr 2078/2008
259	działka nr 1758/11	0,0289	02 Chęciny	Gmina Chęciny			AN Rep.A nr 2959/2008
260	działka nr 1813/5	0,2688	02 Chęciny	Gmina Chęciny			IG.X.7729-99/08
261	działka nr 1968	1,8100	2 Bolmin	Gmina Chęciny			AN Rep.A nr 8526/2008
262	działka nr 124	0,4900	5 Łukowa	Gmina Chęciny			IG.X-7729-80/06
263	działka nr 146/2	0,0802	5 Łukowa	Gmina Chęciny			IG.X-7729-80/06
264	działka nr 180	0,3500	5 Łukowa	Gmina Chęciny			IG.X-7729-80/06
265	działka nr 837	0,0800	8 Ostrów	Gmina Chęciny			IG.X-7729-86/06
266	działka nr 1007	0,2600	8 Ostrów	Gmina Chęciny			IG.X-7729-86/06
267	działka nr 838/1	0,1280	8 Ostrów	Gmina Chęciny			IG.X-7729-86/06
268	działka nr 669/2	0,4700	9 Podpolichno	Gmina Chęciny			IG.X-7729-391/05
269	działka nr 670/1	0,3400	9 Podpolichno	Gmina Chęciny			IG.X-7729-391/05
270	działka nr 704	0,8500	9 Podpolichno	Gmina Chęciny			IG.X-7729-391/05
271	działka nr 706	0,0600	9 Podpolichno	Gmina Chęciny			IG.X-7729-391/05
272	działka nr 707/2	0,5400	9 Podpolichno	Gmina Chęciny			IG.X-7729-391/05
273	działka nr 677/10	0,1757	12 Skiby	Gmina Chęciny			GNOŚR-V.7430/23/07
274	działka nr 677/14	0,0707	12 Skiby	Gmina Chęciny			GNOŚR-V.7430/23/07
275	działka nr 677/24	0,4106	12 Skiby	Gmina Chęciny			GNOŚR-V.7430/23/07
276	działka nr 677/31	0,1164	12 Skiby	Gmina Chęciny			GNOŚR-V.7430/23/07
277	działka nr 677/55	0,2826	12 Skiby	Gmina Chęciny			GNOŚR-V.7430/23/07
278	działka nr 677/57	0,1549	12 Skiby	Gmina Chęciny			GNOŚR-V.7430/23/07
279	działka nr 698/3	0,0166	12 Skiby	Gmina Chęciny			GNOŚR-V.7430/23/07
280	działka nr 698/11	0,1403	12 Skiby	Gmina Chęciny			GNOŚR-V.7430/23/07
281	działka nr 698/20	0,0784	12 Skiby	Gmina Chęciny			GNOŚR-V.7430/23/07
282	działka nr 699/18	0,0190	12 Skiby	Gmina Chęciny			GNOŚR-V.7430/23/07
283	działka nr 699/3	0,0075	12 Skiby	Gmina Chęciny			GNOŚR-V.7430/23/07
284	działka nr 699/7	0,0817	12 Skiby	Gmina Chęciny			GNOŚR-V.7430/23/07
285	działka nr 699/12	0,0279	12 Skiby	Gmina Chęciny			GNOŚR-V.7430/23/07
286	działka nr 699/13	0,0284	12 Skiby	Gmina Chęciny			GNOŚR-V.7430/23/07
287	działka nr 700/1	0,0512	12 Skiby	Gmina Chęciny			GNOŚR-V.7430/23/07
288	działka nr 700/2	0,0574	12 Skiby	Gmina Chęciny			GNOŚR-V.7430/23/07
289	działka nr 654/1	0,0398	18 Wolica	Gmina Chęciny			AN Rep.A nr 1462/2006
290	działka nr 45/44	0,0562	14 Starochęciny	Gmina Chęciny			BGD.III-4/7430/16/05
291	działka nr 45/56	0,0818	14 Starochęciny	Gmina Chęciny			BGD.III-4/7430/16/05
292	działka nr 45/144	0,7885	14 Starochęciny	Gmina Chęciny			BGD.III-4/7430/16/05
293	działka nr 45/145	0,2667	14 Starochęciny	Gmina Chęciny			BGD.III-4/7430/16/05
294	działka nr 45/146	0,3863	14 Starochęciny	Gmina Chęciny			BGD.III-4/7430/16/05
295	działka nr 45/147	0,3585	14 Starochęciny	Gmina Chęciny			BGD.III-4/7430/16/05
296	działka nr 45/148	0,5033	14 Starochęciny	Gmina Chęciny			BGD.III-4/7430/16/05
297	działka nr 45/149	1,0828	14 Starochęciny	Gmina Chęciny			BGD.III-4/7430/16/05
298	działka nr 133/12	0,0862	14 Starochęciny	Gmina Chęciny			AN Rep.A nr 6532/2011
299	działka nr 133/19	0,1974	14 Starochęciny	Gmina Chęciny			AN Rep.A nr 6542/2011
300	działka nr 3600/127	0,1829	01 Chęciny	Gmina Chęciny			GP.V.7413/978/91
301	działka nr 22	0,3500	14 Starochęciny	Gmina Chęciny			GG.V-7413/6/48/94
RAZEM:		12,3559					

M. Kuchta
(podpis osoby sporządzającej)

Z up. BURMISTRZA
M. Kuchta
mgr Mariusz Kuchta
Z (podpis Burmistrza) Miasta Chęciny

Lp.	Nazwa mienia komunalnego	Powierzchnia [ha]	Obręb	Własność/ Współwłasność	Uzyskane dochody z tego mienia w roku budżetowym 2013		Podstawa nabycia prawa własności
					Kwota [zł]	Klasyfikacja	
nieruchomość gruntowa - drogi							
302	działka nr 1157	0,7658	02 Chęciny	Gmina Chęciny			IG.X.7729-231/08
303	działka nr 1813/1	0,0502	02 Chęciny	Gmina Chęciny			IG.X.7729-231/08
304	działka nr 1813/3	0,4433	02 Chęciny	Gmina Chęciny			IG.X.7729-231/08
305	działka nr 2204	0,1045	02 Chęciny	Gmina Chęciny			IG.X.7729-231/08
306	działka nr 2205	0,2164	02 Chęciny	Gmina Chęciny			IG.X.7729-231/08
307	działka nr 2202	0,0716	02 Chęciny	Gmina Chęciny			IG.X.7729-231/08
308	działka nr 26	0,0600	4 Lipowica	Gmina Chęciny			IG.IV.7723-6-5/08
309	działka nr 49	0,8600	4 Lipowica	Gmina Chęciny			IG.IV.7723-6-5/08
310	działka nr 72	0,2700	4 Lipowica	Gmina Chęciny			IG.IV.7723-6-5/08
311	działka nr 108	0,2600	4 Lipowica	Gmina Chęciny			IG.IV.7723-6-5/08
312	działka nr 148	0,4700	4 Lipowica	Gmina Chęciny			IG.IV.7723-6-5/08
313	działka nr 149	0,5000	4 Lipowica	Gmina Chęciny			IG.IV.7723-6-5/08
314	działka nr 187	0,5200	4 Lipowica	Gmina Chęciny			IG.IV.7723-6-5/08
315	działka nr 258	0,1300	4 Lipowica	Gmina Chęciny			IG.IV.7723-6-5/08
316	działka nr 260	0,7400	4 Lipowica	Gmina Chęciny			IG.IV.7723-6-5/08
317	działka nr 312	0,1300	4 Lipowica	Gmina Chęciny			IG.IV.7723-6-5/08
318	działka nr 315	0,6300	4 Lipowica	Gmina Chęciny			IG.IV.7723-6-5/08
319	działka nr 342	0,0400	4 Lipowica	Gmina Chęciny			IG.IV.7723-6-5/08
20	działka nr 345	0,8600	4 Lipowica	Gmina Chęciny			IG.IV.7723-6-5/08
321	działka nr 387	0,6100	4 Lipowica	Gmina Chęciny			IG.IV.7723-6-5/08
322	działka nr 389	0,4300	4 Lipowica	Gmina Chęciny			IG.IV.7723-6-5/08
323	działka nr 409	0,1000	4 Lipowica	Gmina Chęciny			IG.IV.7723-6-5/08
324	działka nr 422	0,4400	4 Lipowica	Gmina Chęciny			IG.IV.7723-6-5/08
325	działka nr 434	0,0700	4 Lipowica	Gmina Chęciny			IG.IV.7723-6-5/08
326	działka nr 444	0,3300	4 Lipowica	Gmina Chęciny			IG.IV.7723-6-5/08
327	działka nr 472	0,0300	4 Lipowica	Gmina Chęciny			IG.IV.7723-6-5/08
328	działka nr 515	0,0900	4 Lipowica	Gmina Chęciny			IG.IV.7723-6-5/08
329	działka nr 516	0,0400	4 Lipowica	Gmina Chęciny			IG.IV.7723-6-5/08
330	działka nr 700/13	0,2658	12 Skiby	Gmina Chęciny			GNOŚR-V.7430/23/07
331	działka nr 700/14	0,1346	12 Skiby	Gmina Chęciny			GNOŚR-V.7430/23/07
332	działka nr 700/28	0,1274	12 Skiby	Gmina Chęciny			GNOŚR-V.7430/23/07
333	działka nr 700/29	0,0176	12 Skiby	Gmina Chęciny			GNOŚR-V.7430/23/07
334	działka nr 7	0,0800	18 Wolica	Gmina Chęciny			IG.IV.7723-6-9/08
335	działka nr 8	0,0800	18 Wolica	Gmina Chęciny			IG.IV.7723-6-9/08
336	działka nr 19	0,3900	18 Wolica	Gmina Chęciny			IG.IV.7723-6-9/08
337	działka nr 20	0,0300	18 Wolica	Gmina Chęciny			IG.IV.7723-6-9/08
338	działka nr 69	0,0900	18 Wolica	Gmina Chęciny			IG.IV.7723-6-9/08
339	działka nr 71	0,1600	18 Wolica	Gmina Chęciny			IG.IV.7723-6-9/08
340	działka nr 81	1,1300	18 Wolica	Gmina Chęciny			IG.IV.7723-6-9/08
341	działka nr 83	0,1500	18 Wolica	Gmina Chęciny			IG.IV.7723-6-9/08
342	działka nr 734	0,3300	10 Polichno	Gmina Chęciny			IG.IV.7532.6.6.2011
343	działka nr 735	1,5300	10 Polichno	Gmina Chęciny			IG.IV.7532.6.6.2011
344	działka nr 736	0,2800	10 Polichno	Gmina Chęciny			IG.IV.7532.6.6.2011
345	działka nr 737	0,3900	10 Polichno	Gmina Chęciny			IG.IV.7532.6.6.2011
346	działka nr 738	0,3900	10 Polichno	Gmina Chęciny			IG.IV.7532.6.6.2011
347	działka nr 741	0,3900	10 Polichno	Gmina Chęciny			IG.IV.7532.6.6.2011
348	działka nr 751	0,0400	10 Polichno	Gmina Chęciny			IG.IV.7532.6.6.2011
349	działka nr 760	0,0700	10 Polichno	Gmina Chęciny			IG.IV.7532.6.6.2011
350	działka nr 761	0,0700	10 Polichno	Gmina Chęciny			IG.IV.7532.6.6.2011
351	działka nr 45/4	0,6537	14 Staroheciny	Gmina Chęciny			BGD.III-4/7430/16/05
352	działka nr 45/6	0,6388	14 Staroheciny	Gmina Chęciny			BGD.III-4/7430/16/05
RAZEM:		16,6997					


(podpis osoby sporządzającej)

Z up. BURMISTRZA

mgr Mariusz Nowak
Z-ca (podpis Burmistrza)

Arkusz1


Lp.	Nazwa mienia komunalnego	Powierzchnia [ha]	Obręb	Własność/ Współwłasność	Uzyskane dochody z tego mienia w roku budżetowym 2013		Podstawa nabycia prawa
					Kwota [zł]	Klasyfikacja	
nieruchomość gruntowa - drogi							
353	działka nr 118	0,1500	18 Wolica	Gmina Chęciny			IG.IV.7723-6-9/08
354	działka nr 151	0,0800	18 Wolica	Gmina Chęciny			IG.IV.7723-6-9/08
355	działka nr 152	0,1200	18 Wolica	Gmina Chęciny			IG.IV.7723-6-9/08
356	działka nr 182	0,7200	18 Wolica	Gmina Chęciny			IG.IV.7723-6-9/08
357	działka nr 205	0,3500	18 Wolica	Gmina Chęciny			IG.IV.7723-6-9/08
358	działka nr 234	0,0200	18 Wolica	Gmina Chęciny			IG.IV.7723-6-9/08
359	działka nr 235	0,3800	18 Wolica	Gmina Chęciny			IG.IV.7723-6-9/08
360	działka nr 238	0,0400	18 Wolica	Gmina Chęciny			IG.IV.7723-6-9/08
361	działka nr 264	0,5500	18 Wolica	Gmina Chęciny			IG.IV.7723-6-9/08
362	działka nr 275	0,0200	18 Wolica	Gmina Chęciny			IG.IV.7723-6-9/08
363	działka nr 291	0,0600	18 Wolica	Gmina Chęciny			IG.IV.7723-6-9/08
364	działka nr 308	0,0300	18 Wolica	Gmina Chęciny			IG.IV.7723-6-9/08
365	działka nr 350	0,4500	18 Wolica	Gmina Chęciny			IG.IV.7723-6-9/08
366	działka nr 356	0,0300	18 Wolica	Gmina Chęciny			IG.IV.7723-6-9/08
367	działka nr 378	0,2100	18 Wolica	Gmina Chęciny			IG.IV.7723-6-9/08
368	działka nr 400	0,0600	18 Wolica	Gmina Chęciny			IG.IV.7723-6-9/08
369	działka nr 407	0,0300	18 Wolica	Gmina Chęciny			IG.IV.7723-6-9/08
370	działka nr 415	0,2000	18 Wolica	Gmina Chęciny			IG.IV.7723-6-9/08
371	działka nr 429	0,0400	18 Wolica	Gmina Chęciny			IG.IV.7723-6-9/08
372	działka nr 438	0,1200	18 Wolica	Gmina Chęciny			IG.IV.7723-6-9/08
373	działka nr 441/4	0,0300	18 Wolica	Gmina Chęciny			IG.IV.7723-6-9/08
374	działka nr 455	0,0800	18 Wolica	Gmina Chęciny			IG.IV.7723-6-9/08
375	działka nr 457	0,1500	18 Wolica	Gmina Chęciny			IG.IV.7723-6-9/08
376	działka nr 461	0,0600	18 Wolica	Gmina Chęciny			IG.IV.7723-6-9/08
377	działka nr 469	0,1500	18 Wolica	Gmina Chęciny			IG.IV.7723-6-9/08
378	działka nr 478	0,2000	18 Wolica	Gmina Chęciny			IG.IV.7723-6-9/08
379	działka nr 495/5	0,0500	18 Wolica	Gmina Chęciny			IG.IV.7723-6-9/08
380	działka nr 507	0,1400	18 Wolica	Gmina Chęciny			IG.IV.7723-6-9/08
381	działka nr 516	0,0300	18 Wolica	Gmina Chęciny			IG.IV.7723-6-9/08
382	działka nr 518	0,0200	18 Wolica	Gmina Chęciny			IG.IV.7723-6-9/08
383	działka nr 525	0,0500	18 Wolica	Gmina Chęciny			IG.IV.7723-6-9/08
384	działka nr 532	0,0200	18 Wolica	Gmina Chęciny			IG.IV.7723-6-9/08
385	działka nr 556	0,1400	18 Wolica	Gmina Chęciny			IG.IV.7723-6-9/08
386	działka nr 565	0,2200	18 Wolica	Gmina Chęciny			IG.IV.7723-6-9/08
387	działka nr 571	0,0500	18 Wolica	Gmina Chęciny			IG.IV.7723-6-9/08
388	działka nr 572	0,0200	18 Wolica	Gmina Chęciny			IG.IV.7723-6-9/08
389	działka nr 594	0,2100	18 Wolica	Gmina Chęciny			IG.IV.7723-6-9/08
390	działka nr 604	0,1500	18 Wolica	Gmina Chęciny			IG.IV.7723-6-9/08
391	działka nr 519/4	0,1554	2 Bolmin	Gmina Chęciny			AN Rep.A nr 2330/2011
392	działka nr 576/2	0,2070	01 Chęciny	Gmina Chęciny			WBG-SC-47210/5/82
393	działka nr 800/1	0,1335	01 Chęciny	Gmina Chęciny			WBG-SC-47210/5/82
394	działka nr 318/15	0,1271	01 Chęciny	Gmina Chęciny			WBG-SC-47210/5/82
395	działka nr 1714/59	0,6934	02 Chęciny	Gmina Chęciny			IG.IV.7723-6-1/10
396	działka nr 1811	0,1215	02 Chęciny	Gmina Chęciny			IG.IV.7723-6-5/10
397	działka nr 1812	0,0548	02 Chęciny	Gmina Chęciny			IG.IV.7723-6-5/10
398	działka nr 1870	0,0633	02 Chęciny	Gmina Chęciny			IG.IV.7723-6-4/10
399	działka nr 692	0,5000	10 Polichno	Gmina Chęciny			IG.IV.7532.6.6.2011
400	działka nr 693	0,3200	10 Polichno	Gmina Chęciny			IG.IV.7532.6.6.2011
401	działka nr 694	2,5400	10 Polichno	Gmina Chęciny			IG.IV.7532.6.6.2011
402	działka nr 697	0,3400	10 Polichno	Gmina Chęciny			IG.IV.7532.6.6.2011
403	działka nr 698	0,1900	10 Polichno	Gmina Chęciny			IG.IV.7532.6.6.2011
RAZEM:		10,8760					


M. Kuchta
(podpis osoby sporządzającej)

Z up. BURMISTRZA
M. Nowicki
mgr Mariusz Nowicki
Z-ca Burmistrza Gminy i Miasta Chęciny
(podpis Burmistrza)

Arkusz1

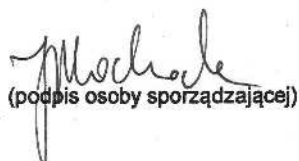
Lp.	Nazwa mienia komunalnego	Powierzchnia [ha]	Obręb	Własność/ Współwłasność	Uzyskane dochody z tego mienia w roku budżetowym 2013		Podstawa nabycia prawa
					Kwota [zł]	Klasyfikacja	
nieruchomość gruntowa - drogi							
404	działka nr 673	0,1400	18 Wolica	Gmina Chęciny			IG.IV.7723-6-9/08
405	działka nr 687	0,1400	18 Wolica	Gmina Chęciny			IG.IV.7723-6-9/08
406	działka nr 30	0,2300	13 Siedlce	Gmina Chęciny			IG.IV.7723-6-8/08
407	działka nr 31	0,1800	13 Siedlce	Gmina Chęciny			IG.IV.7723-6-8/08
408	działka nr 50	0,1600	13 Siedlce	Gmina Chęciny			IG.IV.7723-6-8/08
409	działka nr 80	0,0900	13 Siedlce	Gmina Chęciny			IG.IV.7723-6-8/08
410	działka nr 81	1,1100	13 Siedlce	Gmina Chęciny			IG.IV.7723-6-8/08
411	działka nr 86	0,6200	13 Siedlce	Gmina Chęciny			IG.IV.7723-6-8/08
412	działka nr 123	0,2500	13 Siedlce	Gmina Chęciny			IG.IV.7723-6-8/08
413	działka nr 145	0,0700	13 Siedlce	Gmina Chęciny			IG.IV.7723-6-8/08
414	działka nr 160	0,0500	13 Siedlce	Gmina Chęciny			IG.IV.7723-6-8/08
415	działka nr 161	0,9200	13 Siedlce	Gmina Chęciny			IG.IV.7723-6-8/08
416	działka nr 163	0,1900	13 Siedlce	Gmina Chęciny			IG.IV.7723-6-8/08
417	działka nr 172	0,1100	13 Siedlce	Gmina Chęciny			IG.IV.7723-6-8/08
418	działka nr 173	0,3600	13 Siedlce	Gmina Chęciny			IG.IV.7723-6-8/08
419	działka nr 207	0,1600	13 Siedlce	Gmina Chęciny			IG.IV.7723-6-8/08
420	działka nr 242	0,5300	13 Siedlce	Gmina Chęciny			IG.IV.7723-6-8/08
421	działka nr 247	0,5300	13 Siedlce	Gmina Chęciny			IG.IV.7723-6-8/08
422	działka nr 257	0,1900	13 Siedlce	Gmina Chęciny			IG.IV.7723-6-8/08
423	działka nr 268	0,1300	13 Siedlce	Gmina Chęciny			IG.IV.7723-6-8/08
424	działka nr 295	0,2000	13 Siedlce	Gmina Chęciny			IG.IV.7723-6-8/08
425	działka nr 322	0,2900	13 Siedlce	Gmina Chęciny			IG.IV.7723-6-8/08
426	działka nr 332	0,3200	13 Siedlce	Gmina Chęciny			IG.IV.7723-6-8/08
427	działka nr 339	0,7300	13 Siedlce	Gmina Chęciny			IG.IV.7723-6-8/08
428	działka nr 340	0,1000	13 Siedlce	Gmina Chęciny			IG.IV.7723-6-8/08
429	działka nr 348	0,1600	13 Siedlce	Gmina Chęciny			IG.IV.7723-6-8/08
430	działka nr 371	0,6500	13 Siedlce	Gmina Chęciny			IG.IV.7723-6-8/08
431	działka nr 399	0,0900	13 Siedlce	Gmina Chęciny			IG.IV.7723-6-8/08
432	działka nr 6	0,3800	17 Wojkowiec	Gmina Chęciny			IG.IV.7723-6-6/08
433	działka nr 7	0,2400	17 Wojkowiec	Gmina Chęciny			IG.IV.7723-6-6/08
434	działka nr 28	0,4500	17 Wojkowiec	Gmina Chęciny			IG.IV.7723-6-6/08
435	działka nr 43	0,0800	17 Wojkowiec	Gmina Chęciny			IG.IV.7723-6-6/08
436	działka nr 51	0,0600	17 Wojkowiec	Gmina Chęciny			IG.IV.7723-6-6/08
437	działka nr 52	0,9200	17 Wojkowiec	Gmina Chęciny			IG.IV.7723-6-6/08
438	działka nr 53	0,8400	17 Wojkowiec	Gmina Chęciny			IG.IV.7723-6-6/08
439	działka nr 73	0,2900	17 Wojkowiec	Gmina Chęciny			IG.IV.7723-6-6/08
440	działka nr 81	0,2600	17 Wojkowiec	Gmina Chęciny			IG.IV.7723-6-6/08
441	działka nr 164	0,4200	17 Wojkowiec	Gmina Chęciny			IG.IV.7723-6-6/08
442	działka nr 2	0,0800	14 Starochęciny	Gmina Chęciny			IG.IV.7723-6-7/08
443	działka nr 9	0,1700	14 Starochęciny	Gmina Chęciny			IG.IV.7723-6-7/08
444	działka nr 699	0,3100	10 Polichno	Gmina Chęciny			IG.IV.7532.6.6.2011
445	działka nr 700	0,1100	10 Polichno	Gmina Chęciny			IG.IV.7532.6.6.2011
446	działka nr 704	0,1600	10 Polichno	Gmina Chęciny			IG.IV.7532.6.6.2011
447	działka nr 705	0,3600	10 Polichno	Gmina Chęciny			IG.IV.7532.6.6.2011
448	działka nr 706/1	0,0700	10 Polichno	Gmina Chęciny			IG.IV.7532.6.6.2011
449	działka nr 706/2	0,1100	10 Polichno	Gmina Chęciny			IG.IV.7532.6.6.2011
450	działka nr 707	0,1700	10 Polichno	Gmina Chęciny			IG.IV.7532.6.6.2011
451	działka nr 709	0,1800	10 Polichno	Gmina Chęciny			IG.IV.7532.6.6.2011
452	działka nr 710/1	0,0600	10 Polichno	Gmina Chęciny			IG.IV.7532.6.6.2011
453	działka nr 710/2	0,1200	10 Polichno	Gmina Chęciny			IG.IV.7532.6.6.2011
454	działka nr 712	0,3300	10 Polichno	Gmina Chęciny			IG.IV.7532.6.6.2011
RAZEM:		14,8700					



(podpis osoby sporządzającej)

Z up/BURMISTRZA

mgr Mariusz Nowak
(podpis Burmistrza) Izba Gminow i Miasta Chęciny

Arkusz1

Lp.	Nazwa mienia komunalnego	Powierzchnia [ha]	Obręb	Własność/ Współwłasność	Uzyskane dochody z tego mienia w roku budżetowym 2013		Podstawa imiennej prawa
					Kwota [zł]	Klasyfikacja	
nieruchomość gruntowa - drogi							
455	działka nr 10	0,0100	14 Starochęciny	Gmina Chęciny			IG.IV.7723-6-7/08
456	działka nr 21	0,1400	14 Starochęciny	Gmina Chęciny			IG.IV.7723-6-7/08
457	działka nr 36	0,2400	14 Starochęciny	Gmina Chęciny			IG.IV.7723-6-7/08
458	działka nr 37	0,2200	14 Starochęciny	Gmina Chęciny			IG.IV.7723-6-7/08
459	działka nr 47	0,3700	14 Starochęciny	Gmina Chęciny			IG.IV.7723-6-7/08
460	działka nr 49	1,0500	14 Starochęciny	Gmina Chęciny			IG.IV.7723-6-7/08
461	działka nr 51	0,4300	14 Starochęciny	Gmina Chęciny			IG.IV.7723-6-7/08
462	działka nr 94/1	0,1987	14 Starochęciny	Gmina Chęciny			IG.IV.7723-6-7/08
463	działka nr 94/2	0,3213	14 Starochęciny	Gmina Chęciny			IG.IV.7723-6-7/08
464	działka nr 126	0,1300	14 Starochęciny	Gmina Chęciny			IG.IV.7723-6-7/08
465	działka nr 148	0,0800	14 Starochęciny	Gmina Chęciny			IG.IV.7723-6-7/08
466	działka nr 218	0,1400	14 Starochęciny	Gmina Chęciny			IG.IV.7723-6-7/08
467	działka nr 264	0,5500	14 Starochęciny	Gmina Chęciny			IG.IV.7723-6-7/08
468	działka nr 331	0,3600	14 Starochęciny	Gmina Chęciny			IG.IV.7723-6-7/08
469	działka nr 396	0,6600	14 Starochęciny	Gmina Chęciny			IG.IV.7723-6-7/08
470	działka nr 410	0,0700	14 Starochęciny	Gmina Chęciny			IG.IV.7723-6-7/08
471	działka nr 457	0,2000	14 Starochęciny	Gmina Chęciny			IG.IV.7723-6-7/08
472	działka nr 458	0,5500	14 Starochęciny	Gmina Chęciny			IG.IV.7723-6-7/08
473	działka nr 496	1,2100	14 Starochęciny	Gmina Chęciny			IG.IV.7723-6-7/08
474	działka nr 498	0,2100	14 Starochęciny	Gmina Chęciny			IG.IV.7723-6-7/08
475	działka nr 515	0,3300	14 Starochęciny	Gmina Chęciny			IG.IV.7723-6-7/08
476	działka nr 518	0,2200	14 Starochęciny	Gmina Chęciny			IG.IV.7723-6-7/08
477	działka nr 579	0,7100	14 Starochęciny	Gmina Chęciny			IG.IV.7723-6-7/08
478	działka nr 624	0,1900	14 Starochęciny	Gmina Chęciny			IG.IV.7723-6-7/08
479	działka nr 629/1	0,1476	14 Starochęciny	Gmina Chęciny			IG.IV.7723-6-7/08
480	działka nr 629/2	0,1124	14 Starochęciny	Gmina Chęciny			IG.IV.7723-6-7/08
481	działka nr 1	1,8700	7 Mosty	Gmina Chęciny			G.7420/67/87
482	działka nr 5	0,4800	7 Mosty	Gmina Chęciny			G.7420/67/87
483	działka nr 28	0,4300	7 Mosty	Gmina Chęciny			G.7420/67/87
484	działka nr 30	0,6400	7 Mosty	Gmina Chęciny			G.7420/67/87
485	działka nr 42/3	0,3600	7 Mosty	Gmina Chęciny			G.7420/67/87
486	działka nr 46	0,5400	7 Mosty	Gmina Chęciny			G.7420/67/87
487	działka nr 59	0,2100	7 Mosty	Gmina Chęciny			G.7420/67/87
488	działka nr 91	0,1400	7 Mosty	Gmina Chęciny			G.7420/67/87
489	działka nr 92	0,3200	7 Mosty	Gmina Chęciny			G.7420/67/87
490	działka nr 107	0,5200	7 Mosty	Gmina Chęciny			G.7420/67/87
491	działka nr 110	0,2700	7 Mosty	Gmina Chęciny			G.7420/67/87
492	działka nr 140	0,1200	7 Mosty	Gmina Chęciny			G.7420/67/87
493	działka nr 141	0,3500	7 Mosty	Gmina Chęciny			G.7420/67/87
494	działka nr 183	0,2100	7 Mosty	Gmina Chęciny			G.7420/67/87
495	działka nr 626	0,0600	18 Wolica	Gmina Chęciny			IG.IV.7723-6-9/08
496	działka nr 637	0,1100	18 Wolica	Gmina Chęciny			IG.IV.7723-6-9/08
497	działka nr 713	0,1400	10 Polichno	Gmina Chęciny			IG.IV.7532.6.6.2011
498	działka nr 714	0,2800	10 Polichno	Gmina Chęciny			IG.IV.7532.6.6.2011
499	działka nr 716	0,5000	10 Polichno	Gmina Chęciny			IG.IV.7532.6.6.2011
500	działka nr 717	0,5400	10 Polichno	Gmina Chęciny			IG.IV.7532.6.6.2011
501	działka nr 718	0,3400	10 Polichno	Gmina Chęciny			IG.IV.7532.6.6.2011
502	działka nr 719	0,0700	10 Polichno	Gmina Chęciny			IG.IV.7532.6.6.2011
503	działka nr 720	0,1800	10 Polichno	Gmina Chęciny			IG.IV.7532.6.6.2011
	RAZEM	17,5300					


(podpis osoby sporządzającej)

Z up. BURMISTRZA

Z-ca Burmistrza Gminy i Miasta Chęciny
(podpis Burmistrza)

Lp.	Nazwa mienia komunalnego	Powierzchnia [ha]	Obręb	Własność/ Współwłasność	Uzyskane dochody z tego mienia w roku budżetowym 2013		Podstawa prawna
					Kwota [zł]	Klasyfikacja	
nieruchomość gruntowa - drogi							
504	działka nr 190/1*	0,1800	7 Mosty	Gmina Chęciny			G.7420/67/87
505	działka nr 192	0,7300	7 Mosty	Gmina Chęciny			G.7420/67/87
506	działka nr 200	0,4000	7 Mosty	Gmina Chęciny			G.7420/67/87
507	działka nr 214	0,2300	7 Mosty	Gmina Chęciny			G.7420/67/87
508	działka nr 215	0,0800	7 Mosty	Gmina Chęciny			G.7420/67/87
509	działka nr 217	0,2600	7 Mosty	Gmina Chęciny			G.7420/67/87
510	działka nr 219	0,2900	7 Mosty	Gmina Chęciny			G.7420/67/87
511	działka nr 229	1,0600	7 Mosty	Gmina Chęciny			G.7420/67/87
512	działka nr 230	0,0900	7 Mosty	Gmina Chęciny			G.7420/67/87
513	działka nr 74	0,2636	01 Chęciny	Gmina Chęciny			WBG-SC-47210/5/82
514	działka nr 95/2	0,3458	01 Chęciny	Gmina Chęciny			WBG-SC-47210/5/82
515	działka nr 111/3	0,2719	01 Chęciny	Gmina Chęciny			WBG-SC-47210/5/82
516	działka nr 115/2	0,0226	01 Chęciny	Gmina Chęciny			WBG-SC-47210/5/82
517	działka nr 155/1	0,0028	01 Chęciny	Gmina Chęciny			WBG-SC-47210/5/82
518	działka nr 155/2	0,1560	01 Chęciny	Gmina Chęciny			WBG-SC-47210/5/82
519	działka nr 200/2	0,4793	01 Chęciny	Gmina Chęciny			WBG-SC-47210/5/82
520	działka nr 201	0,1518	01 Chęciny	Gmina Chęciny			WBG-SC-47210/5/82
521	działka nr 210/2	0,1625	01 Chęciny	Gmina Chęciny			WBG-SC-47210/5/82
522	działka nr 231	0,3274	01 Chęciny	Gmina Chęciny			WBG-SC-47210/5/82
523	działka nr 235	0,0257	01 Chęciny	Gmina Chęciny			WBG-SC-47210/5/82
524	działka nr 270	0,1186	01 Chęciny	Gmina Chęciny			WBG-SC-47210/5/82
525	działka nr 272	0,0273	01 Chęciny	Gmina Chęciny			WBG-SC-47210/5/82
526	działka nr 306	0,0320	01 Chęciny	Gmina Chęciny			WBG-SC-47210/5/82
527	działka nr 315	0,0747	01 Chęciny	Gmina Chęciny			WBG-SC-47210/5/82
528	działka nr 354	0,0102	01 Chęciny	Gmina Chęciny			WBG-SC-47210/5/82
529	działka nr 356	0,0822	01 Chęciny	Gmina Chęciny			WBG-SC-47210/5/82
530	działka nr 443	0,0358	01 Chęciny	Gmina Chęciny			WBG-SC-47210/5/82
531	działka nr 494	0,0531	01 Chęciny	Gmina Chęciny			WBG-SC-47210/5/82
532	działka nr 525	0,0614	01 Chęciny	Gmina Chęciny			WBG-SC-47210/5/82
533	działka nr 555	0,0510	01 Chęciny	Gmina Chęciny			WBG-SC-47210/5/82
534	działka nr 577	0,0525	01 Chęciny	Gmina Chęciny			WBG-SC-47210/5/82
535	działka nr 604	0,3554	01 Chęciny	Gmina Chęciny			WBG-SC-47210/5/82
536	działka nr 638	0,1424	01 Chęciny	Gmina Chęciny			WBG-SC-47210/5/82
537	działka nr 655	0,2825	01 Chęciny	Gmina Chęciny			WBG-SC-47210/5/82
538	działka nr 656	0,3688	01 Chęciny	Gmina Chęciny			WBG-SC-47210/5/82
539	działka nr 693/2	0,1651	01 Chęciny	Gmina Chęciny			WBG-SC-47210/5/82
540	działka nr 744	0,0162	01 Chęciny	Gmina Chęciny			WBG-SC-47210/5/82
541	działka nr 783	0,0153	01 Chęciny	Gmina Chęciny			WBG-SC-47210/5/82
542	działka nr 721	0,1800	10 Polichno	Gmina Chęciny			IG.IV.7532.6.6.2011
543	działka nr 722	0,8900	10 Polichno	Gmina Chęciny			IG.IV.7532.6.6.2011
544	działka nr 723	0,5900	10 Polichno	Gmina Chęciny			IG.IV.7532.6.6.2011
545	działka nr 724	0,1700	10 Polichno	Gmina Chęciny			IG.IV.7532.6.6.2011
546	działka nr 725	0,3700	10 Polichno	Gmina Chęciny			IG.IV.7532.6.6.2011
547	działka nr 730	0,2800	10 Polichno	Gmina Chęciny			IG.IV.7532.6.6.2011
548	działka nr 731	0,2400	10 Polichno	Gmina Chęciny			IG.IV.7532.6.6.2011
549	działka nr 732	0,2700	10 Polichno	Gmina Chęciny			IG.IV.7532.6.6.2011
550	działka nr 638	1,3500	18 Wolica	Gmina Chęciny			IG.X.7729-225/08
551	działka nr 317/1	0,0300	18 Wolica	Gmina Chęciny			AN Rep.A nr 3230/2009
552	działka nr 344/14	0,1300	18 Wolica	Gmina Chęciny			AN Rep.A nr 3230/2009
RAZEM:		11,9739					

M. Machalski
(podpis osoby sporządzającej)

Z up. BURMISTRZA
M. Machalski
Z-ca Burmistrza Gminy i Miasta Chęciny

(podpis Burmistrza)

Arkusz1

Lp.	Nazwa mienia komunalnego	Powierzchnia [ha]	Obręb	Własność/ Współwłasność	Uzyskane dochody z tego mienia w roku budżetowym 2013		Podstawa nadzoru/prawa
					Kwota [zł]	Klasyfikacja	
nieruchomość gruntowa - drogi							
553	działka nr 796	0,4008	01 Chęciny	Gmina Chęciny			WBG-SC-47210/5/82
554	działka nr 797	0,0358	01 Chęciny	Gmina Chęciny			WBG-SC-47210/5/82
555	działka nr 892	0,3403	01 Chęciny	Gmina Chęciny			WBG-SC-47210/5/82
556	działka nr 901	0,7507	01 Chęciny	Gmina Chęciny			WBG-SC-47210/5/82
557	działka nr 905/2	0,6609	01 Chęciny	Gmina Chęciny			WBG-SC-47210/5/82
558	działka nr 913	0,0528	01 Chęciny	Gmina Chęciny			WBG-SC-47210/5/82
559	działka nr 1172/6	0,0227	01 Chęciny	Gmina Chęciny			WBG-SC-47210/5/82
560	działka nr 1183/2	0,0455	01 Chęciny	Gmina Chęciny			WBG-SC-47210/5/82
561	działka nr 1199	0,1622	01 Chęciny	Gmina Chęciny			WBG-SC-47210/5/82
562	działka nr 1218	0,1035	01 Chęciny	Gmina Chęciny			WBG-SC-47210/5/82
563	działka nr 1318	0,4639	01 Chęciny	Gmina Chęciny			WBG-SC-47210/5/82
564	działka nr 1342	0,0150	01 Chęciny	Gmina Chęciny			WBG-SC-47210/5/82
565	działka nr 1343/4	0,2917	01 Chęciny	Gmina Chęciny			WBG-SC-47210/5/82
566	działka nr 1344	0,1251	01 Chęciny	Gmina Chęciny			WBG-SC-47210/5/82
567	działka nr 1362	0,1786	01 Chęciny	Gmina Chęciny			WBG-SC-47210/5/82
568	działka nr 1375	0,0449	01 Chęciny	Gmina Chęciny			WBG-SC-47210/5/82
569	działka nr 1394	0,4689	01 Chęciny	Gmina Chęciny			WBG-SC-47210/5/82
570	działka nr 1438	0,5912	01 Chęciny	Gmina Chęciny			WBG-SC-47210/5/82
571	działka nr 1536	0,0382	01 Chęciny	Gmina Chęciny			WBG-SC-47210/5/82
572	działka nr 1574	0,3020	01 Chęciny	Gmina Chęciny			WBG-SC-47210/5/82
573	działka nr 1616	0,5401	01 Chęciny	Gmina Chęciny			WBG-SC-47210/5/82
574	działka nr 1635	0,2942	01 Chęciny	Gmina Chęciny			WBG-SC-47210/5/82
575	działka nr 1654	0,3472	01 Chęciny	Gmina Chęciny			WBG-SC-47210/5/82
576	działka nr 1658	0,0825	01 Chęciny	Gmina Chęciny			WBG-SC-47210/5/82
577	działka nr 1683	0,3007	01 Chęciny	Gmina Chęciny			WBG-SC-47210/5/82
578	działka nr 1684	0,4350	01 Chęciny	Gmina Chęciny			WBG-SC-47210/5/82
579	działka nr 2418	0,0429	01 Chęciny	Gmina Chęciny			WBG-SC-47210/5/82
580	działka nr 2429	0,4350	01 Chęciny	Gmina Chęciny			WBG-SC-47210/5/82
581	działka nr 2437/3	0,0057	01 Chęciny	Gmina Chęciny			WBG-SC-47210/5/82
582	działka nr 2479	0,4393	01 Chęciny	Gmina Chęciny			WBG-SC-47210/5/82
583	działka nr 2481	0,3626	01 Chęciny	Gmina Chęciny			WBG-SC-47210/5/82
584	działka nr 3504	0,0342	01 Chęciny	Gmina Chęciny			WBG-SC-47210/5/82
585	działka nr 3505/1	0,0014	01 Chęciny	Gmina Chęciny			WBG-SC-47210/5/82
586	działka nr 3505/2	0,1770	01 Chęciny	Gmina Chęciny			WBG-SC-47210/5/82
587	działka nr 5009	0,0384	01 Chęciny	Gmina Chęciny			WBG-SC-47210/5/82
588	działka nr 5010	0,0732	01 Chęciny	Gmina Chęciny			WBG-SC-47210/5/82
589	działka nr 5011	0,3329	01 Chęciny	Gmina Chęciny			WBG-SC-47210/5/82
590	działka nr 5045	0,1102	01 Chęciny	Gmina Chęciny			WBG-SC-47210/5/82
591	działka nr 5058	0,0920	01 Chęciny	Gmina Chęciny			WBG-SC-47210/5/82
592	działka nr 466	0,3300	5 Łukowa	Gmina Chęciny			IG.IV.7723-6-1/09
593	działka nr 491	0,4400	5 Łukowa	Gmina Chęciny			IG.IV.7723-6-1/09
594	działka nr 509	0,5900	5 Łukowa	Gmina Chęciny			IG.IV.7723-6-1/09
595	działka nr 513	0,6400	5 Łukowa	Gmina Chęciny			IG.IV.7723-6-1/09
596	działka nr 525	0,1500	5 Łukowa	Gmina Chęciny			IG.IV.7723-6-1/09
597	działka nr 531	0,5200	5 Łukowa	Gmina Chęciny			IG.IV.7723-6-1/09
598	działka nr 566	0,1200	5 Łukowa	Gmina Chęciny			IG.IV.7723-6-1/09
599	działka nr 567	0,4900	5 Łukowa	Gmina Chęciny			IG.IV.7723-6-1/09
600	działka nr 586	0,1000	5 Łukowa	Gmina Chęciny			IG.IV.7723-6-1/09
601	działka nr 587	0,0300	5 Łukowa	Gmina Chęciny			IG.IV.7723-6-1/09
602	działka nr 132/12	0,0554	11 Radkowice	Gmina Chęciny			AN Rep.A nr 1325/2010
603	działka nr 3/1	0,0165	14 Starochęciny	Gmina Chęciny			AN Rep.A nr 841/2010
RAZEM:		12,7211					

Mochłode
(podpis osoby sporządzającej)

Z upr. BURMISTRZA
[Podpis]
mgr Mariusz Nowak
Z-ca Burmistrza Gminy i Miasta Chęciny
(podpis Burmistrza)

Arkusz1

Lp.	Nazwa mienia komunalnego	Powierzchnia [ha]	Obręb	Własność/ Współwłasność	Uzyskane dochody z tego mienia w roku budżetowym 2013		Podstawa nabycia prawa
					Kwota [zł]	Klasyfikacja	
nieruchomość gruntowa - drogi							
604	działka nr 5067	0,0929	01 Chęciny	Gmina Chęciny			WBG-SC-47210/5/82
605	działka nr 1155/5	0,1856	02 Chęciny	Gmina Chęciny			WBG-SC-47210/5/82
606	działka nr 1155/7	0,0164	02 Chęciny	Gmina Chęciny			WBG-SC-47210/5/82
607	działka nr 1155/8	0,0609	02 Chęciny	Gmina Chęciny			WBG-SC-47210/5/82
608	działka nr 1160/1	0,0188	02 Chęciny	Gmina Chęciny			WBG-SC-47210/5/82
609	działka nr 1160/2	0,0036	02 Chęciny	Gmina Chęciny			WBG-SC-47210/5/82
610	działka nr 2190	0,0790	02 Chęciny	Gmina Chęciny			WBG-SC-47210/5/82
611	działka nr 2217	0,1700	02 Chęciny	Gmina Chęciny			WBG-SC-47210/5/82
612	działka nr 2275	0,1260	02 Chęciny	Gmina Chęciny			WBG-SC-47210/5/82
613	działka nr 2170/1	0,0332	02 Chęciny	Gmina Chęciny			IG.IV.7726-6-13/08
614	działka nr 2173	0,1557	02 Chęciny	Gmina Chęciny			IG.IV.7723-6-3/09
615	działka nr 2201/1	0,0258	02 Chęciny	Gmina Chęciny			IG.IV.7723-6-3/09
616	działka nr 2212	0,0707	02 Chęciny	Gmina Chęciny			IG.IV.7723-6-3/09
617	działka nr 2214	0,0495	02 Chęciny	Gmina Chęciny			IG.IV.7723-6-3/09
618	działka nr 1714/10	0,0452	02 Chęciny	Gmina Chęciny			IG.IV.7723-6-6/09
619	działka nr 1714/16	0,2011	02 Chęciny	Gmina Chęciny			IG.IV.7723-6-6/09
620	działka nr 1714/22	0,2992	02 Chęciny	Gmina Chęciny			IG.IV.7723-6-6/09
621	działka nr 10	0,5600	5 Łukowa	Gmina Chęciny			IG.IV.7723-6-1/09
622	działka nr 46	0,1900	5 Łukowa	Gmina Chęciny			IG.IV.7723-6-1/09
623	działka nr 67	0,0600	5 Łukowa	Gmina Chęciny			IG.IV.7723-6-1/09
624	działka nr 85	0,3700	5 Łukowa	Gmina Chęciny			IG.IV.7723-6-1/09
625	działka nr 86	0,6200	5 Łukowa	Gmina Chęciny			IG.IV.7723-6-1/09
626	działka nr 109	0,1900	5 Łukowa	Gmina Chęciny			IG.IV.7723-6-1/09
627	działka nr 146/1	0,1482	5 Łukowa	Gmina Chęciny			IG.IV.7723-6-1/09
628	działka nr 146/3	0,4616	5 Łukowa	Gmina Chęciny			IG.IV.7723-6-1/09
629	działka nr 170	0,1900	5 Łukowa	Gmina Chęciny			IG.IV.7723-6-1/09
630	działka nr 211	0,2400	5 Łukowa	Gmina Chęciny			IG.IV.7723-6-1/09
631	działka nr 221	0,1600	5 Łukowa	Gmina Chęciny			IG.IV.7723-6-1/09
632	działka nr 230	0,1900	5 Łukowa	Gmina Chęciny			IG.IV.7723-6-1/09
633	działka nr 233	0,6600	5 Łukowa	Gmina Chęciny			IG.IV.7723-6-1/09
634	działka nr 278	0,1300	5 Łukowa	Gmina Chęciny			IG.IV.7723-6-1/09
635	działka nr 295	0,0300	5 Łukowa	Gmina Chęciny			IG.IV.7723-6-1/09
636	działka nr 317	0,1200	5 Łukowa	Gmina Chęciny			IG.IV.7723-6-1/09
637	działka nr 340	0,4400	5 Łukowa	Gmina Chęciny			IG.IV.7723-6-1/09
638	działka nr 398	0,3200	5 Łukowa	Gmina Chęciny			IG.IV.7723-6-1/09
639	działka nr 404	0,2300	5 Łukowa	Gmina Chęciny			IG.IV.7723-6-1/09
640	działka nr 417	0,3400	5 Łukowa	Gmina Chęciny			IG.IV.7723-6-1/09
641	działka nr 418	0,3500	5 Łukowa	Gmina Chęciny			IG.IV.7723-6-1/09
642	działka nr 419	0,3400	5 Łukowa	Gmina Chęciny			IG.IV.7723-6-1/09
643	działka nr 904/140	0,0770	01 Chęciny	Gmina Chęciny			AN Rep.A nr 1267/2010
644	działka nr 904/142	0,3511	01 Chęciny	Gmina Chęciny			AN Rep.A nr 1267/2010
645	działka nr 904/146	0,0239	01 Chęciny	Gmina Chęciny			AN Rep.A nr 1267/2010
646	działka nr 910/3	0,1085	01 Chęciny	Gmina Chęciny			AN Rep.A nr 1267/2010
647	działka nr 910/13	0,2350	01 Chęciny	Gmina Chęciny			AN Rep.A nr 1267/2010
648	działka nr 910/21	0,1930	01 Chęciny	Gmina Chęciny			AN Rep.A nr 1267/2010
649	działka nr 910/31	0,2756	01 Chęciny	Gmina Chęciny			AN Rep.A nr 1267/2010
650	działka nr 910/54	0,2385	01 Chęciny	Gmina Chęciny			AN Rep.A nr 1267/2010
651	działka nr 910/71	0,2643	01 Chęciny	Gmina Chęciny			AN Rep.A nr 1267/2010
652	działka nr 910/73	0,0226	01 Chęciny	Gmina Chęciny			AN Rep.A nr 1267/2010
653	działka nr 2210/2	0,1031	02 Chęciny	Gmina Chęciny			IG.X.7729-99/08
654	działka nr 1757/11	0,0317	02 Chęciny	Gmina Chęciny			AN Rep.A nr 3408/2009
655	działka nr 441	0,4300	5 Łukowa	Gmina Chęciny			IG.IV.7723-6-1/09
RAZEM:		10,3277					

M. Kucharska
(podpis osoby sporządzającej)

Z up. BURMISTRZA
M. Mariusz Kowalik
Z-ca Burmistrza Gminy i Miasta Chęciny
(podpis Burmistrza)

Lp.	Nazwa mienia komunalnego	Powierzchnia [ha]	Obręb	Własność/Współwłasność	Uzyskane dochody z tego mienia w roku budżetowym 2013		Wzrost/obniżenie
					Kwota [zł]	Klasyfikacja	
nieruchomość gruntowa - drogi							
656	działka nr 904/4	0,2422	01 Chęciny	Gmina Chęciny			AN Rep.A nr 1267/2010
657	działka nr 904/38	0,4301	01 Chęciny	Gmina Chęciny			AN Rep.A nr 1267/2010
658	działka nr 904/80	0,5867	01 Chęciny	Gmina Chęciny			AN Rep.A nr 1267/2010
659	działka nr 904/106	0,0957	01 Chęciny	Gmina Chęciny			AN Rep.A nr 1267/2010
660	działka nr 904/118	0,1133	01 Chęciny	Gmina Chęciny			AN Rep.A nr 1267/2010
661	działka nr 904/129	0,1928	01 Chęciny	Gmina Chęciny			AN Rep.A nr 1267/2010
662	działka nr 904/130	0,1418	01 Chęciny	Gmina Chęciny			AN Rep.A nr 1267/2010
663	działka nr 904/132	0,0255	01 Chęciny	Gmina Chęciny			AN Rep.A nr 1267/2010
664	działka nr 904/134	0,0220	01 Chęciny	Gmina Chęciny			AN Rep.A nr 1267/2010
665	działka nr 904/138	0,0278	01 Chęciny	Gmina Chęciny			AN Rep.A nr 1267/2010
RAZEM:		1,8779					

Mochoda
(podpis osoby sporządzającej)

Z up. BURMISTRZA
[Podpis]
Z-ca Burmistrza Gminy i Miasta Chęciny
(podpis Burmistrza)

Arkusz1

Lp.	Nazwa mienia komunalnego	Powierzchnia [ha]	Obręb	Własność/ Współwłasność	Uzyskane dochody z tego mienia w roku budżetowym 2013		Podstawa nabycia prawa
					Kwota [z]	Klasyfikacja	
nieruchomość gruntowa							
666	działka nr 3600/140	0,0181	01 Chęciny	Gmina Chęciny			GP-V-7413/978/91
667	działka nr 3600/124	0,0420	01 Chęciny	Gmina Chęciny			GP.V-7413/978/91
668	działka nr 3600/125	0,0043	01 Chęciny	Gmina Chęciny			GP.V-7413/978/91
669	działka nr 3600/136	0,0065	01 Chęciny	Gmina Chęciny			GP.V-7413/978/91
670	działka nr 1/2	0,0335	01 Chęciny	Gmina Chęciny			GP.V-7413/2258/91
671	działka nr 3/2	0,0351	01 Chęciny	Gmina Chęciny			GP.V-7413/2258/91
672	działka nr 4/2	0,0372	01 Chęciny	Gmina Chęciny			GP.V-7413/2258/91
673	działka nr 5/2	0,0379	02 Chęciny	Gmina Chęciny			GP.V-7413/2258/91
674	działka nr 6/2	0,0393	01 Chęciny	Gmina Chęciny			GP.V-7413/2258/91
675	działka nr 7/2	0,0412	02 Chęciny	Gmina Chęciny			GP.V-7413/2258/91
676	działka nr 1750/7	0,0113	02 Chęciny	Gmina Chęciny			GG.VIA-7413/6/13/97
677	działka nr 1750/8	0,0976	02 Chęciny	Gmina Chęciny			GG.VIA-7413/6/13/97
678	działka nr 1731/1	0,1897	02 Chęciny	Gmina Chęciny			GG.VIA-7413/6/13/97
679	działka nr 1144/1	0,1094	02 Chęciny	Gmina Chęciny			GG.V-7413/6/44/94
680	działka nr 1144/4	0,0207	02 Chęciny	Gmina Chęciny			GG.V-7413/6/44/94
681	działka nr 1144/5	0,0472	02 Chęciny	Gmina Chęciny			GG.V-7413/6/44/94
682	działka nr 1145/5	0,0162	02 Chęciny	Gmina Chęciny			GG.V-7413/6/44/94
683	działka nr 1145/6	0,0875	02 Chęciny	Gmina Chęciny			GG.V-7413/6/44/94
684	działka nr 1146/3	0,0222	02 Chęciny	Gmina Chęciny			GG.V-7413/6/44/94
685	działka nr 1146/4	0,0653	02 Chęciny	Gmina Chęciny			GG.V-7413/6/44/94
686	działka nr 969/3	0,0417	01 Chęciny	Gmina Chęciny			GN.I.6821.2.6.2012.GB
687	działka nr 974/3	0,0953	01 Chęciny	Gmina Chęciny			GN.I.6821.2.7.2012.GB
688	działka nr 1152/4	0,1252	02 Chęciny	Gmina Chęciny			GG.V-7413/6/44/94
689	działka nr 293/12	0,1114	01 Chęciny	Gmina Chęciny			WBG-SC-47210/5/82
690	działka nr 1128	0,0690	02 Chęciny	Gmina Chęciny			GG.V-7413/6/45/94
691	działka nr 1136	0,1684	02 Chęciny	Gmina Chęciny			GG.V-7413/6/47/94
692	działka nr 1935/1	19,9479	02 Chęciny	Gmina Chęciny			GG.V-7413/6/35/94
693	działka nr 1934	0,9824	02 Chęciny	Gmina Chęciny			GG.V-7413/6/35/94
694	działka nr 2966	0,1801	02 Chęciny	Gmina Chęciny			GG.V-7413/6/35/94
695	działka nr 2967	0,2029	02 Chęciny	Gmina Chęciny			GG.V-7413/6/35/94
696	działka nr 698/4	0,1000	2 Bolmin	Gmina Chęciny			GP.V-7413/6/31/94
697	działka nr 63/1	0,0400	6 Miedzianka	Gmina Chęciny			AN Rep. A nr 4996/93
698	działka nr 63/2	0,0900	6 Miedzianka	Gmina Chęciny			AN Rep. A nr 4996/93
699	działka nr 63/3	0,0300	6 Miedzianka	Gmina Chęciny			AN Rep. A nr 4996/93
700	działka nr 63/4	0,3600	6 Miedzianka	Gmina Chęciny			AN Rep. A nr 4996/93
701	działka nr 98	1,9000	13 Siedlce	Gmina Chęciny			GG.V.7413/6/42/94
702	działka nr 3600/128	0,0460	01 Chęciny	Gmina Chęciny			GP.V-7413/978/91
703	działka nr 348/2	0,1119	14 Staroheciny	Gmina Chęciny			RR.IX.7723-6-4/02
704	działka nr 648/1	0,3045	18 Wolica	Gmina Chęciny			AN Rep.A nr 699/2010
705	działka nr 431	0,1900	4 Lipowica	Gmina Chęciny			IG.IV.7710-149/09
706	działka nr 400/2	0,2200	4 Lipowica	Gmina Chęciny			IG.IV.7710-149/09
707	działka nr 352/19	0,8600	4 Lipowica	Gmina Chęciny			GP.V-7413/6/42/92
708	działka nr 352/21	0,2026	4 Lipowica	Gmina Chęciny			GP.V-7413/4569/91
709	działka 967/3	0,0452	01 Chęciny	Gmina Chęciny			AN Rep.A nr 312/2013
710	działka 238/42	0,0992	01 Chęciny	Gmina Chęciny			GN.IV-7723/6/14/2000
711	działka 367/6	0,9412	3 Korzecko	Gmina Chęciny			GN.III.660.18.20.2011
712	działka 265/6	0,2468	4 Lipowica	Gmina Chęciny			AN Rep.A 2390/2013
713	działka 294/1	0,1586	18 Wolica	Gmina Chęciny			NBN-ON-7413/6/17/98
RAZEM		28,8325					

Machoda
(podpis osoby sporządzającej)

Z up. BURMISTRZA
Mariusz Paweł
mgr Mariusz Paweł
Z-ca Burmistrza Gminy i Miasta Chęciny
(podpis Burmistrza)

Arkusz1

Lp.	Nazwa mienia komunalnego	Powierzchnia [ha]	Obręb	Własność/ Współwłasność	Uzyskane dochody z tego mienia w roku budżetowym 2013		Podstawa nabycia prawa
					Kwota [zł]	Klasyfikacja	
nieruchomość gruntowa							
714	działka nr 1129	0,0303	02 Chęciny	Gmina Chęciny			GP.V-7413/6/16/93
715	działka nr 1875	0,0342	02 Chęciny	Gmina Chęciny			GP.V-7413/6/20/92
716	działka nr 1999	0,0080	02 Chęciny	Gmina Chęciny			GP.V-7413/6/40/92
717	działka nr 1109/1	0,0659	02 Chęciny	Gmina Chęciny			AN Rep. A nr 4522/93
718	działka nr 1109/2	0,0987	02 Chęciny	Gmina Chęciny			AN Rep. A nr 4522/93
719	działka nr 1121/1	0,0332	02 Chęciny	Gmina Chęciny			An Rep. A nr 4991/93
720	działka nr 1121/2	0,2989	02 Chęciny	Gmina Chęciny			An Rep. A nr 4991/93
721	działka nr 2114/1	1,0000	2 Bolmin	Gmina Chęciny			GP.V-7413/6/6/93
722	działka nr 2112/1	3,1500	2 Bolmin	Gmina Chęciny			GP.V-7413/6/6/93
723	działka nr 352/20	0,0656	4 Lipowica	Gmina Chęciny			GP.V-7413/4569/91
724	działka nr 191	0,4300	5 Łukowa	Gmina Chęciny			GP.V-7413/6/21/93
725	działka nr 156/3	0,0083	11 Radkowice	Gmina Chęciny			AN Rep. A nr 5892/93
726	działka nr 156/4	0,0084	11 Radkowice	Gmina Chęciny			AN Rep. A nr 5892/93
727	działka nr 156/5	0,0084	11 Radkowice	Gmina Chęciny			AN Rep. A nr 5892/93
728	działka nr 83/1	0,0013	11 Radkowice	Gmina Chęciny			AN Rep. A nr 5892/93
729	działka nr 191/1	0,0061	11 Radkowice	Gmina Chęciny			AN Rep. A nr 5892/93
730	działka nr 191/2	0,0050	11 Radkowice	Gmina Chęciny			AN Rep. A nr 5892/93
731	działka nr 50/1	0,0135	11 Radkowice	Gmina Chęciny			AN Rep. A nr 5903/93
732	działka nr 186/3	0,0149	11 Radkowice	Gmina Chęciny			GP.V-7413/6/23/93
733	działka nr 186/4	0,0034	11 Radkowice	Gmina Chęciny			GP.V-7413/6/23/93
734	działka nr 186/6	0,0600	11 Radkowice	Gmina Chęciny			GP.V-7413/6/23/93
735	działka nr 186/7	0,2800	11 Radkowice	Gmina Chęciny			GP.V-7413/6/23/93
736	działka nr 186/9	0,0280	11 Radkowice	Gmina Chęciny			GP.V-7413/6/23/93
737	działka nr 153/1	0,0203	11 Radkowice	Gmina Chęciny			AN Rep.A nr 3964/93
738	działka nr 153/2	0,0204	11 Radkowice	Gmina Chęciny			AN Rep.A nr 3964/93
739	działka nr 153/3	0,0205	11 Radkowice	Gmina Chęciny			AN Rep.A nr 3964/93
740	działka nr 47/1	0,0084	11 Radkowice	Gmina Chęciny			AN Rep.A nr 3969/93
741	działka nr 166/4	0,0027	11 Radkowice	Gmina Chęciny			AN Rep.A nr 3969/93
742	działka nr 166/3	0,0109	11 Radkowice	Gmina Chęciny			AN Rep.A nr 3969/93
743	działka nr 224/8	0,0107	11 Radkowice	Gmina Chęciny			AN Rep. A nr 3995/93
744	działka nr 224/9	0,0035	11 Radkowice	Gmina Chęciny			AN Rep. A nr 3995/93
745	działka nr 343/1	0,0200	14 Staroheciny	Gmina Chęciny			AN Rep. A nr 4976/93
746	działka nr 151/1	0,1000	14 Staroheciny	Gmina Chęciny			AN Rep.A nr 4981/93
747	działka nr 151/2	0,0300	14 Staroheciny	Gmina Chęciny			AN Rep.A nr 4981/93
748	działka nr 345/1	0,0200	14 Staroheciny	Gmina Chęciny			AN Rep.A nr 4986/93
749	działka nr 382	0,3500	14 Staroheciny	Gmina Chęciny			GP.V-7413/6/9/93
750	działka nr 213/6	17,1400	7 Mosty	Gmina Chęciny			IG.IV.7532.6.7.2011
751	działka nr 139/1	0,1158	7 Mosty	Gmina Chęciny			IG.IV.7532.6.7.2011
752	działka nr 145/2	0,2900	7 Mosty	Gmina Chęciny			IG.IV.7532.6.7.2011
753	działka nr 188/1	2,0000	7 Mosty	Gmina Chęciny			IG.IV.7532.6.7.2011
754	działka nr 213/4	2,1000	7 Mosty	Gmina Chęciny			IG.IV.7532.6.7.2011
755	działka nr 86	0,4700	7 Mosty	Gmina Chęciny			IG.IV.7532.6.7.2011
756	działka nr 852	0,1000	8 Ostrów	Gmina Chęciny			IG.IV-7723-6-3/10
757	działka nr 325/5	0,0600	8 Ostrów	Gmina Chęciny			IG.IV.7710-96/09
758	działka nr 65/16	0,3196	13 Siedlce	Gmina Chęciny			AN Rep.A nr 3772/2004
759	działka nr 65/17	0,0683	13 Siedlce	Gmina Chęciny			AN Rep.A nr 3772/2004
760	działka nr 65/19	3,3175	13 Siedlce	Gmina Chęciny			AN Rep.A nr 3772/2004
761	działka nr 65/20	0,6500	13 Siedlce	Gmina Chęciny			AN Rep.A nr 3772/2004
762	działka nr 155/1	0,0222	13 Siedlce	Gmina Chęciny			AN Rep.A nr 3772/2004
RAZEM:		32,9229					

Z up. BURMISTRZA

mgr Mariusz Mucik
Z-ca Burmistrza Gminy i Miasta Chęciny

(podpis Burmistrza)

(podpis osoby sporządzającej)

Arkusz1

Lp.	Nazwa mienia komunalnego	Powierzchnia [ha]	Obręb	Własność/Współwłasność	Uzyskane dochody z tego mienia w roku budżetowym 2013		Podstawa nabycia prawa
					Kwota [zł]	Klasyfikacja	
nieruchomość gruntowa							
763	działka nr 307	0,3903	01 Chęciny	Gmina Chęciny			GG.V-7413/6/29/94
764	działka nr 936/1	0,0483	01 Chęciny	Gmina Chęciny			GP.V-7413/978/91
765	działka nr 936/3	0,0359	01 Chęciny	Gmina Chęciny			GP.V-7413/978/91
766	działka nr 1731/7	0,0195	02 Chęciny	Gmina Chęciny			GP.V-7413/6/12/94
767	działka nr 1731/8	0,2978	02 Chęciny	Gmina Chęciny			GP.V-7413/6/12/94
768	działka nr 2909/6	0,0187	02 Chęciny	Gmina Chęciny			GP.V-7413/6/24/94
769	działka nr 1105/1	0,1032	02 Chęciny	Gmina Chęciny			AN Rep. A nr 5736/94
770	działka nr 1105/2	0,1572	02 Chęciny	Gmina Chęciny			AN Rep. A nr 5736/94
771	działka nr 1135	0,2299	02 Chęciny	Gmina Chęciny			AN Rep. A nr 6665/94
772	działka nr 1124/1	0,0347	02 Chęciny	Gmina Chęciny			AN Rep. A nr 6670/94
773	działka nr 1124/2	0,2023	02 Chęciny	Gmina Chęciny			AN Rep. A nr 6670/94
774	działka nr 2159/1	0,0027	02 Chęciny	Gmina Chęciny			GP.V-7413/6/13/94
775	działka nr 50/2	0,0134	11 Radkowice	Gmina Chęciny			AN Rep. A nr 5903/93
776	działka nr 50/3	0,0040	11 Radkowice	Gmina Chęciny			AN Rep. A nr 5903/93
777	działka nr 138/3	0,0035	11 Radkowice	Gmina Chęciny			AN Rep. A nr 6127/93
778	działka nr 138/4	0,0036	11 Radkowice	Gmina Chęciny			AN Rep. A nr 6127/93
779	działka nr 138/5	0,0033	11 Radkowice	Gmina Chęciny			AN Rep. A nr 6127/93
780	działka nr 130/7	0,0166	11 Radkowice	Gmina Chęciny			AN Rep. A nr 1513/83
781	działka nr 130/8	0,0165	11 Radkowice	Gmina Chęciny			AN Rep. A nr 1513/83
782	działka nr 130/9	0,0158	11 Radkowice	Gmina Chęciny			AN Rep. A nr 1513/83
783	działka nr 155/1	0,0088	11 Radkowice	Gmina Chęciny			AN Rep. A nr 2676/94
784	działka nr 155/2	0,0088	11 Radkowice	Gmina Chęciny			AN Rep. A nr 2676/94
785	działka nr 155/3	0,0089	11 Radkowice	Gmina Chęciny			AN Rep. A nr 2676/94
786	działka nr 125/6	0,0184	11 Radkowice	Gmina Chęciny			AN Rep. A nr 2676/94
787	działka nr 125/7	0,0189	11 Radkowice	Gmina Chęciny			AN Rep. A nr 2676/94
788	działka nr 125/8	0,0194	11 Radkowice	Gmina Chęciny			AN Rep. A nr 2676/94
789	działka nr 106/1	0,0130	11 Radkowice	Gmina Chęciny			AN Rep. A nr 2676/94
790	działka nr 106/3	0,0131	11 Radkowice	Gmina Chęciny			AN Rep. A nr 2676/94
791	działka nr 106/2	0,0130	11 Radkowice	Gmina Chęciny			AN Rep. A nr 2676/94
792	działka nr 93/1	0,0148	11 Radkowice	Gmina Chęciny			AN Rep. A nr 2932/99
793	działka nr 93/2	0,0073	11 Radkowice	Gmina Chęciny			AN Rep. A nr 2932/99
794	działka nr 201/3	0,0072	11 Radkowice	Gmina Chęciny			AN Rep. A nr 2932/99
795	działka nr 199/3	0,2000	11 Radkowice	Gmina Chęciny			GP.V-7413/6/33/94
796	działka nr 162/3	0,0131	11 Radkowice	Gmina Chęciny			AN Rep. A nr 7639/94
797	działka nr 162/4	0,0133	11 Radkowice	Gmina Chęciny			AN Rep. A nr 7639/94
798	działka nr 162/5	0,0134	11 Radkowice	Gmina Chęciny			AN Rep. A nr 7639/94
799	działka nr 701	0,1500	12 Skiby	Gmina Chęciny			GP.V-7413/6/1/94
800	działka nr 73	0,4100	14 Starochęciny	Gmina Chęciny			GG.VI.A-7413/6/4/98
801	działka nr 133/4	0,1500	7 Mosty	Gmina Chęciny			IG.IV.7532.6.7.2011
802	działka nr 133/5	3,6900	7 Mosty	Gmina Chęciny			IG.IV.7532.6.7.2011
803	działka nr 133/6	0,5600	7 Mosty	Gmina Chęciny			IG.IV.7532.6.7.2011
804	działka nr 145/3	3,9800	7 Mosty	Gmina Chęciny			IG.IV.7532.6.7.2011
805	działka nr 149/1	3,4000	7 Mosty	Gmina Chęciny			IG.IV.7532.6.7.2011
806	działka nr 150	0,2200	7 Mosty	Gmina Chęciny			IG.IV.7532.6.7.2011
807	działka nr 179/1	6,4000	7 Mosty	Gmina Chęciny			IG.IV.7532.6.7.2011
808	działka nr 103/1	11,9600	7 Mosty	Gmina Chęciny			IG.IV.7532.6.7.2011
809	działka nr 156/1	4,6800	7 Mosty	Gmina Chęciny			IG.IV.7532.6.7.2011
810	działka nr 133/3	4,1800	7 Mosty	Gmina Chęciny			IG.IV.7532.6.7.2011
811	działka nr 56/1	10,1300	7 Mosty	Gmina Chęciny			IG.IV.7532.6.7.2011
812	działka nr 66/2	0,1000	7 Mosty	Gmina Chęciny			IG.IV.7532.6.7.2011
RAZEM:		52,0186					

M. Macho
(podpis osoby sporządzającej)

Z up. BURMISTRZA
M. Macho
mgr Mariusz Macho
Z-ca Burmistrza Gminy i Miasta Chęciny

(podpis Burmistrza)

Arkusz1

Lp.	Nazwa mienia komunalnego	Powierzchnia [ha]	Obręb	Własność/ Współwłasność	Uzyskane dochody z tego mienia w roku budżetowym 2013		Podstawa nabycia/otrzymania
					Kwota [zł]	Klasyfikacja	
nieruchomość gruntowa							
813	działka nr 1095/1	0,4643	02 Chęciny	Gmina Chęciny			AN Rep. A nr 6406/95
814	działka nr 964/2	0,2627	01 Chęciny	Gmina Chęciny			GG.VIA-7413/6/3/97
815	działka nr 962/9	0,0672	01 Chęciny	Gmina Chęciny			GG.VIA-7413/6/2/97
816	działka nr 3600/149	0,0085	01 Chęciny	Gmina Chęciny			GP-V-7413/978/91
817	działka nr 3600/155	0,0005	01 Chęciny	Gmina Chęciny			GP-V-7413/978/91
818	działka nr 2172/3	0,0399	02 Chęciny	Gmina Chęciny			GG.V-7413/6/11/95
819	działka nr 2642	0,0683	02 Chęciny	Gmina Chęciny			AN REP. A NR 8801/95
820	działka nr 1143/1	0,1615	02 Chęciny	Gmina Chęciny			GG.VIA.7413/6/15/97
821	działka nr 1143/2	0,0090	02 Chęciny	Gmina Chęciny			GG.VIA.7413/6/15/97
822	działka nr 2736/10	0,0790	02 Chęciny	Gmina Chęciny			GG.VIA-7413/6/14/97
823	działka nr 2736/11	0,0099	02 Chęciny	Gmina Chęciny			GG.VIA-7413/6/14/97
824	działka nr 2736/12	0,1414	02 Chęciny	Gmina Chęciny			GG.VIA-7413/6/14/97
825	działka nr 965/1	0,3227	01 Chęciny	Gmina Chęciny			GG-VI-77413/6/12/96
826	działka nr 965/2	0,0041	01 Chęciny	Gmina Chęciny			GG-VI-77413/6/12/96
827	działka nr 1144/8	0,0217	02 Chęciny	Gmina Chęciny			7413/6/44/94
828	działka nr 1734/10	0,0810	02 Chęciny	Gmina Chęciny			IG.IV.7532.69.2013
829	działka nr 1734/11	0,0110	02 Chęciny	Gmina Chęciny			IG.IV.7532.69.2013
830	działka nr 1734/12	0,1369	02 Chęciny	Gmina Chęciny			IG.IV.7532.69.2013
831	działka nr 2325/1	0,6155	02 Chęciny	Gmina Chęciny			NBN-VII.7413/6/14/98
832	działka nr 199/1	0,1200	5 Łukowa	Gmina Chęciny			AN Rep. A nr 8795/95
833	działka nr 359/5	0,3400	5 Łukowa	Gmina Chęciny			GG.VIA.7413/6/7/97
834	działka nr 114	0,1600	7 Mosty	Gmina Chęciny			GG.V-7413/6/4/96
835	działka nr 117	0,1200	7 Mosty	Gmina Chęciny			GG.V-7413/6/5/96
836	działka nr 162/6	0,0033	11 Radkowice	Gmina Chęciny			AN Rep. A nr 7639/94
837	działka nr 162/7	0,0841	11 Radkowice	Gmina Chęciny			AN Rep. A nr 7639/94
838	działka nr 43/1	0,0097	11 Radkowice	Gmina Chęciny			AN Rep. A nr 7639/94
839	działka nr 43/2	0,0033	11 Radkowice	Gmina Chęciny			AN Rep. A nr 7639/94
840	działka nr 185/10	0,0312	11 Radkowice	Gmina Chęciny			AN Rep. A nr 5844/97
841	działka nr 188/1	0,0350	11 Radkowice	Gmina Chęciny			AN Rep. A nr 8017/5
842	działka nr 189/6	0,0898	11 Radkowice	Gmina Chęciny			AN Rep. A nr 8023/95
843	działka nr 129/8	0,0163	11 Radkowice	Gmina Chęciny			AN Rep. A nr 2611/98
844	działka nr 129/9	0,0164	11 Radkowice	Gmina Chęciny			AN Rep. A nr 2611/98
845	działka nr 129/10	0,0161	11 Radkowice	Gmina Chęciny			AN Rep. A nr 2611/98
846	działka nr 235/3	0,4000	13 Siedlce	Gmina Chęciny			GG.V-7413/6/31/95
847	działka nr 413/9	2,2400	14 Starochęciny	Gmina Chęciny			GG.V-7413/6/30/95
848	działka nr 75	2,9900	14 Starochęciny	Gmina Chęciny			GG.VIA-7413/6/4/98
849	działka nr 332	0,0300	14 Starochęciny	Gmina Chęciny			GG.VIA-7413/6/3/98
850	działka nr 93/5	0,1200	7 Mosty	Gmina Chęciny			IG.IV.7532.6.2.2011
851	działka nr 108	0,7000	7 Mosty	Gmina Chęciny			IG.IV.7532.6.2.2011
852	działka nr 112/1	7,8600	7 Mosty	Gmina Chęciny			IG.IV.7532.6.2.2011
853	działka nr 116	1,1400	7 Mosty	Gmina Chęciny			IG.IV.7532.6.2.2011
854	działka nr 121/4	0,3600	7 Mosty	Gmina Chęciny			IG.IV.7532.6.2.2011
855	działka nr 125/1	0,7300	7 Mosty	Gmina Chęciny			IG.IV.7532.6.2.2011
856	działka nr 125/2	0,1500	7 Mosty	Gmina Chęciny			IG.IV.7532.6.2.2011
857	działka nr 151	0,1900	7 Mosty	Gmina Chęciny			IG.IV.7532.6.2.2011
858	działka nr 158/1	0,7600	7 Mosty	Gmina Chęciny			IG.IV.7532.6.2.2011
859	działka nr 186	0,8700	7 Mosty	Gmina Chęciny			IG.IV.7532.6.2.2011
860	działka nr 190/2	0,3900	7 Mosty	Gmina Chęciny			IG.IV.7532.6.2.2011
861	działka nr 193/5	0,4800	7 Mosty	Gmina Chęciny			IG.IV.7532.6.2.2011
862	działka nr 193/6	3,6600	7 Mosty	Gmina Chęciny			IG.IV.7532.6.2.2011
RAZEM:		26,6203					

M. Kuchoda
(podpis osoby sporządzającej)

Z up. BURMISTRZA
Mariusz Kuchoda
Z-ca Burmistrza Gminy i Miasta Chęciny

(podpis Burmistrza)

Lp.	Nazwa mienia komunalnego	Powierzchnia [ha]	Obręb	Własność/ Współwłasność	Uzyskane dochody z tego mienia w roku budżetowym 2013		Podstawa nabywania prawa
					Kwota [zł]	Klasyfikacja	
nieruchomość gruntowa							
863	działka nr 966/2	0,0123	01 Chęciny	Gmina Chęciny			NBN.VII-7413/6/20/98
864	działka nr 966/3	0,1955	01 Chęciny	Gmina Chęciny			NBN.VII-7413/6/20/98
865	działka nr 967/2	0,0042	01 Chęciny	Gmina Chęciny			NBN.VII-7413/6/20/98
866	działka nr 968/2	0,0059	01 Chęciny	Gmina Chęciny			NBN.VII-7413/6/20/98
867	działka nr 968/3	0,0753	01 Chęciny	Gmina Chęciny			NBN.VII-7413/6/20/98
868	działka nr 972/3	0,1054	01 Chęciny	Gmina Chęciny			NBN.VII-7413/6/20/98
869	działka nr 972/4	0,0540	01 Chęciny	Gmina Chęciny			NBN.VII-7413/6/20/98
870	działka nr 972/5	0,0026	01 Chęciny	Gmina Chęciny			NBN.VII-7413/6/20/98
871	działka nr 973/1	0,0524	01 Chęciny	Gmina Chęciny			NBN.VII-7413/6/20/98
872	działka nr 973/3	0,0868	01 Chęciny	Gmina Chęciny			NBN.VII-7413/6/20/98
873	działka nr 973/4	0,0550	01 Chęciny	Gmina Chęciny			NBN.VII-7413/6/20/98
874	działka nr 973/5	0,0015	01 Chęciny	Gmina Chęciny			NBN.VII-7413/6/20/98
875	działka nr 970/2	0,0127	01 Chęciny	Gmina Chęciny			NBN.VII-7413/6/20/98
876	działka nr 970/3	0,1655	01 Chęciny	Gmina Chęciny			NBN.VII-7413/6/20/98
877	działka nr 933/2	0,2083	01 Chęciny	Gmina Chęciny			ABN.IV-7413/6/2/99
878	działka nr 3600/139	0,2551	01 Chęciny	Gmina Chęciny			ABN.IV-7413/6/1/99
879	działka nr 3600/138	0,3060	01 Chęciny	Gmina Chęciny			ABN.IV-7413/6/1/99
880	działka nr 1565/1	6,4147	01 Chęciny	Gmina Chęciny			NBN.VII-7413/6/9/98
881	działka nr 1565/2	3,4433	01 Chęciny	Gmina Chęciny			NBN.VII-7413/6/9/98
882	działka nr 1780/20	½ z 0,0038	02 Chęciny	Gmina Chęciny			ABN.IV-7413/6/3/99
883	działka nr 1780/19	½ z 0,0091	02 Chęciny	Gmina Chęciny			ABN.IV-7413/6/3/99
884	działka nr 1780/18	½ z 0,0064	02 Chęciny	Gmina Chęciny			ABN.IV-7413/6/3/99
885	działka nr 1780/17	½ z 0,0044	02 Chęciny	Gmina Chęciny			ABN.IV-7413/6/3/99
886	działka nr 1780/16	½ z 0,0086	02 Chęciny	Gmina Chęciny			ABN.IV-7413/6/3/99
887	działka nr 1780/15	½ z 0,0062	02 Chęciny	Gmina Chęciny			ABN.IV-7413/6/3/99
888	działka nr 948/3	0,0276	01 Chęciny	Gmina Chęciny			AN Rep. A nr 5616/99
889	działka nr 1729/11	0,0132	02 Chęciny	Gmina Chęciny			GP.V-7413/6/14/94
890	działka nr 1729/12	0,0243	02 Chęciny	Gmina Chęciny			GP.V-7413/6/14/94
891	działka nr 1729/1	0,0252	02 Chęciny	Gmina Chęciny			GP.V-7413/6/14/94
892	działka nr 1729/4	0,0173	02 Chęciny	Gmina Chęciny			GP.V-7413/6/14/94
893	działka nr 1730/2	0,0014	02 Chęciny	Gmina Chęciny			GP.V-7413/6/14/94
894	działka nr 2195/1	0,0936	02 Chęciny	Gmina Chęciny			GN.IV-7723/6/1/2000
895	działka nr 1088	0,8300	8 Ostrów	Gmina Chęciny			ABN.IV-7413/6/7/99
896	działka nr 198/3	0,0139	11 Radkowice	Gmina Chęciny			AN Rep. A nr 2932/99
897	działka nr 198/4	0,0138	11 Radkowice	Gmina Chęciny			AN Rep. A nr 2932/99
898	działka nr 198/5	0,0135	11 Radkowice	Gmina Chęciny			AN Rep. A nr 2932/99
899	działka nr 408	0,8900	16 Tokarnia	Gmina Chęciny			AN Rep. A nr 979/2000
900	działka nr 67	0,5000	7 Mosty	Gmina Chęciny			IG.IV.7532.6.2.2011
901	działka nr 68/2	0,2000	7 Mosty	Gmina Chęciny			IG.IV.7532.6.2.2011
902	działka nr 69	0,5000	7 Mosty	Gmina Chęciny			IG.IV.7532.6.2.2011
903	działka nr 70	0,4300	7 Mosty	Gmina Chęciny			IG.IV.7532.6.2.2011
904	działka nr 71	0,5000	7 Mosty	Gmina Chęciny			IG.IV.7532.6.2.2011
905	działka nr 72	0,5000	7 Mosty	Gmina Chęciny			IG.IV.7532.6.2.2011
906	działka nr 82/1	3,3800	7 Mosty	Gmina Chęciny			IG.IV.7532.6.2.2011
907	działka nr 78/7	0,0800	7 Mosty	Gmina Chęciny			IG.IV.7532.6.2.2011
908	działka nr 88	0,2300	7 Mosty	Gmina Chęciny			IG.IV.7532.6.2.2011
909	działka nr 93/1	0,1200	7 Mosty	Gmina Chęciny			IG.IV.7532.6.2.2011
910	działka nr 90	0,9800	7 Mosty	Gmina Chęciny			IG.IV.7532.6.2.2011
911	działka nr 93/2	0,3000	7 Mosty	Gmina Chęciny			IG.IV.7532.6.2.2011
912	działka nr 93/3	0,3100	7 Mosty	Gmina Chęciny			IG.IV.7532.6.2.2011
913	działka nr 93/4	0,5000	7 Mosty	Gmina Chęciny			IG.IV.7532.6.2.2011
RAZEM:		21,9888					

Machocha
(podpis osoby sporządzającej)

Z up. BURMISTRZA
Matusz Nowicki
mgr Matusz Nowicki
Z-ca Burmistrza Gminy i Miasta Chęciny
(podpis Burmistrza)

Arkusz1

Lp.	Nazwa mienia komunalnego	Powierzchnia [ha]	Obręb	Własność/ Współwłasność	Uzyskane dochody z tego mienia w roku budżetowym 2013		Przebieg zaskarżenia (nr i data)
					Kwota [zł]	Klasyfikacja	
nieruchomość gruntowa							
914	działka nr 149/1	0,0026	01 Chęciny	Gmina Chęciny			GN.IV-7723/6/2/2000
915	działka nr 154/1	0,0383	01 Chęciny	Gmina Chęciny			GN.IV-7723/6/2/2000
916	działka nr 162/1	0,0110	01 Chęciny	Gmina Chęciny			GN.IV-7723/6/2/2000
917	działka nr 186/1	0,0068	01 Chęciny	Gmina Chęciny			GN.IV-7723/6/2/2000
918	działka nr 963/2	0,1196	01 Chęciny	Gmina Chęciny			GN.IV-7723/6/4/2000
919	działka nr 963/3	0,1520	01 Chęciny	Gmina Chęciny			GN.IV-7723/6/4/2000
920	działka nr 639	1,6423	01 Chęciny	Gmina Chęciny			GN.IV-7723-6-1/02
921	działka nr 1588	0,0494	01 Chęciny	Gmina Chęciny			SP.IV.7723-6-4/04
922	działka nr 2196/1	0,1011	02 Chęciny	Gmina Chęciny			GN.IV-7723/6/1/2000
923	działka nr 1778/11	0,0861	02 Chęciny	Gmina Chęciny			AN Rep.A nr 3094/2000
924	działka nr 1774/5	0,0181	02 Chęciny	Gmina Chęciny			GP.V-7413/2762/91
925	działka nr 1775	0,1559	02 Chęciny	Gmina Chęciny			AN Rep.A nr 1629/2001
926	działka nr 1403	33,7500	02 Chęciny	Gmina Chęciny			GN.N.7710/63/2000
927	działka nr 2187	4,3622	02 Chęciny	Gmina Chęciny			SP.IV.7723-6-5/04
928	działka nr 1729/3	0,0673	02 Chęciny	Gmina Chęciny			GP.V-7413/6/14/94
929	działka nr 1823	0,0519	02 Chęciny	Gmina Chęciny			AN Rep.A nr 2690/2005
930	działka nr 1780/12	1/3 z 0,0188	02 Chęciny	Gmina Chęciny			AN Rep.A nr 2800/2002
931	działka nr 1780/13	1/3 z 0,0139	02 Chęciny	Gmina Chęciny			AN Rep.A nr 2800/2002
932	działka nr 1820	0,0099	02 Chęciny	Gmina Chęciny			AN Rep.A nr 793/2009
933	działka nr 1135/1	0,1400	2 Bolmin	Gmina Chęciny			GN.IV-7723/6/19/2000
934	działka nr 1135/2	0,1300	2 Bolmin	Gmina Chęciny			GN.IV-7723/6/19/2000
935	działka nr 188/2	1,2100	5 Łukowa	Gmina Chęciny			AN Rep.A nr 2729/2009
936	działka nr 142	1,8900	7 Mosty	Gmina Chęciny			RR.IX.7723-6-1/03
937	działka nr 306	0,5700	8 Ostrów	Gmina Chęciny			SP.IV-7710-6/05
938	działka nr 70	0,5400	8 Ostrów	Gmina Chęciny			SP.IV-7710-165/04
939	działka nr 394/2	0,8400	8 Ostrów	Gmina Chęciny			GN.IV.7223-6-3/01
940	działka nr 404	0,2100	8 Ostrów	Gmina Chęciny			GN.IV.7223-6-3/01
941	działka nr 181/8	0,0668	11 Radkowice	Gmina Chęciny			AN Rep.A nr 5838/97
942	działka nr 709/6	0,0094	12 Skiby	Gmina Chęciny			AN Rep.A nr 4425/2000
943	działka nr 709/8	0,0747	12 Skiby	Gmina Chęciny			AN Rep.A nr 4425/2000
944	działka nr 15/1	13,2200	12 Skiby	Gmina Chęciny			AN Rep.A nr 5847/96
945	działka nr 29/7	0,0647	13 Siedlce	Gmina Chęciny			GG.V-7413/6/9/95
946	działka nr 142	3,6900	14 Starochęciny	Gmina Chęciny			RR.IX-7710-20/02
947	działka nr 620	1,0200	14 Starochęciny	Gmina Chęciny			RR.IX-7710-20/02
948	działka nr 349	0,0800	16 Tokarnia	Gmina Chęciny			SP.IV-7723-6-9/04
949	działka nr 26/4	0,0700	17 Wojkowiec	Gmina Chęciny			GPV-7413/6/28/93
950	działka nr 35/5	0,0148	17 Wojkowiec	Gmina Chęciny			AN Rep.A nr 2929/2001
951	działka nr 304/3	0,0032	18 Wolica	Gmina Chęciny			AN Rep.A nr 125/2001
952	działka nr 265/4	0,6450	4 Lipowica	Gmina Chęciny			SP. IV-7710-111/03
953	działka nr 181	1,1800	5 Łukowa	Gmina Chęciny			AN Rep.A nr 1677/2011
954	działka nr 2	0,9100	7 Mosty	Gmina Chęciny			IG.IV.7532.6.2.2011
955	działka nr 3	0,5500	7 Mosty	Gmina Chęciny			IG.IV.7532.6.2.2011
956	działka nr 21	0,2000	7 Mosty	Gmina Chęciny			IG.IV.7532.6.2.2011
957	działka nr 37/1	5,5600	7 Mosty	Gmina Chęciny			IG.IV.7532.6.2.2011
958	działka nr 63	0,5000	7 Mosty	Gmina Chęciny			IG.IV.7532.6.2.2011
959	działka nr 64	0,5000	7 Mosty	Gmina Chęciny			IG.IV.7532.6.2.2011
960	działka nr 65/2	0,2000	7 Mosty	Gmina Chęciny			IG.IV.7532.6.2.2011
961	działka nr 373/6	0,3358	3 Korzecko	Gmina Chęciny			AN Rep.A nr 749/2013
962	działka nr 255/2	0,1900	4 Lipowica	Gmina Chęciny			IG.IV.7710-149/09
RAZEM:		75,2716					

Z up. BURMISTRZA

mgr Mariusz Jankowski

Z-ca Burmistrza Gminy i Miasta Chęciny

(podpis Burmistrza)

[Podpis]
(podpis osoby sporządzającej)

Lp.	Nazwa mienia komunalnego	Powierzchnia [ha]	Obręb	Własność/Współwłasność	Uzyskane dochody z tego mienia w roku budżetowym 2013		Podstawa prawna
					Kwota [zł]	Klasyfikacja	
nieruchomość gruntowa							
963	działka nr 850/3	0,0086	02 Chęciny	Gmina Chęciny			AN Rep. A nr 4538/95
964	działka nr 2384	0,4591	02 Chęciny	Gmina Chęciny			GG.V-7413/6/10/95
965	działka nr 816/1	0,0291	02 Chęciny	Gmina Chęciny			IG.IV.7723-6-3/07
966	działka nr 816/2	0,2570	02 Chęciny	Gmina Chęciny			IG.IV.7723-6-3/07
967	działka nr 818/1	0,0287	02 Chęciny	Gmina Chęciny			IG.IV.7723-6-3/07
968	działka nr 818/2	0,3467	02 Chęciny	Gmina Chęciny			IG.IV.7723-6-3/07
969	działka nr 830/1	0,0122	02 Chęciny	Gmina Chęciny			IG.IV.7723-6-3/07
970	działka nr 830/2	0,2094	02 Chęciny	Gmina Chęciny			IG.IV.7723-6-3/07
971	działka nr 843	0,5249	02 Chęciny	Gmina Chęciny			IG.IV.7723-6-3/07
972	działka nr 844	0,2523	02 Chęciny	Gmina Chęciny			IG.IV.7723-6-3/07
973	działka nr 1097/5	0,1893	02 Chęciny	Gmina Chęciny			IG.IV.7723-6-3/07
974	działka nr 1956/3	0,0615	02 Chęciny	Gmina Chęciny			GG.V-7413/6/35/94
975	działka nr 1522/4	0,5600	2 Bolmin	Gmina Chęciny			SP.IV.7710-63/06
976	działka nr 1571	2,0400	2 Bolmin	Gmina Chęciny			GP.V-7413/6/2/94
977	działka nr 173/1	0,1800	3 Korzecko	Gmina Chęciny			AN Rep. A nr 7403/96
978	działka nr 48/15	0,1300	4 Lipowica	Gmina Chęciny			GP.V-7413/6/4/93
979	działka nr 48/20	0,3500	4 Lipowica	Gmina Chęciny			GP.V-7413/6/4/93
980	działka nr 48/21	3,0400	4 Lipowica	Gmina Chęciny			GP.V-7413/6/4/93
981	działka nr 48/22	10,8300	4 Lipowica	Gmina Chęciny			GP.V-7413/6/4/93
982	działka nr 48/23	0,0200	4 Lipowica	Gmina Chęciny			GP.V-7413/6/4/93
983	działka nr 48/24	0,2900	4 Lipowica	Gmina Chęciny			GP.V-7413/6/4/93
984	działka nr 44/2	2,8800	7 Mosty	Gmina Chęciny			IG.IV.7723-6-7/07
985	działka nr 123/3	0,1700	7 Mosty	Gmina Chęciny			IG.IV.7723-6-7/07
986	działka nr 123/4	2,4400	7 Mosty	Gmina Chęciny			IG.IV.7723-6-7/07
987	działka nr 123/5	0,8100	7 Mosty	Gmina Chęciny			IG.IV.7723-6-7/07
988	działka nr 19/2	0,3000	7 Mosty	Gmina Chęciny			IG.IV.7723-6-7/07
989	działka nr 202/6	0,0802	11 Radkowice	Gmina Chęciny			AN Rep.A nr 1835/2005
990	działka nr 349/1	0,0300	14 Starochęciny	Gmina Chęciny			AN Rep.A nr 4544/93
991	działka nr 135/1	3,7900	14 Starochęciny	Gmina Chęciny			GG.VI.A-7413/6/18/96
992	działka nr 151/4	0,0453	14 Starochęciny	Gmina Chęciny			AN Rep.A nr 1942/2006
993	działka nr 1621	38,9700	16 Tokarnia	Gmina Chęciny			D NR KKV-165/05
994	działka nr 1714/61	0,0029	02 Chęciny	Gmina Chęciny			IG.IV.7723-6-2/10
995	działka nr 971/3	0,1591	01 Chęciny	Gmina Chęciny			AN Rep.A nr 312/2013
996	działka nr 1715	0,2400	2 Bolmin	Gmina Chęciny			IG.IV.7532.6.5.2011
997	działka nr 1925	3,0300	2 Bolmin	Gmina Chęciny			IG.IV.7532.6.5.2011
998	działka nr 1962/6	1,2100	2 Bolmin	Gmina Chęciny			IG.IV.7510.53.2011
999	działka nr 1049/2	0,7600	2 Bolmin	Gmina Chęciny			IG.IV.7510.53.2011
1000	działka nr 1244/2	0,7600	2 Bolmin	Gmina Chęciny			IG.IV.7510.53.2011
1001	działka nr 1037/2	1,5700	2 Bolmin	Gmina Chęciny			IG.IV.7510.53.2011
1002	działka nr 367/3	0,0550	3 Korzecko	Gmina Chęciny			GN-II.6623.3.2013
1003	działka nr 74/1	0,0145	4 Lipowica	Gmina Chęciny			AN Rep.A nr 1609/2010
1004	działka nr 300/2	0,3500	4 Lipowica	Gmina Chęciny			IG.IV.7710-149/09
RAZEM:		77,4858					

Machocle
(podpis osoby sporządzającej)


Z up. BURMISTRZA
[Podpis]
mgr Mariusz Ciołek
Z-ca Burmistrza Gminy i Miasta Chęciny

(podpis Burmistrza)

Arkusz1

Lp.	Nazwa mienia komunalnego	Powierzchnia [ha]	Obręb	Własność/ Współwłasność	Uzyskane dochody z tego mienia w roku budżetowym 2013		
					Kwota [zł]	Klasyfikacja	
nieruchomość gruntowa							
1005	działka nr 69/1	0,1085	01 Chęciny	Gmina Chęciny			G.P.V7413/2258/91
1006	działka nr 69/3	0,0869	01 Chęciny	Gmina Chęciny			G.P.V7413/2258/91
1007	działka nr 69/4	0,4756	01 Chęciny	Gmina Chęciny			G.P.V7413/2258/91
1008	działka nr 948/21	0,0031	01 Chęciny	Gmina Chęciny			AN Rep.A nr 1720/2007
1009	działka nr 629	0,4879	01 Chęciny	Gmina Chęciny			IG.IV.7710-89/08
1010	działka nr 817	0,7389	01 Chęciny	Gmina Chęciny			IG.IV.7710-89/08
1011	działka nr 849	0,7352	01 Chęciny	Gmina Chęciny			IG.IV.7710-89/08
1012	działka nr 1206/1	0,5498	01 Chęciny	Gmina Chęciny			IG.IV.7710-89/08
1013	działka nr 500	51,3405	01 Chęciny	Gmina Chęciny			IG.IV.7726-6-12/08
1014	działka nr 320/5	0,1885	11 Radkowice	Gmina Chęciny			RR.IX.7710-34/03
1015	działka nr 745/4	0,3000	16 Tokarnia	Gmina Chęciny			IG.IV.7723-6-5/07
1016	działka nr 1819	0,0139	02 Chęciny	Gmina Chęciny			AN Rep.A nr 1657/2009
1017	działka nr 1907	0,3113	02 Chęciny	Gmina Chęciny			IG.IV.7710-89/08
1018	działka nr 384/1	1,3000	2 Bolmin	Gmina Chęciny			AN Rep.A nr 7423/96
1019	działka nr 456/3	0,6100	2 Bolmin	Gmina Chęciny			AN Rep.A nr 7423/96
1020	działka nr 352/18	0,0900	4 Lipowica	Gmina Chęciny			GP.V-7413/6/42/92
1021	działka nr 352/4	0,0500	4 Lipowica	Gmina Chęciny			IG.IV.7723-6-8/09
1022	działka nr 42/2	0,5700	7 Mosty	Gmina Chęciny			IG.IV.7726-6-10/08
1023	działka nr 121/3	0,7400	7 Mosty	Gmina Chęciny			IG.IV.7726-6-10/08
1024	działka nr 78/2	0,6500	7 Mosty	Gmina Chęciny			IG.IV.7726-6-11/08
1025	działka nr 96	0,8300	7 Mosty	Gmina Chęciny			IG.IV.7726-6-11/08
1026	działka nr 60	1,1800	8 Ostrów	Gmina Chęciny			IG.IV.7710-67/07
1027	działka nr 89	0,3100	8 Ostrów	Gmina Chęciny			IG.IV.7710-67/07
1028	działka nr 71	0,6000	8 Ostrów	Gmina Chęciny			IG.IV.7710-97/09
1029	działka nr 282/2	1,3500	8 Ostrów	Gmina Chęciny			IG.IV.7710-96/09
1030	działka nr 325/4	0,1100	8 Ostrów	Gmina Chęciny			IG.IV.7710-96/09
1031	działka nr 352	0,2600	9 Podpolichno	Gmina Chęciny			AN Rep.A nr 7423/96
1032	działka nr 353	0,2400	9 Podpolichno	Gmina Chęciny			AN Rep.A nr 7423/96
1033	działka nr 531/1	0,0200	9 Podpolichno	Gmina Chęciny			AN Rep.A nr 7423/96
1034	działka nr 544	0,4500	9 Podpolichno	Gmina Chęciny			AN Rep.A nr 7423/96
1035	działka nr 591	0,3200	9 Podpolichno	Gmina Chęciny			AN Rep. A nr 7423/96
1036	działka nr 606	0,2800	9 Podpolichno	Gmina Chęciny			AN Rep.A nr 7423/96
1037	działka nr 204/7	0,1262	11 Radkowice	Gmina Chęciny			AN Rep.A nr 2065/2006
1038	działka nr 344/6	0,0410	16 Tokarnia	Gmina Chęciny			AN Rep.A nr 994/2007
1039	działka nr 344/8	0,0151	16 Tokarnia	Gmina Chęciny			AN Rep.A nr 994/2007
1040	działka nr 1534	0,5500	16 Tokarnia	Gmina Chęciny			IG.IV.7723-6-2/08
1041	działka nr 647	0,5100	18 Wolica	Gmina Chęciny			AN Rep.A nr 1964/2009
1042	działka nr 377/2	4,7650	18 Wolica	Gmina Chęciny			GG.V-7413/6/17/95
1043	działka nr 69/6	0,0678	01 Chęciny	Gmina Chęciny			AN Rep.A nr 1067/2010
1044	działka nr 2090	0,0118	02 Chęciny	Gmina Chęciny			IG.IV.7723-6-3/09
1045	działka nr 2095/2	0,0138	02 Chęciny	Gmina Chęciny			IG.IV.7723-6-3/09
1046	działka nr 2192/6	0,0229	02 Chęciny	Gmina Chęciny			IG.IV.7723-6-3/09
1047	działka nr 1714/14	0,0805	02 Chęciny	Gmina Chęciny			IG.IV.7723-6-5/09
1048	działka nr 1714/19	0,4295	02 Chęciny	Gmina Chęciny			IG.IV.7723-6-5/09
1049	działka nr 1714/20	0,0288	02 Chęciny	Gmina Chęciny			IG.IV.7723-6-5/09
1050	działka nr 1751/16	0,0924	02 Chęciny	Gmina Chęciny			AN Rep.A nr 3595/2009
1051	działka nr 1104/7	0,1911	02 Chęciny	Gmina Chęciny			AN Rep. A nr 8/2010
1052	działka nr 1751/15	0,0114	02 Chęciny	Gmina Chęciny			AN Rep.A nr 3595/2009
1053	działka nr 1731/17	0,0269	02 Chęciny	Gmina Chęciny			GP.V-7413/6/12/94
1054	działka nr 1731/18	0,0431	02 Chęciny	Gmina Chęciny			GP.V-7413/6/12/94
RAZEM:		72,3274					

Z up. BURMISTRZA



mgr Elżbieta Nowak
Z-ca Burmistrza Gminy i Miasta Chęciny

(podpis Burmistrza)



(podpis osoby sporządzającej)

Lp.	Nazwa mienia komunalnego	Powierzchnia [ha]	Obręb	Własność/ Współwłasność	Uzyskane dochody z tego mienia w roku budżetowym 2013		
					Kwota [zł]	Klasyfikacja	
nieruchomość gruntowa							
1055	działka nr 1130	0,0844	01 Chęciny	Gmina Chęciny			AN Rep. A nr 602/2010
1056	działka nr 1131	0,0882	01 Chęciny	Gmina Chęciny			AN Rep. A nr 960/2010
1057	działka nr 1132	0,0360	01 Chęciny	Gmina Chęciny			AN Rep. A nr 960/2010
1058	działka nr 559/1	0,0504	01 Chęciny	Gmina Chęciny			AN Rep. A nr 183/2010
1059	działka nr 2338/15	0,0780	01 Chęciny	Gmina Chęciny			AN Rep. A nr 633/2011
1060	działka nr 2338/16	0,0076	01 Chęciny	Gmina Chęciny			AN Rep. A nr 633/2011
1061	działka nr 2338/20	0,0125	01 Chęciny	Gmina Chęciny			AN Rep. A nr 633/2011
1062	działka nr 969/1	0,0424	01 Chęciny	Gmina Chęciny			IG.IV.7532.6.3.2011
1063	działka nr 969/2	0,0041	01 Chęciny	Gmina Chęciny			IG.IV.7532.6.3.2011
1064	działka nr 974/1	0,0562	01 Chęciny	Gmina Chęciny			IG.IV.7532.6.3.2011
1065	działka nr 299/2	0,0435	01 Chęciny	Gmina Chęciny			01.2463-322/2010
1066	działka nr 291/1	0,1075	01 Chęciny	Gmina Chęciny			01.2463-322/2010
1067	działka nr 69/5	0,0679	01 Chęciny	Gmina Chęciny			AN Rep. A nr 898/2010
1068	działka nr 2069/2	0,0073	02 Chęciny	Gmina Chęciny			G.P.V-7413/6/39/92
1069	Działka 128/1	0,5600	7 Mosty	Gmina Chęciny			IG.IV.7532.206.2012
1070	działka nr 128/3	0,8300	7 Mosty	Gmina Chęciny			IG.IV.7532.206.2012
1071	działka nr 155	0,3600	7 Mosty	Gmina Chęciny			IG.IV.7532.206.2012
1072	działka nr 213/3	0,8800	7 Mosty	Gmina Chęciny			IG.IV.7532.206.2012
1073	działka nr 213/5	0,4200	7 Mosty	Gmina Chęciny			IG.IV.7532.206.2012
1074	działka nr 128/2	0,2200	7 Mosty	Gmina Chęciny			IG.IV.7532.206.2012
1075	Działka 179/1	0,1293	5 Łukowa	Gmina Chęciny			GG.V-7413/6/50/94
1076	Działka 179/2	0,1350	5 Łukowa	Gmina Chęciny			GG.V-7413/6/50/94
1077	Działka 179/3	0,1396	5 Łukowa	Gmina Chęciny			GG.V-7413/6/50/94
1078	Działka 179/4	0,1691	5 Łukowa	Gmina Chęciny			GG.V-7413/6/50/94
1079	Działka 179/5	0,0798	5 Łukowa	Gmina Chęciny			GG.V-7413/6/50/94
1080	Działka 179/6	0,1068	5 Łukowa	Gmina Chęciny			GG.V-7413/6/50/94
1081	Działka 179/7	0,1297	5 Łukowa	Gmina Chęciny			GG.V-7413/6/50/94
1082	działka nr 179/8	0,1440	5 Łukowa	Gmina Chęciny			GG.V-7413/6/50/94
1083	działka nr 179/9	0,1356	5 Łukowa	Gmina Chęciny			GG.V-7413/6/50/94
1084	działka nr 65/25	0,2743	Siedlce	Gmina Chęciny			AN Rep.A nr 3772/2004
1085	działka nr 65/26	1,2503	Siedlce	Gmina Chęciny			AN Rep.A nr 3772/2004
1086	działka nr 1885/5	0,0238	Chęciny	Gmina Chęciny			IG.IV-7723-6-4/10
1087	działka nr 593	2,1600	10 Polichno	Gmina Chęciny			GP.V-7413/6/24/93
1088	działka nr 930/1	0,2009	Chęciny	Gmina Chęciny			ABN.IV-7413/6/2/99
1089	działka nr 1099/1	0,1887	8 Ostrów	Gmina Chęciny			SP.IV.7710-165/04
1090	działka nr 2193/4	15,6556	02 Chęciny	Gmina Chęciny			NBN.VII.7413/6/14/98
1091	działka nr 689	3,5000	18 Wolica	Gmina Chęciny			ABN.VII-7413/6/24/98
1092	działka 1099/2	0,3179	8 Ostrów	Gmina Chęciny			SP.IV.7710-165/04
RAZEM:		28,6964					

Machocha
(podpis osoby sporządzającej)

Z up. BURMISTRZA
M. Nowak
mgr Marusz Nowak
Z-ca Burmistrza Gminy i Miasta Chęciny
(podpis Burmistrza)

Lp.	Nazwa mienia komunalnego	Powierzchnia [ha]	Obręb	Własność/ Współwłasność	Uzyskane dochody z tego mienia w roku budżetowym 2013		
					Kwota [zł]	Klasyfikacja	
nieruchomość zabudowana							
1093	działka nr 560/2	0,3194	01 Chęciny	Gmina Chęciny			GG.V-7413/6/20/95
1094	działka nr 1878/1	0,0141	02 Chęciny	Gmina Chęciny			GP.V-7413/6/44/92
1095	działka nr 2248/3	0,2560	02 Chęciny	Gmina Chęciny			AN Rep. A nr 8027/95
1096	działka nr 1856	0,0278	02 Chęciny	Gmina Chęciny			GP.V-7413/6/27/94
1097	działka nr 1853/3	0,0027	02 Chęciny	Gmina Chęciny			G.P.V-7413/6/25/92
1098	działka nr 1853/5	0,0014	02 Chęciny	Gmina Chęciny			G.P.V-7413/6/25/92
1099	działka nr 2192/3	0,2242	02 Chęciny	Gmina Chęciny			GG.VI.A-7413/6/10/96
1100	działka nr 2192/5	0,1174	02 Chęciny	Gmina Chęciny			GG.V-7413/6/9/96
1101	działka nr 2193/1	0,0775	02 Chęciny	Gmina Chęciny			GG.V-7413/6/8/96
1102	działka nr 1981	0,0586	02 Chęciny	Gmina Chęciny			IG.IV.7723-6-1/07
1103	działka nr 1100/2	0,1047	2 Bolmin	Gmina Chęciny			AN Rep. A nr 3880/93
1104	działka nr 175/6	0,0100	3 Korzecko	Gmina Chęciny			AN Rep. A nr 7408/96
1105	działka nr 175/4	0,0100	3 Korzecko	Gmina Chęciny			AN Rep. A nr 7408/96
1106	działka nr 169	0,1500	5 Łukowa	Gmina Chęciny			GG.V-7413/6/50/94
1107	działka nr 122/4	0,1400	5 Łukowa	Gmina Chęciny			AN Rep. A nr 1093/96
1108	działka nr 122/5	0,0300	5 Łukowa	Gmina Chęciny			AN Rep. A nr 1093/96
1109	działka nr 190	0,3400	5 Łukowa	Gmina Chęciny			NBN.VII-7413/6/18/98
1110	działka nr 185/8	0,2785	11 Radkowice	Gmina Chęciny			AN Rep. A nr 6037/95
1111	działka nr 181/6	0,1174	11 Radkowice	Gmina Chęciny			AN Rep. A nr 6401/95
1112	działka nr 424/1	0,8200	11 Radkowice	Gmina Chęciny			GG.V-7413/6/16/95
1113	działka nr 167	0,0800	13 Siedlce	Gmina Chęciny			GG.V-7413/6/36/94
1114	działka nr 66/1	0,6800	16 Tokarnia	Gmina Chęciny			GG.V-7413/6/24/95
1115	działka nr 646	0,2800	18 Wolica	Gmina Chęciny			GG.V-7413/6/18/95
1116	działka nr 377/1	0,3050	18 Wolica	Gmina Chęciny			GG.V-7413/6/17/95
1117	działka nr 716/2	0,0424	2 Bolmin	Gmina Chęciny			AN Rep.A nr 3390/2004
1118	działka nr 700/4	0,0294	2 Bolmin	Gmina Chęciny			GP.X-7413/6/12/93
1119	działka nr 146	0,0700	11 Radkowice	Gmina Chęciny			GG.V-7413/6/49/94
1120	działka nr 170/5	0,0786	11 Radkowice	Gmina Chęciny			AN Rep.A nr 1933/2010
1121	działka nr 170/6	0,0498	11 Radkowice	Gmina Chęciny			AN Rep.A nr 1933/2010
1122	działka nr 204/9	0,0717	11 Radkowice	Gmina Chęciny			AN Rep.A nr 1921/2010
1123	działka nr 132/11	0,0892	11 Radkowice	Gmina Chęciny			AN Rep.A nr 1325/2010
1124	działka nr 484/2	0,0067	12 Skiby	Gmina Chęciny			AN Rep.A nr 3972/2004
1125	działka nr 96/7	0,0473	14 Starochęciny	Gmina Chęciny			AN Rep.A nr 2146/2007
1126	działka nr 132	0,2000	17 Wojkowiec	Gmina Chęciny			SP.IV-7723-6-10/04
1127	działka nr 501/1	0,1000	19 Gościnięc	Gmina Chęciny			GN.IV-7723-6-2/01
1128	działka 294/2	0,2036	18 Wolica	Gmina Chęciny			NBN-ON-7413/6/17/98
1129	działka nr 2147/3	0,0021	02 Chęciny	Gmina Chęciny			SP.IV-7723-6-1/04
1130	działka nr 2144	0,2778	02 Chęciny	Gmina Chęciny			SP.IV.7723-6-3/04
1131	działka nr 2111/2	0,0224	02 Chęciny	Gmina Chęciny			SP.IV-7723-6-8/04
1132	działka nr 2111/1	0,0089	02 Chęciny	Gmina Chęciny			SP.IV-7723-6-8/04
1133	działka nr 1150/1	0,2440	02 Chęciny	Gmina Chęciny			GG.V-7413/6/28/94
1134	działka nr 2165/1	0,0322	02 Chęciny	Gmina Chęciny			GN.IV-7723/6/12/2000
1135	działka nr 2126	0,0321	02 Chęciny	Gmina Chęciny			GN.IV-7723/6/7/2000
1136	działka nr 1714/63	2,2453	02 Chęciny	Gmina Chęciny			IG.IV.7723-6-2/10
1137	działka nr 2472/2	0,0362	01 Chęciny	Gmina Chęciny			AN Rep.A nr 1927/2010
1138	działka nr 2449/3	0,0934	01 Chęciny	Gmina Chęciny			AN Rep.A nr 1319/2010
RAZEM:		8,4278					

J. Machocha
(podpis osoby sporządzającej)

Z up: BURMISTRZA
[Podpis]
mgr M. Puzsowicz
Z-ca Burmistrza Gminy i Miasta Chęciny
(podpis Burmistrza)

Lp.	Nazwa mienia komunalnego	Powierzchnia [ha]	Obręb	Własność/ Współwłasność	Uzyskane dochody z tego mienia w roku budżetowym 2013		Podstawa nabycia prawa własności
					Kwota [zł]	Klasyfikacja	
nieruchomość zabudowana							
1139	działka nr 966/1	0,1848	01 Chęciny	Gmina Chęciny			NBN.VII-7413/6/20/98
1140	działka nr 967/1	0,0487	01 Chęciny	Gmina Chęciny			NBN.VII-7413/6/20/98
1141	działka nr 968/1	0,0719	01 Chęciny	Gmina Chęciny			NBN.VII-7413/6/20/98
1142	działka nr 971/1	0,0843	01 Chęciny	Gmina Chęciny			NBN.VII-7413/6/20/98
1143	działka nr 970/1	0,1568	01 Chęciny	Gmina Chęciny			NBN.VII-7413/6/20/98
1144	działka nr 972/1	0,0560	01 Chęciny	Gmina Chęciny			NBN.VII-7413/6/20/98
1145	działka nr 238/21	0,0463	01 Chęciny	Gmina Chęciny			AN Rep.A nr 1046/2007
1146	działka nr 238/24	0,0541	01 Chęciny	Gmina Chęciny			AN Rep.A nr 1046/2007
1147	działka nr 238/25	0,0258	01 Chęciny	Gmina Chęciny			AN Rep.A nr 1046/2007
1148	działka nr 238/27	0,0488	01 Chęciny	Gmina Chęciny			AN Rep.A nr 1046/2007
1149	działka nr 238/29	0,0493	01 Chęciny	Gmina Chęciny			AN Rep.A nr 1046/2007
1150	działka nr 238/31	0,0020	01 Chęciny	Gmina Chęciny			AN Rep.A nr 1046/2007
1151	działka nr 238/32	0,0020	01 Chęciny	Gmina Chęciny			AN Rep.A nr 1046/2007
1152	działka nr 238/33	0,0028	01 Chęciny	Gmina Chęciny			AN Rep.A nr 1046/2007
1153	działka nr 238/34	0,2918	01 Chęciny	Gmina Chęciny			AN Rep.A nr 1046/2007
1154	działka nr 1780/9	½ z 0,0141	02 Chęciny	Gmina Chęciny			ABN.IV-7413/6/3/99
1155	działka nr 1780/4	½ z 0,0328	02 Chęciny	Gmina Chęciny			ABN.IV-7413/6/3/99
1156	działka nr 2125/2	0,0428	02 Chęciny	Gmina Chęciny			GN.IV-7723/6/6/2000
1157	działka nr 2164/3	0,0068	02 Chęciny	Gmina Chęciny			GN.IV-7723/6/11/2000
1158	działka nr 2123	0,0545	02 Chęciny	Gmina Chęciny			GN.IV-7723/6/15/2000
1159	działka nr 2119	0,0341	02 Chęciny	Gmina Chęciny			GN.IV-7723/6/17/2000
1160	działka nr 2170/3	0,0297	02 Chęciny	Gmina Chęciny			IG.IV.7723-6-13/08
1161	działka nr 2170/4	0,0299	02 Chęciny	Gmina Chęciny			IG.IV.7723-6-13/08
1162	działka nr 2129	0,0297	02 Chęciny	Gmina Chęciny			IG.IV.7723-6-4/09
1163	działka nr 1133/1	0,1612	02 Chęciny	Gmina Chęciny			GG.VI.A-7413/6/8/96
1164	działka nr 1133/2	0,0138	02 Chęciny	Gmina Chęciny			GG.VI.A-7413/6/8/96
1165	działka nr 2164/1	0,0180	02 Chęciny	Gmina Chęciny			GN.IV-7723/6/10/2000
1166	działka nr 184	0,1400	5 Łukowa	Gmina Chęciny			NBN.VII-7413/6/22/98
1167	działka nr 196	0,0300	5 Łukowa	Gmina Chęciny			ABN.IV-7413/6/6/99
1168	działka nr 247	0,1400	5 Łukowa	Gmina Chęciny			IG.IV.7723-6-3/08
1169	działka nr 224	1,6900	10 Polichno	Gmina Chęciny			G.N.IV.7723/6-4/01
1170	działka nr 346	0,1100	14 Starochęciny	Gmina Chęciny			RR.IX.7723-6-3/03
1171	działka nr 304/5	0,0053	18 Wolica	Gmina Chęciny			GG.V-7413/6/7/95
1172	działka nr 500/1	0,2900	19 Gościńiec	Gmina Chęciny			GN.IV-7723-6-2/01
1173	działka nr 238/43	2,5629	01 Chęciny	Gmina Chęciny			GN.IV-7723/6/14/2000
1174	działka nr 2472/1	0,0223	01 Chęciny	Gmina Chęciny			AN Rep.A nr 1927/2010
RAZEM:		6,5833					

RAZEM: 598,4937


(podpis osoby sporządzającej)

Z up. BURMISTRZA

mgr Mariusz Nawocki
Z-ca Burmistrza Gminy i Miasta Chęciny

(podpis Burmistrza)

Informacja o stanie mienia komunalnego

Załącznik Nr 2

Lp.	Nazwa mienia komunalnego	Powierzchnia w ha	Obręb	uzyskiwane dochody z tego mienia w roku budżetowym 2013		Numer Księgi Wieczystej	Podstawa nabycia prawa własności
				Kwota	Klasyfikacja		
nieruchomości gruntowe							
1	działka 402	1,5600	13 Siedlce	2526,00	700-70005§0470	KI1L/00062233/1	GG.V-7413/6/39/94
2	działka nr 367/1	2,3291	3 Korzecko	7380,00	700-70005§0470		IG.IV.7723-6-7/10
3	działka nr 373/4	2,9378	3 Korzecko				AN 7516/2011
4	działka nr 372	0,2500	3 Korzecko				IG.IV.7723-6-7/10
5	działka nr 1401/1	0,8645	01 Chęciny			KI1L/00014733/5	IG.IV.7710-66/07
RAZEM		7,9414		RAZEM:		9906,00	
nieruchomości zabudowane							
6	działka nr 3600/24	0,0539	01 Chęciny	151,73	700-70005§0470	KI1L/00032546/9	GP.V-7413/978/91
7	działka nr 3600/97	0,0375	01 Chęciny		700-70005§0470	KI1L/00033285/8	GP.V-7413/978/91
8	działka nr 3600/100	0,0399	01 Chęciny	132,55	700-70005§0470	KI1L/00033280/3	GP.V-7413/978/91
9	działka nr 3600/102	0,0582	01 Chęciny	218,89	700-70005§0470	KI1L/00032526/3	GP.V-7413/978/91
10	działka nr 30	0,0419	01 Chęciny			KI1L/00020108/0	GP.V-7413/2271/91
11	działka nr 39/1	0,0184	01 Chęciny			KI1L/00019288/5	GP.V-7413/2278/91
12	działka nr 55	0,0304	01 Chęciny	84,66	700-70005§0470	KI1L/00025844/6	GP.V-7413/2293/91
13	działka nr 61	0,0363	01 Chęciny			KI1L/00020491/1	GP.V-7413/2299/91
14	działka nr 2033/1	0,0323	02 Chęciny	162,31	700-70005§0470	KI1L/00005872/5	GP.V-7413/2757/91
15	działka nr 2085	0,0280	02 Chęciny	85,12	700-70005§0470	KI1L/00003285/9	GP.V-7413/2761/91
16	działka nr 1858	0,0360	02 Chęciny	106,13	700-70005§0470	KI1L/00026889/0	GP.V-7413/4577/91
17	działka nr 1825/5	0,1119	02 Chęciny			KI1L/00020061/8	GP.V-7413/6/7/92
18	działka nr 1998	0,0502	02 Chęciny	189,62	700-70005§0470	KI1L/00007455/0	GP.V-7413/6/11/92
19	działka nr 1758/6	0,0441	02 Chęciny	212,21	700-70005§0470	KI1L/00014740/7	G.IV-7413/6/19/92
20	działka nr 1857	0,0346	02 Chęciny	102,00	700-70005§0470	KI1L/00024685/6	GP.V-7413/6/21/92
21	działka nr 2097/3	0,0359	02 Chęciny		700-70005§0470	KI1L/00013374/3	GP.V-7413/6/31/92
22	działka nr 2069/1	0,0180	02 Chęciny	83,93	700-70005§0470	KI1L/00003375/7	GP.V-7413/6/39/92
23	działka nr 1825/4	0,2196	02 Chęciny	4020,00	700-70005§0470	KI1L/00033994/1	GP.V-7413/6/49/92
24	działka nr 2139	0,0134	02 Chęciny	63,31	700-70005§0470	KI1L/00090479/2	SP.IV.7723-6-6/03
25	działka nr 850/5	0,1013	02 Chęciny	1488,00	700-70005§0470	KI1L/00040533/4	GP.V-7413/6/17/93
26	działka nr 850/6	0,0980	02 Chęciny			KI1L/00040533/4	GP.V-7413/6/17/93
27	działka nr 1860	0,0044	02 Chęciny	20,88	700-70005§0470	KI1L/00003401/9	GN.IV-7723/6/3/2000
28	działka nr 1996/1	0,0080	02 Chęciny	2,73	700-70005§0470	KI1L/00008506/0	GP.V-7413/2756/91
29	działka nr 2013/3	0,0056	02 Chęciny	24,71	700-70005§0470	KI1L/00029186/3	IG.IV.7723-6-6/07
30	działka nr 2013/5	0,0019	02 Chęciny	0,03	700-70005§0470	KI1L/00147812/2	IG.IV.7723-6-7/09
31	działka nr 2013/6	0,0057	02 Chęciny		700-70005§0470	KI1L/00029187/0	IG.IV.7723-6-7/09
	działka nr 383	0,0900	4 Lipowica	87,21	700-70005§0470	KI1L/00023742/7	GP.V-7413/4571/91
33	działka nr 58/4	0,0900	5 Łukowa	87,21	700-70005§0470	KI1L/00029065/9	GP.V-7413/4573/91
34	działka nr 235/2	0,3200	13 Siedlce	1875,99	700-70005§0470	KI1L/00053487/0	NBN.VII-7413/6/7/98
35	działka nr 682/1	0,0900	16 Tokarnia	77,40	700-70005§0470	KI1L/00022350/5	G.P.V-7413/4575/91
36	działka nr 717	0,1400	16 Tokarnia	1338,00	700-70005§0470	KI1L/00043471/2	GP.V-7413/6/22/95
37	działka nr 430/2	0,0711	16 Tokarnia	627,00	700-70005§0470	KI1L/00062355/2	GG.VIA-7413/6/16/96
RAZEM		1,9665		RAZEM:		11241,62	

Powierzchnia ogółem: 9,8805

Kwota Ogółem: 21 147,62

(podpis osoby sporządzającej)

(podpis Burmistrza)

Z-ca Burmistrza Gminy i Miasta Chęciny

Informacja o stanie mienia komunalnego

Załącznik Nr 3

Lp.	Nazwa mienia komunalnego	Powierzchnia ogólna w ha	Powierzchnia w dzierżawie w ha	Obręb	Użytkowanie, służebność hipoteka	Uzyskane dochody z tego mienia w roku budżetowym 2013		Podstawa nabycia prawa własności
						Kwota	Klasyfikacja	
nieruchomości zabudowane								
1	działka nr 157/1	0,0580	0,0580	13 Siedlce	dzierżawa	711,50	700-70005§0750	NBN-ON-7413/6/19/98
2	działka nr 174	0,6700	0,6700	3 Korzecko	użyczenie			GG.VIA-7413/6/11/96
3	działka nr 157/2	0,2220	0,2220	13 Siedlce	użyczenie			NBN-ON-7413/6/19/98
4	działka nr 183	0,4800	0,4800	11 Radkowice	użyczenie			GN.IV.-7723-6/18/00
5	działka nr 165	1,3200	1,3200	13 Siedlce	użyczenie			GG.VIA-7413/6/8/97
6	działka nr 1973	0,0361	0,0361	02 Chęciny	trwały zarząd	176,40	700-70005§0470	SP.IV.7723-6-8/03
7	działka nr 850	0,8800	0,8800	8 Ostrów	użyczenie			IG.IV.7723-6-3/10
8	działka nr 718	0,7000	0,7000	16 Tokarnia	trwały zarząd			ABN.IV-7413/6/23/98
9	działka nr 552	2,4200	2,4200	2 Bolmin	trwały zarząd			AN Rep.A.2389/93
10	działka nr 189	0,8100	0,8100	5 Łukowa	trwały zarząd			GG.VIA-7413/6/5/97
11	działka nr 2045	0,8325	0,8325	02 Chęciny	trwały zarząd			GG.VIA-7413/6/1/97
12	działka nr 2036	0,0744	0,0744	02 Chęciny	trwały zarząd			NBN.VII-7413/6/18/98
13	działka nr 183	0,4800	0,4800	10 Polichno	trwały zarząd			GN.IV.-7723-6-4/01
14	działka nr 184	0,1900	0,1900	10 Polichno	trwały zarząd			GN.IV.-7723-6-4/01
15	działka nr 394/2	0,1100	0,1100	14 Starochęciny	trwały zarząd			NBN.VII-7413/6/5/98
16	działka nr 394/3	0,0800	0,0800	14 Starochęciny	trwały zarząd			NBN.VII-7413/6/6/98
17	działka 394/5	0,4653	0,4653	14 Starochęciny	trwały zarząd			NBN.VII-7413/6/6/98
18	działka nr 300	0,5200	0,5200	18 Wolica	trwały zarząd			SP.IV.7723-6-1/05
19	działka nr 303	0,6200	0,6200	18 Wolica	trwały zarząd			I Ns 857/07
20	działka nr 1095/2	1,3082	1,3082	02 Chęciny	użyczenie			AN 1641/2007
21	działka nr 1097/4	0,2289	0,2289	02 Chęciny	użyczenie			AN 2362/2007
22	działka nr 1097/6	0,5230	0,5230	02 Chęciny	użyczenie			IG.IV.7723-6-3/07
23	działka nr 1881/1	0,0206	0,0027	02 Chęciny	użyczenie			NBN.VII-7413/6/11/98
RAZEM:		13,0490	13,0311		RAZEM:	887,90		
nieruchomości niezabudowane								
24	działka nr 2097/6	0,1558	0,0007	02 Chęciny	dzierżawa	15,05	701-70005§0750	IG.IV-7723-6-2/09
25	działka nr 29/8	0,1876	0,1876	13 Siedlce	dzierżawa	413,48	700-70005§0750	GG.V-7413/6/13/95
26	działka nr 29/9	0,0484	0,0484	13 Siedlce	dzierżawa		700-70005§0750	GG.V-7413/6/13/95
27	działka nr 29/10	0,0488	0,0488	13 Siedlce	dzierżawa		700-70005§0750	GG.V-7413/6/13/95
28	działka nr 1227	0,4499	0,4499	01 Chęciny	dzierżawa	262,52	700-70005§0750	GG.V- 7413/6/15/95
29	działka nr 134/4	6,3267	6,3267	14 Starochęciny	dzierżawa	853,93	700-70005§0750	GG.VIA-7413/6/18/96
30	działka nr 863/2	2,9600	2,9600	8 Ostrów	dzierżawa	641,85	700-70005§0750	IG.IV.7710-67/07
31	działka nr 48/6	1,0800	1,0800	4 Lipowica	użyczenie			GP.V-7413/6/4/93
32	działka nr 48/7	5,1800	5,1800	4 Lipowica	użyczenie			GP.V-7413/6/4/93
33	działka nr 48/13	4,7100	4,7100	4 Lipowica	użyczenie			GP.V-7413/6/4/93
34	działka nr 48/25	1,5400	1,5400	4 Lipowica	użyczenie			GP.V-7413/6/4/93
35	działka nr 48/26	15,4300	15,4300	4 Lipowica	użyczenie			GP.V-7413/6/4/93
36	działka nr 48/27	0,2400	0,2400	4 Lipowica	użyczenie			GP.V-7413/6/4/93
37	działka nr 48/28	0,6800	0,6800	4 Lipowica	użyczenie			GP.V-7413/6/4/93
RAZEM		39,0372	38,8821		RAZEM:	2186,83		

M. Chodźka
(podpis osoby sporządzającej)

Z up. BURMISTRZA
[Podpis]
mgr Mariusz Nowicki
Z-ca Burmistrza Gminy i Miasta Chęciny
(podpis Burmistrza)

Informacja o stanie mienia komunalnego

Załącznik Nr 3

Lp.	Nazwa mienia komunalnego	Powierzchnia ogólna w ha	Powierzchnia w dzierżawie w ha	Obręb	Użytkowanie, służebność, hipoteka, własnościowe	Uzyskane dochody z tego mienia w roku budżetowym		Podstawa nabycia prawa własności
						Kwota	Klasyfikacja	
nieruchomości niezabudowane								
38	działka nr 1570/2	1,3100	1,3100	2 Bolmin	trwały zarząd	3222,60	700-70005§0470	GP.V-7413/6/14/93
39	działka nr 1570/3	0,3700	0,3700	2 Bolmin	trwały zarząd		700-70005§0470	GP.V-7413/6/14/93
40	działka nr 1570/4	3,0600	3,0600	2 Bolmin	trwały zarząd		700-70005§0470	GP.V-7413/6/13/93
41	działka nr 1564/5	2,6200	2,6200	2 Bolmin	trwały zarząd		700-70005§0470	GP.V-7413/6/5/94
42	działka nr 1564/4	2,3800	2,3800	2 Bolmin	trwały zarząd		700-70005§0470	GP.V-7413/6/3/94
43	działka nr 1564/3	15,6500	15,6500	2 Bolmin	trwały zarząd		700-70005§0470	GP.V-7413/6/4/94
44	działka nr 1564/2	5,0500	5,0500	2 Bolmin	trwały zarząd		700-70005§0470	GP.V-7413/6/20/94
45	działka nr 186/10	0,7890	0,7890	11 Radkowice	trwały zarząd	80,67	700-70005§0470	GP.V-7413/6/23/93
46	działka nr 1933	0,1480	0,1480	02 Chęciny	dzierżawa	133,16	700-70005§0750	GG.V-7413/6/35/94
47	działka nr 187	1,3900	1,3100	7 Mosty	dzierżawa	136,12	700-70005§0750	IG.IV.7723-6-7/07
48	działka nr 1887/2	0,7698	0,0020	02 Chęciny	dzierżawa	2600,00	700-70005§0750	AN 2993/2009
RAZEM:		33,5368	32,6890		RAZEM:	6172,55		

Powierzchnia
ogółem: 85,6230

Kwota ogółem 9247,28

Z up. BURMISTRZA

mgr Mariusz N...
Z-ca Burmistrza Gminy i Miasta Chęciny

(podpis Burmistrza)

M. Włodarczyk
(podpis osoby sporządzającej)


Informacja o stanie mienia komunalnego

Załącznik Nr 7


Lp.	Nazwa mienia komunalnego	Powierzchnia [ha]	Obręb	Posiadanie	Uzyskane dochody z tego mienia w roku budżetowym 2013	
					Kwota [zł]	Klasyfikacja
nieruchomości zabudowane						
RAZEM:				RAZEM:		
nieruchomości niezabudowane						
1	działka nr 2108/2	0,0096	01 Chęciny	dzierżawa	51,53	700-70005§0750
2	działka nr 863/1	1,0000	8 Ostrów	dzierżawa	216,85	700-70005§0750
RAZEM:		1,0096	RAZEM:		268,3	

Powierzchnia ogółem: 1,0096 ha

Kwota ogółem: 268,38 zł



 (podpis osoby sporządzającej)

Z up. BURMISTRZA

 mgr Mariusz Boudek
 Z-ca Burmistrza Gminy i Miasta Chęciny

 (podpis Burmistrza)

Informacje o stanie mienia komunalnego

Dane o zmianie w stanie mienia komunalnego od dnia złożenia poprzedniej informacji .

1. Skomunalizowano:

- działki nr: 68, 65, 66, 67, 62, 63, 64 położone w Chęcinach /obr.01/,
- działki nr: 1735/2, 1751/10, 2737/2, 1751/13, 1753/9 położone w Chęcinach /obr.02/,

2. Przekształcono prawo użytkowania wieczystego w prawo własności dla działek nr:

- 1855/2 Chęciny /obr.02/, nr 1145/3, 1146/2, 1144/6, 1150/3, 1150/4, 1151/2, 1153 Chęciny /obr. 02/, nr 2109/2, 2108/1 Chęciny /obr. 02/, 2868 Chęciny /02/;

3. Wygasły umowy dzierżawne na działki: nr 320/5 obr. 11 Radkowice, nr 745/4 obr. 16 Tokarnia, nr 2193/4 obr. 02 Chęciny.

4. Nabyto:


- poprzez zamianę działkę nr 265/6 położoną w Lipowicy obr. 4, działkę 373/6 położoną w Korzecku obr.3
- poprzez wykup działki nr 971/3 i 967/2 położone w Chęcinach obr. 01,
- poprzez wywłaszczenie działki nr 974/3 i 969/3 położone w Chęcinach obr. 01

5. Przejęto z mocy prawa działki nr 1754/7, 1751/18 i 1753/11 obr. 02 Chęciny,

6. Zbyto działki nr: 65/4 obr. 13 Siedlce, 2117/4 obr. 02 Chęciny, 2159/3 obr. 02 Chęciny, 2095/1 obr. 02 Chęciny, 2159/6 obr. 02 Chęciny, 1855/4 obr. 02 Chęciny, 2159/5 obr. 02 Chęciny, 1152/2 obr. 02 Chęciny, 1152/3 obr. 02 Chęciny, 2646/1 obr. 02 Chęciny, 2646/2 obr. 02 Chęciny, 2066/1 obr. 02 Chęciny, 66/2 obr. 16 Tokarnia, 2159/7 obr. 02 Chęciny, 265/5 Lipowica (zamiana), 367/5 obr. 3 Korzecko .

7. Oddano w użyczenie działki nr: 1095/2, 1097/4, 1097/6 obr. 02 Chęciny, 1881/1 obr. 02 Chęciny

8. Dokonano podziału działek nr: 238/35 na działki 238/42, 238/43 obr. 01 Chęciny, 367/4 na działki 367/5, 367/6 obr. 3 Korzecko, 265/3 na działki 265/4, 265/5 obr. 4 Lipowica, 294 na działki 294/1, 294/2 obr. 18 Wolica, 1099 na działki 1099/1, 1099/2 obr. 8 Ostrów.



 (podpis osoby sporządzającej)

Z up. BURMISTRZA



 (podpis Burmistrza)

Informacje o stanie mienia komunalnego

Inne dane i informacje o zdarzeniach mających wpływ na stan mienia komunalnego

Powyższe zdarzenia nie wystąpiły


.....
(podpis osoby sporządzającej)

Z up. BURMISTRZA

mgr Marcin Matusz
Z-ca Burmistrza Gminy i Miasta Chęcin

.....
(podpis Burmistrza)