

Arkusz1

Informacja o stanie mienia komunalnego na dzień 31.12.2012

Załącznik Nr 1

Lp.	Nazwa mienia komunalnego	Powierzchnia [ha]	Obręb	Własność/ Współwłasność	Uzyskane dochody z tego mienia w roku budżetowym 2012	
					Kwota [zł]	Klasyfikacja
nieruchomość gruntowa - drogi						
1	działka nr 3600/107	0,2334	01 Chęciny	Gmina Chęciny		
2	działka nr 3600/110	0,0139	01 Chęciny	Gmina Chęciny		
3	działka nr 3600/111	0,2279	01 Chęciny	Gmina Chęciny		
4	działka nr 3600/112	0,0065	01 Chęciny	Gmina Chęciny		
5	działka nr 3600/115	0,0576	01 Chęciny	Gmina Chęciny		
6	działka nr 3600/116	0,0209	01 Chęciny	Gmina Chęciny		
7	działka nr 3600/118	0,0299	01 Chęciny	Gmina Chęciny		
8	działka nr 3600/123	0,2842	01 Chęciny	Gmina Chęciny		
9	działka nr 3600/129	0,1344	01 Chęciny	Gmina Chęciny		
10	działka nr 3600/130	0,0758	01 Chęciny	Gmina Chęciny		
11	działka nr 3600/132	0,3382	01 Chęciny	Gmina Chęciny		
12	działka nr 3600/133	0,2042	01 Chęciny	Gmina Chęciny		
13	działka nr 3600/135	0,1625	01 Chęciny	Gmina Chęciny		
14	działka nr 3600/137	0,1107	01 Chęciny	Gmina Chęciny		
15	działka nr 1750/2	0,0175	02 Chęciny	Gmina Chęciny		
16	działka nr 1098	0,3906	02 Chęciny	Gmina Chęciny		
17	działka nr 1143/3	0,0331	02 Chęciny	Gmina Chęciny		
18	działka nr 1097/3	0,1127	02 Chęciny	Gmina Chęciny		
19	działka nr 838/1	0,0037	02 Chęciny	Gmina Chęciny		
20	działka nr 846/1	0,0001	02 Chęciny	Gmina Chęciny		
21	działka nr 1739/1	0,0587	02 Chęciny	Gmina Chęciny		
22	działka nr 1151/1	0,0047	02 Chęciny	Gmina Chęciny		
23	działka nr 2736/8	0,0099	02 Chęciny	Gmina Chęciny		
24	działka nr 2736/6	0,0029	02 Chęciny	Gmina Chęciny		
25	działka nr 2736/5	0,0117	02 Chęciny	Gmina Chęciny		
26	działka nr 2736/4	0,0026	02 Chęciny	Gmina Chęciny		
27	działka nr 1731/5	0,0387	02 Chęciny	Gmina Chęciny		
28	działka nr 1734/4	0,0019	02 Chęciny	Gmina Chęciny		
29	działka nr 1734/5	0,0112	02 Chęciny	Gmina Chęciny		
30	działka nr 1734/6	0,0023	02 Chęciny	Gmina Chęciny		
31	działka nr 1734/8	0,0080	02 Chęciny	Gmina Chęciny		
32	działka nr 2780/1	0,0206	02 Chęciny	Gmina Chęciny		
33	działka nr 1732/2	0,0290	02 Chęciny	Gmina Chęciny		
34	działka nr 352/16	0,0300	4 Lipowica	Gmina Chęciny		
35	działka nr 430/2	0,3500	11 Radkowice	Gmina Chęciny		
RAZEM:		3,0400				

(podpis osoby sporządzającej)

Wojaske

Z up. BURMISTRZA

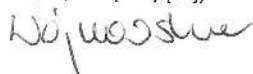
(podpis Burmistrza)

Stawik
14. Szczygi 20.05.2013r.
WOLLE 29.03.2013


Arkusz1

Lp.	Nazwa mienia komunalnego	Powierzchnia [ha]	Obręb	Własność/ Współwłasność	Uzyskane dochody z tego mienia w roku budżetowym 2012	
					Kwota [zł]	Klasyfikacja
nieruchomość gruntowa - drogi						
36	działka nr 948/8	0,0136	01 Chęciny	Gmina Chęciny		
37	działka nr 948/13	0,0511	01 Chęciny	Gmina Chęciny		
38	działka nr 948/14	0,0221	01 Chęciny	Gmina Chęciny		
39	działka nr 948/17	0,0433	01 Chęciny	Gmina Chęciny		
40	działka nr 1155/6	0,0108	02 Chęciny	Gmina Chęciny		
41	działka nr 958/18	0,0251	01 Chęciny	Gmina Chęciny		
42	działka nr 933/1	0,0026	01 Chęciny	Gmina Chęciny		
43	działka nr 1276/1	0,0005	01 Chęciny	Gmina Chęciny		
44	działka nr 1278/1	0,0146	01 Chęciny	Gmina Chęciny		
45	działka nr 1280/1	0,0242	01 Chęciny	Gmina Chęciny		
46	działka nr 1281/1	0,0164	01 Chęciny	Gmina Chęciny		
47	działka nr 1289/1	0,0195	01 Chęciny	Gmina Chęciny		
48	działka nr 1286/1	0,0168	01 Chęciny	Gmina Chęciny		
49	działka nr 1284/1	0,0262	01 Chęciny	Gmina Chęciny		
50	działka nr 1288/1	0,0186	01 Chęciny	Gmina Chęciny		
51	działka nr 1283/1	0,0270	01 Chęciny	Gmina Chęciny		
52	działka nr 1238	0,0629	01 Chęciny	Gmina Chęciny		
53	działka nr 1749/2	0,0612	02 Chęciny	Gmina Chęciny		
54	działka nr 1749/1	0,1119	02 Chęciny	Gmina Chęciny		
55	działka nr 853/2	0,0122	02 Chęciny	Gmina Chęciny		
56	działka nr 853/1	0,0134	02 Chęciny	Gmina Chęciny		
57	działka nr 2324	0,0356	02 Chęciny	Gmina Chęciny		
58	działka nr 2326	0,1327	02 Chęciny	Gmina Chęciny		
59	działka nr 2657/4	0,1060	02 Chęciny	Gmina Chęciny		
60	działka nr 2657/5	0,0130	02 Chęciny	Gmina Chęciny		
61	działka nr 2657/6	0,1151	02 Chęciny	Gmina Chęciny		
62	działka nr 1104/1	0,1177	02 Chęciny	Gmina Chęciny		
63	działka nr 742/1	0,2000	3 Korzecko	Gmina Chęciny		
64	działka nr 742	0,5900	10 Polichno	Gmina Chęciny		
65	działka nr 65/8	0,0300	13 Siedlce	Gmina Chęciny		
66	działka nr 171/2	0,0421	13 Siedlce	Gmina Chęciny		
67	działka nr 626/2	0,0543	14 Starochęciny	Gmina Chęciny		
68	działka nr 628	0,1300	14 Starochęciny	Gmina Chęciny		
69	działka nr 317/1	0,1782	14 Starochęciny	Gmina Chęciny		
70	działka nr 152/1	0,8891	14 Starochęciny	Gmina Chęciny		
71	działka nr 716/1	0,0720	16 Tokarnia	Gmina Chęciny		
72	działka nr 2	0,2300	16 Tokarnia	Gmina Chęciny		
73	działka nr 23	0,2600	14 Starochęciny	Gmina Chęciny		
74	działka nr 134/2	2,3700	14 Starochęciny	Gmina Chęciny		
75	działka nr 135/2	0,2600	14 Starochęciny	Gmina Chęciny		
76	działka nr 413/6	0,1500	14 Starochęciny	Gmina Chęciny		
RAZEM		6,5698				

(podpis osoby sporządzającej)



(podpis Burmistrza)



Za Burmistrza
mgr Mariusz Nowak
Zca Burmistrza Gminy i Miasta

Arkusz1

Lp.	Nazwa mienia komunalnego	Powierzchnia [ha]	Obręb	Własność/ Współwłasność	Uzyskane dochody z tego mienia w roku budżetowym 2012	
					Kwota [zł]	Klasyfikacja
nieruchomość gruntowa - drogi						
77	działka nr 7	0,3000	16 Tokarnia	Gmina Chęciny		
78	działka nr 15	0,1600	16 Tokarnia	Gmina Chęciny		
79	działka nr 44	1,0900	16 Tokarnia	Gmina Chęciny		
80	działka nr 48	0,0400	16 Tokarnia	Gmina Chęciny		
81	działka nr 50	0,9100	16 Tokarnia	Gmina Chęciny		
82	działka nr 85	0,3200	16 Tokarnia	Gmina Chęciny		
83	działka nr 91	0,3800	16 Tokarnia	Gmina Chęciny		
84	działka nr 107	0,6800	16 Tokarnia	Gmina Chęciny		
85	działka nr 179	0,0200	16 Tokarnia	Gmina Chęciny		
86	działka nr 199	0,2900	16 Tokarnia	Gmina Chęciny		
87	działka nr 200	0,3600	16 Tokarnia	Gmina Chęciny		
88	działka nr 209	0,0300	16 Tokarnia	Gmina Chęciny		
89	działka nr 248	0,0800	16 Tokarnia	Gmina Chęciny		
90	działka nr 261	0,2900	16 Tokarnia	Gmina Chęciny		
91	działka nr 267	0,1700	16 Tokarnia	Gmina Chęciny		
92	działka nr 292	0,1800	16 Tokarnia	Gmina Chęciny		
93	działka nr 315	0,4400	16 Tokarnia	Gmina Chęciny		
94	działka nr 353	0,0400	16 Tokarnia	Gmina Chęciny		
95	działka nr 358	0,1000	16 Tokarnia	Gmina Chęciny		
96	działka nr 378	0,4800	16 Tokarnia	Gmina Chęciny		
97	działka nr 386	0,1100	16 Tokarnia	Gmina Chęciny		
98	działka nr 407	0,2500	16 Tokarnia	Gmina Chęciny		
99	działka nr 422	0,1400	16 Tokarnia	Gmina Chęciny		
100	działka nr 429	0,8100	16 Tokarnia	Gmina Chęciny		
101	działka nr 431	0,0300	16 Tokarnia	Gmina Chęciny		
102	działka nr 507	0,4000	16 Tokarnia	Gmina Chęciny		
103	działka nr 564	0,4800	16 Tokarnia	Gmina Chęciny		
104	działka nr 608	0,2300	16 Tokarnia	Gmina Chęciny		
105	działka nr 635	0,1600	16 Tokarnia	Gmina Chęciny		
106	działka nr 636	0,0700	16 Tokarnia	Gmina Chęciny		
107	działka nr 658	0,2100	16 Tokarnia	Gmina Chęciny		
108	działka nr 668	0,0800	16 Tokarnia	Gmina Chęciny		
109	działka nr 716/2	0,2480	16 Tokarnia	Gmina Chęciny		
110	działka nr 735	0,2100	16 Tokarnia	Gmina Chęciny		
111	działka nr 755	0,4400	16 Tokarnia	Gmina Chęciny		
112	działka nr 756	0,3200	16 Tokarnia	Gmina Chęciny		
113	działka nr 767	0,0600	16 Tokarnia	Gmina Chęciny		
114	działka nr 777	0,1000	16 Tokarnia	Gmina Chęciny		
115	działka nr 787	0,2500	16 Tokarnia	Gmina Chęciny		
116	działka nr 788	0,6700	16 Tokarnia	Gmina Chęciny		
RAZEM:		11,6280				

Kijowska

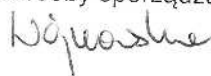
 (podpis osoby sporządzającej)

Z up. BURMISTRZA

 (podpis Burmistrza)
 Z-ca Burmistrza Gminy i miasta

Lp.	Nazwa mienia komunalnego	Powierzchnia [ha]	Obręb	Własność/ Współwłasność	Uzyskane dochody z tego mienia w roku budżetowym 2012	
					Kwota [zł]	Klasyfikacja
nieruchomość gruntowa - drogi						
117	działka nr 806	0,1700	16 Tokarnia	Gmina Chęciny		
118	działka nr 836	0,1300	16 Tokarnia	Gmina Chęciny		
119	działka nr 837	0,3600	16 Tokarnia	Gmina Chęciny		
120	działka nr 905	0,6500	16 Tokarnia	Gmina Chęciny		
121	działka nr 977	0,4200	16 Tokarnia	Gmina Chęciny		
122	działka nr 989/2	0,2100	16 Tokarnia	Gmina Chęciny		
123	działka nr 992	0,0600	16 Tokarnia	Gmina Chęciny		
124	działka nr 994	0,0500	16 Tokarnia	Gmina Chęciny		
125	działka nr 1027	0,2900	16 Tokarnia	Gmina Chęciny		
126	działka nr 1055	0,2400	16 Tokarnia	Gmina Chęciny		
127	działka nr 1056	0,0200	16 Tokarnia	Gmina Chęciny		
128	działka nr 1059	0,3200	16 Tokarnia	Gmina Chęciny		
129	działka nr 1081	0,1600	16 Tokarnia	Gmina Chęciny		
130	działka nr 1082	0,3800	16 Tokarnia	Gmina Chęciny		
131	działka nr 1083	0,0600	16 Tokarnia	Gmina Chęciny		
132	działka nr 1158	0,1000	16 Tokarnia	Gmina Chęciny		
133	działka nr 1159	0,2800	16 Tokarnia	Gmina Chęciny		
134	działka nr 1211	0,2700	16 Tokarnia	Gmina Chęciny		
135	działka nr 1240	0,3900	16 Tokarnia	Gmina Chęciny		
136	działka nr 1261	0,4700	16 Tokarnia	Gmina Chęciny		
137	działka nr 1265	0,4500	16 Tokarnia	Gmina Chęciny		
138	działka nr 1291	0,3000	16 Tokarnia	Gmina Chęciny		
139	działka nr 1313	0,3600	16 Tokarnia	Gmina Chęciny		
140	działka nr 1380	0,3800	16 Tokarnia	Gmina Chęciny		
141	działka nr 1427	0,4500	16 Tokarnia	Gmina Chęciny		
142	działka nr 1472	0,5000	16 Tokarnia	Gmina Chęciny		
143	działka nr 1481	0,0600	16 Tokarnia	Gmina Chęciny		
144	działka nr 1521	0,0900	16 Tokarnia	Gmina Chęciny		
145	działka nr 1535	0,0900	16 Tokarnia	Gmina Chęciny		
146	działka nr 1671	0,0800	16 Tokarnia	Gmina Chęciny		
147	działka nr 637/4	0,8336	01 Chęciny	Gmina Chęciny		
148	działka nr 1260/2	0,2897	01 Chęciny	Gmina Chęciny		
149	działka nr 1355	0,9860	01 Chęciny	Gmina Chęciny		
150	działka nr 501	1,3529	01 Chęciny	Gmina Chęciny		
151	działka nr 131	0,2474	01 Chęciny	Gmina Chęciny		
152	działka nr 428	0,1196	01 Chęciny	Gmina Chęciny		
153	działka nr 1757/8	0,3624	02 Chęciny	Gmina Chęciny		
154	działka nr 1834	0,2342	02 Chęciny	Gmina Chęciny		
155	działka nr 1835/2	0,1751	02 Chęciny	Gmina Chęciny		
RAZEM:		12,3909				

(podpis osoby sporządzającej)



Strona 4


Z w. BURMISTRZA
(podpis Burmistrza)
mgr Marcin Jowicki
Z-ca Burmistrza Gminy i Miasta




Arkusz1

Lp.	Nazwa mienia komunalnego	Powierzchnia [ha]	Obręb	Własność/ Współwłasność	Uzyskane dochody z tego mienia w roku budżetowym 2012	
					Kwota [zł]	Klasyfikacja
nieruchomość gruntowa - drogi						
156	działka nr 214/1	0,0196	01 Chęciny	Gmina Chęciny		
157	działka nr 214/3	0,0030	01 Chęciny	Gmina Chęciny		
158	działka nr 171/1	0,3488	01 Chęciny	Gmina Chęciny		
159	działka nr 171/2	0,1518	01 Chęciny	Gmina Chęciny		
160	działka nr 200/1	0,1020	01 Chęciny	Gmina Chęciny		
161	działka nr 325/1	0,0759	01 Chęciny	Gmina Chęciny		
162	działka nr 325/4	0,3507	01 Chęciny	Gmina Chęciny		
163	działka nr 5044/1	2,3323	01 Chęciny	Gmina Chęciny		
164	działka nr 5074	0,4082	01 Chęciny	Gmina Chęciny		
165	działka nr 1884	0,0280	02 Chęciny	Gmina Chęciny		
166	działka nr 1886/1	0,0670	02 Chęciny	Gmina Chęciny		
167	działka nr 1976	0,1760	02 Chęciny	Gmina Chęciny		
168	działka nr 1977	0,0607	02 Chęciny	Gmina Chęciny		
169	działka nr 1986	0,0324	02 Chęciny	Gmina Chęciny		
170	działka nr 2206	0,0552	02 Chęciny	Gmina Chęciny		
171	działka nr 2207	0,0483	02 Chęciny	Gmina Chęciny		
172	działka nr 1854	0,1643	02 Chęciny	Gmina Chęciny		
173	działka nr 1375	1,4900	2 Bolmin	Gmina Chęciny		
174	działka nr 1369	0,9600	2 Bolmin	Gmina Chęciny		
175	działka nr 1489/2	0,2900	2 Bolmin	Gmina Chęciny		
176	działka nr 761/2	0,3500	2 Bolmin	Gmina Chęciny		
177	działka nr 343	1,2700	3 Korzecko	Gmina Chęciny		
178	działka nr 120	1,2800	5 Łukowa	Gmina Chęciny		
179	działka nr 336	0,2200	8 Ostrów	Gmina Chęciny		
180	działka nr 298	0,9700	8 Ostrów	Gmina Chęciny		
181	działka nr 236	0,0600	8 Ostrów	Gmina Chęciny		
182	działka nr 892/2	0,8926	8 Ostrów	Gmina Chęciny		
183	działka nr 758	0,1900	10 Polichno	Gmina Chęciny		
184	działka nr 759	0,5600	10 Polichno	Gmina Chęciny		
185	działka nr 696	0,4700	10 Polichno	Gmina Chęciny		
186	działka nr 1624/6	0,1353	16 Tokarnia	Gmina Chęciny		
187	działka nr 112	0,6400	17 Wojkowiec	Gmina Chęciny		
188	działka nr 41	0,0300	17 Wojkowiec	Gmina Chęciny		
189	działka nr 662	0,2600	18 Wolica	Gmina Chęciny		
190	działka nr 653	0,1600	18 Wolica	Gmina Chęciny		
191	działka nr 404	1,1000	18 Wolica	Gmina Chęciny		
192	działka nr 1836	0,0585	02 Chęciny	Gmina Chęciny		
RAZEM		15,8106				

(podpis osoby sporządzającej)



(podpis Burmistrza)



mgr Mariusz Nowak
Z-ca Burmistrza Gminy i Miasta

Arkusz1

Lp.	Nazwa mienia komunalnego	Powierzchnia [ha]	Obręb	Własność/ Współwłasność	Uzyskane dochody z tego mienia w roku budżetowym 2012	
					Kwota [zł]	Klasyfikacja
nieruchomość gruntowa - drogi						
193	działka nr 2370/17	0,2837	01 Chęciny	Gmina Chęciny		
194	działka nr 2338/1	0,0738	01 Chęciny	Gmina Chęciny		
195	działka nr 2370/1	0,0231	01 Chęciny	Gmina Chęciny		
196	działka nr 2338/9	0,0264	01 Chęciny	Gmina Chęciny		
197	działka nr 1760/10	0,0146	02 Chęciny	Gmina Chęciny		
198	działka nr 1759/9	0,0146	02 Chęciny	Gmina Chęciny		
199	działka nr 1756/10	0,0322	02 Chęciny	Gmina Chęciny		
200	działka nr 1763/1	0,0113	02 Chęciny	Gmina Chęciny		
201	działka nr 1755/12	0,0206	02 Chęciny	Gmina Chęciny		
202	działka nr 1758/11	0,0289	02 Chęciny	Gmina Chęciny		
203	działka nr 1813/5	0,2688	02 Chęciny	Gmina Chęciny		
204	działka nr 1968	1,8100	2 Bolmin	Gmina Chęciny		
205	działka nr 124	0,4900	5 Łukowa	Gmina Chęciny		
206	działka nr 146/2	0,0802	5 Łukowa	Gmina Chęciny		
207	działka nr 180	0,3500	5 Łukowa	Gmina Chęciny		
208	działka nr 837	0,0800	8 Ostrów	Gmina Chęciny		
209	działka nr 1007	0,2600	8 Ostrów	Gmina Chęciny		
210	działka nr 838/1	0,1280	8 Ostrów	Gmina Chęciny		
211	działka nr 669/2	0,4700	9 Podpolichno	Gmina Chęciny		
212	działka nr 670/1	0,3400	9 Podpolichno	Gmina Chęciny		
213	działka nr 704	0,8500	9 Podpolichno	Gmina Chęciny		
214	działka nr 706	0,0600	9 Podpolichno	Gmina Chęciny		
215	działka nr 707/2	0,5400	9 Podpolichno	Gmina Chęciny		
216	działka nr 677/10	0,1757	12 Skiby	Gmina Chęciny		
217	działka nr 677/14	0,0707	12 Skiby	Gmina Chęciny		
218	działka nr 677/24	0,4106	12 Skiby	Gmina Chęciny		
219	działka nr 677/31	0,1164	12 Skiby	Gmina Chęciny		
220	działka nr 677/55	0,2826	12 Skiby	Gmina Chęciny		
221	działka nr 677/57	0,1549	12 Skiby	Gmina Chęciny		
222	działka nr 698/3	0,0166	12 Skiby	Gmina Chęciny		
223	działka nr 698/11	0,1403	12 Skiby	Gmina Chęciny		
224	działka nr 698/20	0,0784	12 Skiby	Gmina Chęciny		
225	działka nr 699/18	0,0190	12 Skiby	Gmina Chęciny		
226	działka nr 699/3	0,0075	12 Skiby	Gmina Chęciny		
227	działka nr 699/7	0,0817	12 Skiby	Gmina Chęciny		
228	działka nr 699/12	0,0279	12 Skiby	Gmina Chęciny		
229	działka nr 699/13	0,0284	12 Skiby	Gmina Chęciny		
230	działka nr 700/1	0,0512	12 Skiby	Gmina Chęciny		
231	działka nr 700/2	0,0574	12 Skiby	Gmina Chęciny		
232	działka nr 654/1	0,0398	18 Wolica	Gmina Chęciny		
RAZEM:		8,0153				

(podpis osoby sporządzającej)

Dojmaszka

Z up. BURMISTRZA

Marcelina Alnoch
(podpis Burmistrza)

Arkusz1

Lp.	Nazwa mienia komunalnego	Powierzchnia [ha]	Obręb	Własność/ Współwłasność	Uzyskane dochody z tego mienia w roku budżetowym 2012	
					Kwota [zł]	Klasyfikacja
nieruchomość gruntowa - drogi						
233	działka nr 1157	0,7658	02 Chęciny	Gmina Chęciny		
234	działka nr 1813/1	0,0502	02 Chęciny	Gmina Chęciny		
235	działka nr 1813/3	0,4433	02 Chęciny	Gmina Chęciny		
236	działka nr 2204	0,1045	02 Chęciny	Gmina Chęciny		
237	działka nr 2205	0,2164	02 Chęciny	Gmina Chęciny		
238	działka nr 2202	0,0716	02 Chęciny	Gmina Chęciny		
239	działka nr 26	0,0600	4 Lipowica	Gmina Chęciny		
240	działka nr 49	0,8600	4 Lipowica	Gmina Chęciny		
241	działka nr 72	0,2700	4 Lipowica	Gmina Chęciny		
242	działka nr 108	0,2600	4 Lipowica	Gmina Chęciny		
243	działka nr 148	0,4700	4 Lipowica	Gmina Chęciny		
244	działka nr 149	0,5000	4 Lipowica	Gmina Chęciny		
245	działka nr 187	0,5200	4 Lipowica	Gmina Chęciny		
246	działka nr 258	0,1300	4 Lipowica	Gmina Chęciny		
247	działka nr 260	0,7400	4 Lipowica	Gmina Chęciny		
248	działka nr 312	0,1300	4 Lipowica	Gmina Chęciny		
249	działka nr 315	0,6300	4 Lipowica	Gmina Chęciny		
250	działka nr 342	0,0400	4 Lipowica	Gmina Chęciny		
251	działka nr 345	0,8600	4 Lipowica	Gmina Chęciny		
252	działka nr 387	0,6100	4 Lipowica	Gmina Chęciny		
253	działka nr 389	0,4300	4 Lipowica	Gmina Chęciny		
254	działka nr 409	0,1000	4 Lipowica	Gmina Chęciny		
255	działka nr 422	0,4400	4 Lipowica	Gmina Chęciny		
256	działka nr 434	0,0700	4 Lipowica	Gmina Chęciny		
257	działka nr 444	0,3300	4 Lipowica	Gmina Chęciny		
258	działka nr 472	0,0300	4 Lipowica	Gmina Chęciny		
259	działka nr 515	0,0900	4 Lipowica	Gmina Chęciny		
260	działka nr 516	0,0400	4 Lipowica	Gmina Chęciny		
261	działka nr 700/13	0,2658	12 Skiby	Gmina Chęciny		
262	działka nr 700/14	0,1346	12 Skiby	Gmina Chęciny		
263	działka nr 700/28	0,1274	12 Skiby	Gmina Chęciny		
264	działka nr 700/29	0,0176	12 Skiby	Gmina Chęciny		
265	działka nr 7	0,0800	18 Wolica	Gmina Chęciny		
266	działka nr 8	0,0800	18 Wolica	Gmina Chęciny		
267	działka nr 19	0,3900	18 Wolica	Gmina Chęciny		
268	działka nr 20	0,0300	18 Wolica	Gmina Chęciny		
269	działka nr 69	0,0900	18 Wolica	Gmina Chęciny		
270	działka nr 71	0,1600	18 Wolica	Gmina Chęciny		
271	działka nr 81	1,1300	18 Wolica	Gmina Chęciny		
272	działka nr 83	0,1500	18 Wolica	Gmina Chęciny		
RAZEM:		11,9172				

(podpis osoby sporządzającej)

Wojciszka

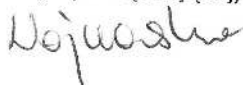
Strona 7

ZUR BURMISTRZA
(podpis Burmistrza)
mgr Marianna Wojcik
Z-ca Burmistrza Gminy i Miasta

Arkusz1

Lp.	Nazwa mienia komunalnego	Powierzchnia [ha]	Obręb	Własność/ Współwłasność	Uzyskane dochody z tego mienia w roku budżetowym 2012	
					Kwota [zł]	Klasyfikacja
nieruchomość gruntowa - drogi						
273	działka nr 118	0,1500	18 Wolica	Gmina Chęciny		
274	działka nr 151	0,0800	18 Wolica	Gmina Chęciny		
275	działka nr 152	0,1200	18 Wolica	Gmina Chęciny		
276	działka nr 182	0,7200	18 Wolica	Gmina Chęciny		
277	działka nr 205	0,3500	18 Wolica	Gmina Chęciny		
278	działka nr 234	0,0200	18 Wolica	Gmina Chęciny		
279	działka nr 235	0,3800	18 Wolica	Gmina Chęciny		
280	działka nr 238	0,0400	18 Wolica	Gmina Chęciny		
281	działka nr 264	0,5500	18 Wolica	Gmina Chęciny		
282	działka nr 275	0,0200	18 Wolica	Gmina Chęciny		
283	działka nr 291	0,0600	18 Wolica	Gmina Chęciny		
284	działka nr 308	0,0300	18 Wolica	Gmina Chęciny		
285	działka nr 350	0,4500	18 Wolica	Gmina Chęciny		
286	działka nr 356	0,0300	18 Wolica	Gmina Chęciny		
287	działka nr 378	0,2100	18 Wolica	Gmina Chęciny		
288	działka nr 400	0,0600	18 Wolica	Gmina Chęciny		
289	działka nr 407	0,0300	18 Wolica	Gmina Chęciny		
290	działka nr 415	0,2000	18 Wolica	Gmina Chęciny		
291	działka nr 429	0,0400	18 Wolica	Gmina Chęciny		
292	działka nr 438	0,1200	18 Wolica	Gmina Chęciny		
293	działka nr 441/4	0,0300	18 Wolica	Gmina Chęciny		
294	działka nr 455	0,0800	18 Wolica	Gmina Chęciny		
295	działka nr 457	0,1500	18 Wolica	Gmina Chęciny		
296	działka nr 461	0,0600	18 Wolica	Gmina Chęciny		
297	działka nr 469	0,1500	18 Wolica	Gmina Chęciny		
298	działka nr 478	0,2000	18 Wolica	Gmina Chęciny		
299	działka nr 495/5	0,0500	18 Wolica	Gmina Chęciny		
300	działka nr 507	0,1400	18 Wolica	Gmina Chęciny		
301	działka nr 516	0,0300	18 Wolica	Gmina Chęciny		
302	działka nr 518	0,0200	18 Wolica	Gmina Chęciny		
303	działka nr 525	0,0500	18 Wolica	Gmina Chęciny		
304	działka nr 532	0,0200	18 Wolica	Gmina Chęciny		
305	działka nr 556	0,1400	18 Wolica	Gmina Chęciny		
306	działka nr 565	0,2200	18 Wolica	Gmina Chęciny		
307	działka nr 571	0,0500	18 Wolica	Gmina Chęciny		
308	działka nr 572	0,0200	18 Wolica	Gmina Chęciny		
309	działka nr 594	0,2100	18 Wolica	Gmina Chęciny		
310	działka nr 604	0,1500	18 Wolica	Gmina Chęciny		
RAZEM:		5,4300				

(podpis osoby sporządzającej)



Strona 8

(podpis Burmistrza)

Z up. BURMISTRZA


mgr Mariusz Nowak
Z-ca Burmistrza Gminy i Miasta

Arkusz1

Lp.	Nazwa mienia komunalnego	Powierzchnia [ha]	Obręb	Własność/ Współwłasność	Uzyskane dochody z tego mienia w roku budżetowym 2012	
					Kwota [zł]	Klasyfikacja


nieruchomość gruntowa - drogi						
311	działka nr 673	0,1400	18 Wolica	Gmina Chęciny		
312	działka nr 687	0,1400	18 Wolica	Gmina Chęciny		
313	działka nr 30	0,2300	13 Siedlce	Gmina Chęciny		
314	działka nr 31	0,1800	13 Siedlce	Gmina Chęciny		
315	działka nr 50	0,1600	13 Siedlce	Gmina Chęciny		
316	działka nr 80	0,0900	13 Siedlce	Gmina Chęciny		
317	działka nr 81	1,1100	13 Siedlce	Gmina Chęciny		
318	działka nr 86	0,6200	13 Siedlce	Gmina Chęciny		
319	działka nr 123	0,2500	13 Siedlce	Gmina Chęciny		
320	działka nr 145	0,0700	13 Siedlce	Gmina Chęciny		
321	działka nr 160	0,0500	13 Siedlce	Gmina Chęciny		
322	działka nr 161	0,9200	13 Siedlce	Gmina Chęciny		
323	działka nr 163	0,1900	13 Siedlce	Gmina Chęciny		
324	działka nr 172	0,1100	13 Siedlce	Gmina Chęciny		
325	działka nr 173	0,3600	13 Siedlce	Gmina Chęciny		
326	działka nr 207	0,1600	13 Siedlce	Gmina Chęciny		
327	działka nr 242	0,5300	13 Siedlce	Gmina Chęciny		
328	działka nr 247	0,5300	13 Siedlce	Gmina Chęciny		
329	działka nr 257	0,1900	13 Siedlce	Gmina Chęciny		
330	działka nr 268	0,1300	13 Siedlce	Gmina Chęciny		
331	działka nr 295	0,2000	13 Siedlce	Gmina Chęciny		
332	działka nr 322	0,2900	13 Siedlce	Gmina Chęciny		
333	działka nr 332	0,3200	13 Siedlce	Gmina Chęciny		
334	działka nr 339	0,7300	13 Siedlce	Gmina Chęciny		
335	działka nr 340	0,1000	13 Siedlce	Gmina Chęciny		
336	działka nr 348	0,1600	13 Siedlce	Gmina Chęciny		
337	działka nr 371	0,6500	13 Siedlce	Gmina Chęciny		
338	działka nr 399	0,0900	13 Siedlce	Gmina Chęciny		
339	działka nr 6	0,3800	17 Wojkowiec	Gmina Chęciny		
340	działka nr 7	0,2400	17 Wojkowiec	Gmina Chęciny		
341	działka nr 28	0,4500	17 Wojkowiec	Gmina Chęciny		
342	działka nr 43	0,0800	17 Wojkowiec	Gmina Chęciny		
343	działka nr 51	0,0600	17 Wojkowiec	Gmina Chęciny		
344	działka nr 52	0,9200	17 Wojkowiec	Gmina Chęciny		
345	działka nr 53	0,8400	17 Wojkowiec	Gmina Chęciny		
346	działka nr 73	0,2900	17 Wojkowiec	Gmina Chęciny		
347	działka nr 81	0,2600	17 Wojkowiec	Gmina Chęciny		
348	działka nr 164	0,4200	17 Wojkowiec	Gmina Chęciny		
349	działka nr 2	0,0800	14 Starochęciny	Gmina Chęciny		
350	działka nr 9	0,1700	14 Starochęciny	Gmina Chęciny		
RAZEM:		12,8900				

(podpis osoby sporządzającej)



Strona 9

Z up. BURMISTRZA
(podpis Burmistrza)
mgr Maciej Nowak
Z-ca Burmistrza Gminy Chęciny



Arkusz1

Lp.	Nazwa mienia komunalnego	Powierzchnia [ha]	Obręb	Własność/ Współwłasność	Uzyskane dochody z tego mienia w roku budżetowym 2012	
					Kwota [zł]	Klasyfikacja
nieruchomość gruntowa - drogi						
351	działka nr 10	0,0100	14 Starochęciny	Gmina Chęciny		
352	działka nr 21	0,1400	14 Starochęciny	Gmina Chęciny		
353	działka nr 36	0,2400	14 Starochęciny	Gmina Chęciny		
354	działka nr 37	0,2200	14 Starochęciny	Gmina Chęciny		
355	działka nr 47	0,3700	14 Starochęciny	Gmina Chęciny		
356	działka nr 49	1,0500	14 Starochęciny	Gmina Chęciny		
357	działka nr 51	0,4300	14 Starochęciny	Gmina Chęciny		
358	działka nr 94/1	0,1987	14 Starochęciny	Gmina Chęciny		
359	działka nr 94/2	0,3213	14 Starochęciny	Gmina Chęciny		
360	działka nr 126	0,1300	14 Starochęciny	Gmina Chęciny		
361	działka nr 148	0,0800	14 Starochęciny	Gmina Chęciny		
362	działka nr 218	0,1400	14 Starochęciny	Gmina Chęciny		
363	działka nr 264	0,5500	14 Starochęciny	Gmina Chęciny		
364	działka nr 331	0,3600	14 Starochęciny	Gmina Chęciny		
365	działka nr 396	0,6600	14 Starochęciny	Gmina Chęciny		
366	działka nr 410	0,0700	14 Starochęciny	Gmina Chęciny		
367	działka nr 457	0,2000	14 Starochęciny	Gmina Chęciny		
368	działka nr 458	0,5500	14 Starochęciny	Gmina Chęciny		
369	działka nr 496	1,2100	14 Starochęciny	Gmina Chęciny		
370	działka nr 498	0,2100	14 Starochęciny	Gmina Chęciny		
371	działka nr 515	0,3300	14 Starochęciny	Gmina Chęciny		
372	działka nr 518	0,2200	14 Starochęciny	Gmina Chęciny		
373	działka nr 579	0,7100	14 Starochęciny	Gmina Chęciny		
374	działka nr 624	0,1900	14 Starochęciny	Gmina Chęciny		
375	działka nr 629/1	0,1476	14 Starochęciny	Gmina Chęciny		
376	działka nr 629/2	0,1124	14 Starochęciny	Gmina Chęciny		
377	działka nr 1	1,8700	7 Mosty	Gmina Chęciny		
378	działka nr 5	0,4800	7 Mosty	Gmina Chęciny		
379	działka nr 28	0,4300	7 Mosty	Gmina Chęciny		
380	działka nr 30	0,6400	7 Mosty	Gmina Chęciny		
381	działka nr 42/3	0,3600	7 Mosty	Gmina Chęciny		
382	działka nr 46	0,5400	7 Mosty	Gmina Chęciny		
383	działka nr 59	0,2100	7 Mosty	Gmina Chęciny		
384	działka nr 91	0,1400	7 Mosty	Gmina Chęciny		
385	działka nr 92	0,3200	7 Mosty	Gmina Chęciny		
386	działka nr 107	0,5200	7 Mosty	Gmina Chęciny		
387	działka nr 110	0,2700	7 Mosty	Gmina Chęciny		
388	działka nr 140	0,1200	7 Mosty	Gmina Chęciny		
389	działka nr 141	0,3500	7 Mosty	Gmina Chęciny		
390	działka nr 183	0,2100	7 Mosty	Gmina Chęciny		
391	działka nr 626	0,0600	18 Wolica	Gmina Chęciny		
392	działka nr 637	0,1100	18 Wolica	Gmina Chęciny		
	RAZEM	15,48				

(podpis osoby sporządzającej)

Dojwashe


(podpis Burmistrza)

Z up. BURMISTRZA
 mgr Marek Wojcik
 Z-ca Burmistrza Gminy i Miasta

Arkusz1

Lp.	Nazwa mienia komunalnego	Powierzchnia [ha]	Obręb	Własność/ Współwłasność	Uzyskane dochody z tego mienia w roku budżetowym 2012	
					Kwota [zł]	Klasyfikacja
nieruchomość gruntowa - drogi						
393	działka nr 190/1	0,1800	7 Mosty	Gmina Chęciny		
394	działka nr 192	0,7300	7 Mosty	Gmina Chęciny		
395	działka nr 200	0,4000	7 Mosty	Gmina Chęciny		
396	działka nr 214	0,2300	7 Mosty	Gmina Chęciny		
397	działka nr 215	0,0800	7 Mosty	Gmina Chęciny		
398	działka nr 217	0,2600	7 Mosty	Gmina Chęciny		
399	działka nr 219	0,2900	7 Mosty	Gmina Chęciny		
400	działka nr 229	1,0600	7 Mosty	Gmina Chęciny		
401	działka nr 230	0,0900	7 Mosty	Gmina Chęciny		
402	działka nr 74	0,2636	01 Chęciny	Gmina Chęciny		
403	działka nr 95/2	0,3458	01 Chęciny	Gmina Chęciny		
404	działka nr 111/3	0,2719	01 Chęciny	Gmina Chęciny		
405	działka nr 115/2	0,0226	01 Chęciny	Gmina Chęciny		
406	działka nr 155/1	0,0028	01 Chęciny	Gmina Chęciny		
407	działka nr 155/2	0,1560	01 Chęciny	Gmina Chęciny		
408	działka nr 200/2	0,4793	01 Chęciny	Gmina Chęciny		
409	działka nr 201	0,1518	01 Chęciny	Gmina Chęciny		
410	działka nr 210/2	0,1625	01 Chęciny	Gmina Chęciny		
411	działka nr 231	0,3274	01 Chęciny	Gmina Chęciny		
412	działka nr 235	0,0257	01 Chęciny	Gmina Chęciny		
413	działka nr 270	0,1186	01 Chęciny	Gmina Chęciny		
414	działka nr 272	0,0273	01 Chęciny	Gmina Chęciny		
415	działka nr 306	0,0320	01 Chęciny	Gmina Chęciny		
416	działka nr 315	0,0747	01 Chęciny	Gmina Chęciny		
417	działka nr 354	0,0102	01 Chęciny	Gmina Chęciny		
418	działka nr 356	0,0822	01 Chęciny	Gmina Chęciny		
419	działka nr 443	0,0358	01 Chęciny	Gmina Chęciny		
420	działka nr 494	0,0531	01 Chęciny	Gmina Chęciny		
421	działka nr 525	0,0614	01 Chęciny	Gmina Chęciny		
422	działka nr 555	0,0510	01 Chęciny	Gmina Chęciny		
423	działka nr 577	0,0525	01 Chęciny	Gmina Chęciny		
424	działka nr 604	0,3554	01 Chęciny	Gmina Chęciny		
425	działka nr 638	0,1424	01 Chęciny	Gmina Chęciny		
426	działka nr 655	0,2825	01 Chęciny	Gmina Chęciny		
427	działka nr 656	0,3688	01 Chęciny	Gmina Chęciny		
428	działka nr 693/2	0,1651	01 Chęciny	Gmina Chęciny		
429	działka nr 744	0,0162	01 Chęciny	Gmina Chęciny		
430	działka nr 783	0,0153	01 Chęciny	Gmina Chęciny		
RAZEM:		7,4739				

(podpis osoby sporządzającej)



Z. W. BURMISTRZA

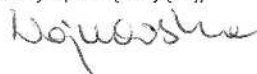
mgr Zdzisław Wójcik
Z-ca Burmistrza Gminy i Miasta

(podpis Burmistrza)

Arkusz1

Lp.	Nazwa mienia komunalnego	Powierzchnia [ha]	Obręb	Własność/ Współwłasność	Uzyskane dochody z tego mienia w roku budżetowym 2012	
					Kwota [zł]	Klasyfikacja
nieruchomość gruntowa - drogi						
431	działka nr 796	0,4008	01 Chęciny	Gmina Chęciny		
432	działka nr 797	0,0358	01 Chęciny	Gmina Chęciny		
433	działka nr 892	0,3403	01 Chęciny	Gmina Chęciny		
434	działka nr 901	0,7507	01 Chęciny	Gmina Chęciny		
435	działka nr 905/2	0,6609	01 Chęciny	Gmina Chęciny		
436	działka nr 913	0,0528	01 Chęciny	Gmina Chęciny		
437	działka nr 1172/6	0,0227	01 Chęciny	Gmina Chęciny		
438	działka nr 1183/2	0,0455	01 Chęciny	Gmina Chęciny		
439	działka nr 1199	0,1622	01 Chęciny	Gmina Chęciny		
440	działka nr 1218	0,1035	01 Chęciny	Gmina Chęciny		
441	działka nr 1318	0,4639	01 Chęciny	Gmina Chęciny		
442	działka nr 1342	0,0150	01 Chęciny	Gmina Chęciny		
443	działka nr 1343/4	0,2917	01 Chęciny	Gmina Chęciny		
444	działka nr 1344	0,1251	01 Chęciny	Gmina Chęciny		
445	działka nr 1362	0,1786	01 Chęciny	Gmina Chęciny		
446	działka nr 1375	0,0449	01 Chęciny	Gmina Chęciny		
447	działka nr 1394	0,4689	01 Chęciny	Gmina Chęciny		
448	działka nr 1438	0,5912	01 Chęciny	Gmina Chęciny		
449	działka nr 1536	0,0382	01 Chęciny	Gmina Chęciny		
450	działka nr 1574	0,3020	01 Chęciny	Gmina Chęciny		
451	działka nr 1616	0,5401	01 Chęciny	Gmina Chęciny		
452	działka nr 1635	0,2942	01 Chęciny	Gmina Chęciny		
453	działka nr 1654	0,3472	01 Chęciny	Gmina Chęciny		
454	działka nr 1658	0,0825	01 Chęciny	Gmina Chęciny		
455	działka nr 1683	0,3007	01 Chęciny	Gmina Chęciny		
456	działka nr 1684	0,4350	01 Chęciny	Gmina Chęciny		
457	działka nr 2418	0,0429	01 Chęciny	Gmina Chęciny		
458	działka nr 2429	0,4350	01 Chęciny	Gmina Chęciny		
459	działka nr 2437/3	0,0057	01 Chęciny	Gmina Chęciny		
460	działka nr 2479	0,4393	01 Chęciny	Gmina Chęciny		
461	działka nr 2481	0,3626	01 Chęciny	Gmina Chęciny		
462	działka nr 3504	0,0342	01 Chęciny	Gmina Chęciny		
463	działka nr 3505/1	0,0014	01 Chęciny	Gmina Chęciny		
464	działka nr 3505/2	0,1770	01 Chęciny	Gmina Chęciny		
465	działka nr 5009	0,0384	01 Chęciny	Gmina Chęciny		
466	działka nr 5010	0,0732	01 Chęciny	Gmina Chęciny		
467	działka nr 5011	0,3329	01 Chęciny	Gmina Chęciny		
468	działka nr 5045	0,1102	01 Chęciny	Gmina Chęciny		
469	działka nr 5058	0,0920	01 Chęciny	Gmina Chęciny		
RAZEM:		9,2392				

(podpis osoby sporządzającej)



Z up. BURMISTRZA
(podpis Burmistrza)
mgr Maciej Nowak
Z-ca Burmistrza Gminy i Miasta

Arkusz1

Lp.	Nazwa mienia komunalnego	Powierzchnia [ha]	Obręb	Własność/ Współwłasność	Uzyskane dochody z tego mienia w roku budżetowym 2012	
					Kwota [zł]	Klasyfikacja
nieruchomość gruntowa - drogi						
470	działka nr 5067	0,0929	01 Chęciny	Gmina Chęciny		
471	działka nr 1155/5	0,1856	02 Chęciny	Gmina Chęciny		
472	działka nr 1155/7	0,0164	02 Chęciny	Gmina Chęciny		
473	działka nr 1155/8	0,0609	02 Chęciny	Gmina Chęciny		
474	działka nr 1160/1	0,0188	02 Chęciny	Gmina Chęciny		
475	działka nr 1160/2	0,0036	02 Chęciny	Gmina Chęciny		
476	działka nr 2190	0,0790	02 Chęciny	Gmina Chęciny		
477	działka nr 2217	0,1700	02 Chęciny	Gmina Chęciny		
478	działka nr 2275	0,1260	02 Chęciny	Gmina Chęciny		
479	działka nr 2170/1	0,0332	02 Chęciny	Gmina Chęciny		
480	działka nr 2173	0,1557	02 Chęciny	Gmina Chęciny		
481	działka nr 2201/1	0,0258	02 Chęciny	Gmina Chęciny		
482	działka nr 2212	0,0707	02 Chęciny	Gmina Chęciny		
483	działka nr 2214	0,0495	02 Chęciny	Gmina Chęciny		
484	działka nr 1714/10	0,0452	02 Chęciny	Gmina Chęciny		
485	działka nr 1714/16	0,2011	02 Chęciny	Gmina Chęciny		
486	działka nr 1714/22	0,2992	02 Chęciny	Gmina Chęciny		
487	działka nr 10	0,5600	5 Łukowa	Gmina Chęciny		
488	działka nr 46	0,1900	5 Łukowa	Gmina Chęciny		
489	działka nr 67	0,0600	5 Łukowa	Gmina Chęciny		
490	działka nr 85	0,3700	5 Łukowa	Gmina Chęciny		
491	działka nr 86	0,6200	5 Łukowa	Gmina Chęciny		
492	działka nr 109	0,1900	5 Łukowa	Gmina Chęciny		
493	działka nr 146/1	0,1482	5 Łukowa	Gmina Chęciny		
494	działka nr 146/3	0,4616	5 Łukowa	Gmina Chęciny		
495	działka nr 170	0,1900	5 Łukowa	Gmina Chęciny		
496	działka nr 211	0,2400	5 Łukowa	Gmina Chęciny		
497	działka nr 221	0,1600	5 Łukowa	Gmina Chęciny		
498	działka nr 230	0,1900	5 Łukowa	Gmina Chęciny		
499	działka nr 233	0,6600	5 Łukowa	Gmina Chęciny		
500	działka nr 278	0,1300	5 Łukowa	Gmina Chęciny		
501	działka nr 295	0,0300	5 Łukowa	Gmina Chęciny		
502	działka nr 317	0,1200	5 Łukowa	Gmina Chęciny		
503	działka nr 340	0,4400	5 Łukowa	Gmina Chęciny		
504	działka nr 398	0,3200	5 Łukowa	Gmina Chęciny		
505	działka nr 404	0,2300	5 Łukowa	Gmina Chęciny		
506	działka nr 417	0,3400	5 Łukowa	Gmina Chęciny		
507	działka nr 418	0,3500	5 Łukowa	Gmina Chęciny		
508	działka nr 419	0,3400	5 Łukowa	Gmina Chęciny		
RAZEM:		7,9734				

(podpis osoby sporządzającej)

Wojnowska

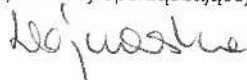
Strona 13

Zapisk Burmistrza
 (podpis Burmistrza)
 mgr Maciej Głowacki
 Z-ca Burmistrza Gminy i Miasta

Arkusz1

Lp.	Nazwa mienia komunalnego	Powierzchnia [ha]	Obręb	Własność/ Współwłasność	Uzyskane dochody z tego mienia w roku budżetowym 2012	
					Kwota [zł]	Klasyfikacja
nieruchomość gruntowa - drogi						
509	działka nr 904/4	0,2422	01 Chęciny	Gmina Chęciny		
510	działka nr 904/38	0,4301	01 Chęciny	Gmina Chęciny		
511	działka nr 904/80	0,5867	01 Chęciny	Gmina Chęciny		
512	działka nr 904/106	0,0957	01 Chęciny	Gmina Chęciny		
513	działka nr 904/118	0,1133	01 Chęciny	Gmina Chęciny		
514	działka nr 904/129	0,1928	01 Chęciny	Gmina Chęciny		
515	działka nr 904/130	0,1418	01 Chęciny	Gmina Chęciny		
516	działka nr 904/132	0,0255	01 Chęciny	Gmina Chęciny		
517	działka nr 904/134	0,0220	01 Chęciny	Gmina Chęciny		
518	działka nr 904/138	0,0278	01 Chęciny	Gmina Chęciny		
519	działka nr 904/140	0,0770	01 Chęciny	Gmina Chęciny		
520	działka nr 904/142	0,3511	01 Chęciny	Gmina Chęciny		
521	działka nr 904/146	0,0239	01 Chęciny	Gmina Chęciny		
522	działka nr 910/3	0,1085	01 Chęciny	Gmina Chęciny		
523	działka nr 910/13	0,2350	01 Chęciny	Gmina Chęciny		
524	działka nr 910/21	0,1930	01 Chęciny	Gmina Chęciny		
525	działka nr 910/31	0,2756	01 Chęciny	Gmina Chęciny		
526	działka nr 910/54	0,2385	01 Chęciny	Gmina Chęciny		
527	działka nr 910/71	0,2643	01 Chęciny	Gmina Chęciny		
528	działka nr 910/73	0,0226	01 Chęciny	Gmina Chęciny		
529	działka nr 2210/2	0,1031	02 Chęciny	Gmina Chęciny		
530	działka nr 1757/11	0,0317	02 Chęciny	Gmina Chęciny		
531	działka nr 441	0,4300	5 Łukowa	Gmina Chęciny		
532	działka nr 466	0,3300	5 Łukowa	Gmina Chęciny		
533	działka nr 491	0,4400	5 Łukowa	Gmina Chęciny		
534	działka nr 509	0,5900	5 Łukowa	Gmina Chęciny		
535	działka nr 513	0,6400	5 Łukowa	Gmina Chęciny		
536	działka nr 525	0,1500	5 Łukowa	Gmina Chęciny		
537	działka nr 531	0,5200	5 Łukowa	Gmina Chęciny		
538	działka nr 566	0,1200	5 Łukowa	Gmina Chęciny		
539	działka nr 567	0,4900	5 Łukowa	Gmina Chęciny		
540	działka nr 586	0,1000	5 Łukowa	Gmina Chęciny		
541	działka nr 587	0,0300	5 Łukowa	Gmina Chęciny		
542	działka nr 132/12	0,0554	11 Radkowice	Gmina Chęciny		
543	działka nr 3/1	0,0165	14 Staro Chęciny	Gmina Chęciny		
544	działka nr 638	1,3500	18 Wolica	Gmina Chęciny		
545	działka nr 317/1	0,0300	18 Wolica	Gmina Chęciny		
546	działka nr 344/14	0,1300	18 Wolica	Gmina Chęciny		
RAZEM:		9,2241				

(podpis osoby sporządzającej)



Z up. BURMISTRZA

mgr Maciej Nowak
Z-ca Burmistrza Gminy i Miasta

(podpis Burmistrza)

Arkusz1

Lp.	Nazwa mienia komunalnego	Powierzchnia [ha]	Obręb	Własność/ Współwłasność	Uzyskane dochody z tego mienia w roku budżetowym 2012	
					Kwota [zł]	Klasyfikacja
nieruchomość gruntowa - drogi						
547	działka nr 519/4	0,1554	2 Bolmin	Gmina Chęciny		
548	działka nr 576/2	0,2070	01 Chęciny	Gmina Chęciny		
549	działka nr 800/1	0,1335	01 Chęciny	Gmina Chęciny		
550	działka nr 318/15	0,1271	01 Chęciny	Gmina Chęciny		
551	działka nr 1714/59	0,6934	02 Chęciny	Gmina Chęciny		
552	działka nr 1811	0,1215	02 Chęciny	Gmina Chęciny		
553	działka nr 1812	0,0548	02 Chęciny	Gmina Chęciny		
554	działka nr 1870	0,0633	02 Chęciny	Gmina Chęciny		
555	działka nr 692	0,5000	10 Polichno	Gmina Chęciny		
556	działka nr 693	0,3200	10 Polichno	Gmina Chęciny		
557	działka nr 694	2,5400	10 Polichno	Gmina Chęciny		
558	działka nr 697	0,3400	10 Polichno	Gmina Chęciny		
559	działka nr 698	0,1900	10 Polichno	Gmina Chęciny		
560	działka nr 699	0,3100	10 Polichno	Gmina Chęciny		
561	działka nr 700	0,1100	10 Polichno	Gmina Chęciny		
562	działka nr 704	0,1600	10 Polichno	Gmina Chęciny		
563	działka nr 705	0,3600	10 Polichno	Gmina Chęciny		
564	działka nr 706/1	0,0700	10 Polichno	Gmina Chęciny		
565	działka nr 706/2	0,1100	10 Polichno	Gmina Chęciny		
566	działka nr 707	0,1700	10 Polichno	Gmina Chęciny		
567	działka nr 709	0,1800	10 Polichno	Gmina Chęciny		
568	działka nr 710/1	0,0600	10 Polichno	Gmina Chęciny		
569	działka nr 710/2	0,1200	10 Polichno	Gmina Chęciny		
570	działka nr 712	0,3300	10 Polichno	Gmina Chęciny		
571	działka nr 713	0,1400	10 Polichno	Gmina Chęciny		
572	działka nr 714	0,2800	10 Polichno	Gmina Chęciny		
573	działka nr 716	0,5000	10 Polichno	Gmina Chęciny		
574	działka nr 717	0,5400	10 Polichno	Gmina Chęciny		
575	działka nr 718	0,3400	10 Polichno	Gmina Chęciny		
576	działka nr 719	0,0700	10 Polichno	Gmina Chęciny		
577	działka nr 720	0,1800	10 Polichno	Gmina Chęciny		
578	działka nr 721	0,1800	10 Polichno	Gmina Chęciny		
579	działka nr 722	0,8900	10 Polichno	Gmina Chęciny		
580	działka nr 723	0,5900	10 Polichno	Gmina Chęciny		
581	działka nr 724	0,1700	10 Polichno	Gmina Chęciny		
582	działka nr 725	0,3700	10 Polichno	Gmina Chęciny		
583	działka nr 730	0,2800	10 Polichno	Gmina Chęciny		
584	działka nr 731	0,2400	10 Polichno	Gmina Chęciny		
585	działka nr 732	0,2700	10 Polichno	Gmina Chęciny		
	RAZEM	12,4660				

(podpis osoby sporządzającej)

Wojashe


(podpis Burmistrza)

Z ur. BURMISTRZA
mgr Mariusz Nowak
Z-ca Burmistrza Gminy i Miasta

Arkusz1

Lp.	Nazwa mienia komunalnego	Powierzchnia [ha]	Obręb	Własność/ Współwłasność	Uzyskane dochody z tego mienia w roku budżetowym 2012	
					Kwota [zł]	Klasyfikacja
nieruchomość gruntowa - drogi						
586	działka nr 734	0,3300	10 Polichno	Gmina Chęciny		
587	działka nr 735	1,5300	10 Polichno	Gmina Chęciny		
588	działka nr 736	0,2800	10 Polichno	Gmina Chęciny		
589	działka nr 737	0,3900	10 Polichno	Gmina Chęciny		
590	działka nr 738	0,3900	10 Polichno	Gmina Chęciny		
591	działka nr 741	0,3900	10 Polichno	Gmina Chęciny		
592	działka nr 751	0,0400	10 Polichno	Gmina Chęciny		
593	działka nr 760	0,0700	10 Polichno	Gmina Chęciny		
594	działka nr 761	0,0700	10 Polichno	Gmina Chęciny		
595	działka nr 45/4	0,6537	14 Starochęciny	Gmina Chęciny		
596	działka nr 45/6	0,6388	14 Starochęciny	Gmina Chęciny		
597	działka nr 45/44	0,0562	14 Starochęciny	Gmina Chęciny		
598	działka nr 45/56	0,0818	14 Starochęciny	Gmina Chęciny		
599	działka nr 45/144	0,7885	14 Starochęciny	Gmina Chęciny		
600	działka nr 45/145	0,2667	14 Starochęciny	Gmina Chęciny		
601	działka nr 45/146	0,3863	14 Starochęciny	Gmina Chęciny		
602	działka nr 45/147	0,3585	14 Starochęciny	Gmina Chęciny		
603	działka nr 45/148	0,5033	14 Starochęciny	Gmina Chęciny		
604	działka nr 45/149	1,0828	14 Starochęciny	Gmina Chęciny		
605	działka nr 133/12	0,0862	14 Starochęciny	Gmina Chęciny		
606	działka nr 133/19	0,1974	14 Starochęciny	Gmina Chęciny		
607	działka nr 3600/127	0,1829	01 Chęciny	Gmina Chęciny		
608	działka nr 22	0,3500	14 Starochęciny	Gmina Chęciny		
	RAZEM	9,1231				

(podpis osoby sporządzającej)



Z up. BURMISTRZA

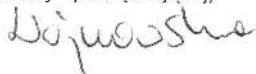
mgr inż. PIŁKA Nowak
Z-ca Burmistrza Gminy i Miasta

(podpis Burmistrza)

Arkusz1

Lp.	Nazwa mienia komunalnego	Powierzchnia [ha]	Obręb	Własność/ Współwłasność	Uzyskanie dochody z tego mienia w roku budżetowym 2012	
					Kwota [zł]	Klasyfikacja
nieruchomość gruntowa						
609	działka nr 3600/140	0,0181	01 Chęciny	Gmina Chęciny		
610	działka nr 3600/124	0,0420	01 Chęciny	Gmina Chęciny		
611	działka nr 3600/125	0,0043	01 Chęciny	Gmina Chęciny		
612	działka nr 3600/136	0,0065	01 Chęciny	Gmina Chęciny		
613	działka nr 1/2	0,0335	01 Chęciny	Gmina Chęciny		
614	działka nr 3/2	0,0351	01 Chęciny	Gmina Chęciny		
615	działka nr 4/2	0,0372	01 Chęciny	Gmina Chęciny		
616	działka nr 5/2	0,0379	02 Chęciny	Gmina Chęciny		
617	działka nr 6/2	0,0393	01 Chęciny	Gmina Chęciny		
618	działka nr 7/2	0,0412	02 Chęciny	Gmina Chęciny		
619	działka nr 1750/7	0,0113	02 Chęciny	Gmina Chęciny		
620	działka nr 1750/8	0,0976	02 Chęciny	Gmina Chęciny		
621	działka nr 1731/1	0,1897	02 Chęciny	Gmina Chęciny		
622	działka nr 1144/1	0,1094	02 Chęciny	Gmina Chęciny		
623	działka nr 1144/4	0,0207	02 Chęciny	Gmina Chęciny		
624	działka nr 1144/5	0,0472	02 Chęciny	Gmina Chęciny		
625	działka nr 1145/5	0,0162	02 Chęciny	Gmina Chęciny		
626	działka nr 1145/6	0,0875	02 Chęciny	Gmina Chęciny		
627	działka nr 1146/3	0,0222	02 Chęciny	Gmina Chęciny		
628	działka nr 1146/4	0,0653	02 Chęciny	Gmina Chęciny		
629	działka nr 1152/2	0,1461	02 Chęciny	Gmina Chęciny		
630	działka nr 1152/3	0,0594	02 Chęciny	Gmina Chęciny		
631	działka nr 1152/4	0,1252	02 Chęciny	Gmina Chęciny		
632	działka nr 2646/1	0,0161	02 Chęciny	Gmina Chęciny		
633	działka nr 2646/2	0,0445	02 Chęciny	Gmina Chęciny		
634	działka nr 1128	0,0690	02 Chęciny	Gmina Chęciny		
635	działka nr 1136	0,1684	02 Chęciny	Gmina Chęciny		
636	działka nr 1935/1	19,9479	02 Chęciny	Gmina Chęciny		
637	działka nr 1934	0,9824	02 Chęciny	Gmina Chęciny		
638	działka nr 2966	0,1801	02 Chęciny	Gmina Chęciny		
639	działka nr 2967	0,2029	02 Chęciny	Gmina Chęciny		
640	działka nr 698/4	0,1000	2 Bolmin	Gmina Chęciny		
641	działka nr 63/1	0,0400	6 Miedzianka	Gmina Chęciny		
642	działka nr 63/2	0,0900	6 Miedzianka	Gmina Chęciny		
643	działka nr 63/3	0,0300	6 Miedzianka	Gmina Chęciny		
644	działka nr 63/4	0,3600	6 Miedzianka	Gmina Chęciny		
645	działka nr 98	1,9000	13 Siedlce	Gmina Chęciny		
646	działka nr 3600/128	0,0460	01 Chęciny	Gmina Chęciny		
	RAZEM	25,4702				

(podpis osoby sporządzającej)


Z-ca BURMISTRZA
(podpis Burmistrza)mgr Mariusz Nowak
Z-ca Burmistrza Gminy i Miasta

Arkusz1

Lp.	Nazwa mienia komunalnego	Powierzchnia [ha]	Obręb	Własność/ Współwłasność	Uzyskane dochody z tego mienia w roku budżetowym 2012	
					Kwota [zł]	Klasyfikacja
nieruchomość gruntowa						
647	działka nr 1129	0,0303	02 Chęciny	Gmina Chęciny		
648	działka nr 1875	0,0342	02 Chęciny	Gmina Chęciny		
649	działka nr 1999	0,0080	02 Chęciny	Gmina Chęciny		
650	działka nr 1109/1	0,0659	02 Chęciny	Gmina Chęciny		
651	działka nr 1109/2	0,0987	02 Chęciny	Gmina Chęciny		
652	działka nr 1121/1	0,0332	02 Chęciny	Gmina Chęciny		
653	działka nr 1121/2	0,2989	02 Chęciny	Gmina Chęciny		
654	działka nr 2114/1	1,0000	2 Bolmin	Gmina Chęciny		
655	działka nr 2112/1	3,1500	2 Bolmin	Gmina Chęciny		
656	działka nr 352/20	0,0656	4 Lipowica	Gmina Chęciny		
657	działka nr 191	0,4300	5 Łukowa	Gmina Chęciny		
658	działka nr 156/3	0,0083	11 Radkowice	Gmina Chęciny		
659	działka nr 156/4	0,0084	11 Radkowice	Gmina Chęciny		
660	działka nr 156/5	0,0084	11 Radkowice	Gmina Chęciny		
661	działka nr 83/1	0,0013	11 Radkowice	Gmina Chęciny		
662	działka nr 191/1	0,0061	11 Radkowice	Gmina Chęciny		
663	działka nr 191/2	0,0050	11 Radkowice	Gmina Chęciny		
664	działka nr 50/1	0,0135	11 Radkowice	Gmina Chęciny		
665	działka nr 186/3	0,0149	11 Radkowice	Gmina Chęciny		
666	działka nr 186/4	0,0034	11 Radkowice	Gmina Chęciny		
667	działka nr 186/6	0,0600	11 Radkowice	Gmina Chęciny		
668	działka nr 186/7	0,2800	11 Radkowice	Gmina Chęciny		
669	działka nr 186/9	0,0280	11 Radkowice	Gmina Chęciny		
670	działka nr 186/10	0,7890	11 Radkowice	Gmina Chęciny		
671	działka nr 153/1	0,0203	11 Radkowice	Gmina Chęciny		
672	działka nr 153/2	0,0204	11 Radkowice	Gmina Chęciny		
673	działka nr 153/3	0,0205	11 Radkowice	Gmina Chęciny		
674	działka nr 47/1	0,0084	11 Radkowice	Gmina Chęciny		
675	działka nr 166/4	0,0027	11 Radkowice	Gmina Chęciny		
676	działka nr 166/3	0,0109	11 Radkowice	Gmina Chęciny		
677	działka nr 224/8	0,0107	11 Radkowice	Gmina Chęciny		
678	działka nr 224/9	0,0035	11 Radkowice	Gmina Chęciny		
679	działka nr 343/1	0,0200	14 Staroheciny	Gmina Chęciny		
680	działka nr 151/1	0,1000	14 Staroheciny	Gmina Chęciny		
681	działka nr 151/2	0,0300	14 Staroheciny	Gmina Chęciny		
682	działka nr 345/1	0,0200	14 Staroheciny	Gmina Chęciny		
683	działka nr 382	0,3500	14 Staroheciny	Gmina Chęciny		
RAZEM:		7,0585				

(podpis osoby sporządzającej)

Wojewoche

Z up. BURMISTRZA

mgr Mariusz Dowala

(podpis Burmistrza)

Arkusz1

Lp.	Nazwa mienia komunalnego	Powierzchnia [ha]	Obręb	Własność/ Współwłasność	Uzyskane dochody z tego mienia w roku budżetowym 2012	
					Kwota [zł]	Klasyfikacja
nieruchomość gruntowa						
684	działka nr 307	0,3903	01 Chęciny	Gmina Chęciny		
685	działka nr 936/1	0,0483	01 Chęciny	Gmina Chęciny		
686	działka nr 936/3	0,0359	01 Chęciny	Gmina Chęciny		
687	działka nr 1731/7	0,0195	02 Chęciny	Gmina Chęciny		
688	działka nr 1731/8	0,2978	02 Chęciny	Gmina Chęciny		
689	działka nr 2909/6	0,0187	02 Chęciny	Gmina Chęciny		
690	działka nr 1105/1	0,1032	02 Chęciny	Gmina Chęciny		
691	działka nr 1105/2	0,1572	02 Chęciny	Gmina Chęciny		
692	działka nr 1135	0,2299	02 Chęciny	Gmina Chęciny		
693	działka nr 1124/1	0,0347	02 Chęciny	Gmina Chęciny		
694	działka nr 1124/2	0,2023	02 Chęciny	Gmina Chęciny		
695	działka nr 2159/1	0,0027	02 Chęciny	Gmina Chęciny		
696	działka nr 50/2	0,0134	11 Radkowice	Gmina Chęciny		
697	działka nr 50/3	0,0040	11 Radkowice	Gmina Chęciny		
698	działka nr 138/3	0,0035	11 Radkowice	Gmina Chęciny		
699	działka nr 138/4	0,0036	11 Radkowice	Gmina Chęciny		
700	działka nr 138/5	0,0033	11 Radkowice	Gmina Chęciny		
701	działka nr 130/7	0,0166	11 Radkowice	Gmina Chęciny		
702	działka nr 130/8	0,0165	11 Radkowice	Gmina Chęciny		
703	działka nr 130/9	0,0158	11 Radkowice	Gmina Chęciny		
704	działka nr 155/1	0,0088	11 Radkowice	Gmina Chęciny		
705	działka nr 155/2	0,0088	11 Radkowice	Gmina Chęciny		
706	działka nr 155/3	0,0089	11 Radkowice	Gmina Chęciny		
707	działka nr 125/6	0,0184	11 Radkowice	Gmina Chęciny		
708	działka nr 125/7	0,0189	11 Radkowice	Gmina Chęciny		
709	działka nr 125/8	0,0194	11 Radkowice	Gmina Chęciny		
710	działka nr 106/1	0,0130	11 Radkowice	Gmina Chęciny		
711	działka nr 106/3	0,0131	11 Radkowice	Gmina Chęciny		
712	działka nr 106/2	0,0130	11 Radkowice	Gmina Chęciny		
713	działka nr 93/1	0,0148	11 Radkowice	Gmina Chęciny		
714	działka nr 93/2	0,0073	11 Radkowice	Gmina Chęciny		
715	działka nr 201/3	0,0072	11 Radkowice	Gmina Chęciny		
716	działka nr 199/3	0,2000	11 Radkowice	Gmina Chęciny		
717	działka nr 162/3	0,0131	11 Radkowice	Gmina Chęciny		
718	działka nr 162/4	0,0133	11 Radkowice	Gmina Chęciny		
719	działka nr 162/5	0,0134	11 Radkowice	Gmina Chęciny		
720	działka nr 701	0,1500	12 Skiby	Gmina Chęciny		
721	działka nr 73	0,4100	14 Starochęciny	Gmina Chęciny		
RAZEM:		2,5686				

(podpis osoby sporządzającej)

Kojanowska

Z up. BURMISTRZA


mgr Mariusz Kozłowski
Z-ca Burmistrza Gminy i Miasta

(podpis Burmistrza)

Arkusz1

Lp.	Nazwa mienia komunalnego	Powierzchnia [ha]	Obręb	Własność/ Współwłasność	Uzyskane dochody z tego mienia w roku budżetowym 2012	
					Kwota [zł]	Klasyfikacja
nieruchomość gruntowa						
722	działka nr 1095/1	0,4643	02 Chęciny	Gmina Chęciny		
723	działka nr 964/2	0,2627	01 Chęciny	Gmina Chęciny		
724	działka nr 962/9	0,0672	01 Chęciny	Gmina Chęciny		
725	działka nr 3600/149	0,0085	01 Chęciny	Gmina Chęciny		
726	działka nr 3600/155	0,0005	01 Chęciny	Gmina Chęciny		
727	działka nr 2172/3	0,0399	02 Chęciny	Gmina Chęciny		
728	działka nr 2642	0,0683	02 Chęciny	Gmina Chęciny		
729	działka nr 1143/1	0,1615	02 Chęciny	Gmina Chęciny		
730	działka nr 1143/2	0,0090	02 Chęciny	Gmina Chęciny		
731	działka nr 2736/10	0,0790	02 Chęciny	Gmina Chęciny		
732	działka nr 2736/11	0,0099	02 Chęciny	Gmina Chęciny		
733	działka nr 2736/12	0,1414	02 Chęciny	Gmina Chęciny		
734	działka nr 965/1	0,3227	01 Chęciny	Gmina Chęciny		
735	działka nr 965/2	0,0041	01 Chęciny	Gmina Chęciny		
736	działka nr 1144/8	0,0217	02 Chęciny	Gmina Chęciny		
737	działka nr 1734/10	0,0810	02 Chęciny	Gmina Chęciny		
738	działka nr 1734/11	0,0110	02 Chęciny	Gmina Chęciny		
739	działka nr 1734/12	0,1369	02 Chęciny	Gmina Chęciny		
740	działka nr 2325/1	0,6155	02 Chęciny	Gmina Chęciny		
741	działka nr 199/1	0,1200	5 Łukowa	Gmina Chęciny		
742	działka nr 359/5	0,3400	5 Łukowa	Gmina Chęciny		
743	działka nr 114	0,1600	7 Mosty	Gmina Chęciny		
744	działka nr 117	0,1200	7 Mosty	Gmina Chęciny		
745	działka nr 162/6	0,0033	11 Radkowice	Gmina Chęciny		
746	działka nr 162/7	0,0841	11 Radkowice	Gmina Chęciny		
747	działka nr 43/1	0,0097	11 Radkowice	Gmina Chęciny		
748	działka nr 43/2	0,0033	11 Radkowice	Gmina Chęciny		
749	działka nr 185/10	0,0312	11 Radkowice	Gmina Chęciny		
750	działka nr 188/1	0,0350	11 Radkowice	Gmina Chęciny		
751	działka nr 189/6	0,0898	11 Radkowice	Gmina Chęciny		
752	działka nr 129/8	0,0163	11 Radkowice	Gmina Chęciny		
753	działka nr 129/9	0,0164	11 Radkowice	Gmina Chęciny		
754	działka nr 129/10	0,0161	11 Radkowice	Gmina Chęciny		
755	działka nr 235/3	0,4000	13 Siedlce	Gmina Chęciny		
756	działka nr 413/9	2,2400	14 Starochęciny	Gmina Chęciny		
757	działka nr 75	2,9900	14 Starochęciny	Gmina Chęciny		
758	działka nr 332	0,0300	14 Starochęciny	Gmina Chęciny		
RAZEM:		9,2103				

(podpis osoby sporządzającej)



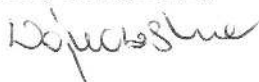
Z up. BURMISTRZA

 (podpis Burmistrza)

Arkusz1

Lp.	Nazwa mienia komunalnego	Powierzchnia [ha]	Obręb	Własność/ Współwłasność	Uzyskane dochody z tego mienia w roku budżetowym 2012	
					Kwota [zł]	Klasyfikacja
nieruchomość gruntowa						
759	działka nr 966/2	0,0123	01 Chęciny	Gmina Chęciny		
760	działka nr 966/3	0,1955	01 Chęciny	Gmina Chęciny		
761	działka nr 967/2	0,0042	01 Chęciny	Gmina Chęciny		
762	działka nr 968/2	0,0059	01 Chęciny	Gmina Chęciny		
763	działka nr 968/3	0,0753	01 Chęciny	Gmina Chęciny		
764	działka nr 972/3	0,1054	01 Chęciny	Gmina Chęciny		
765	działka nr 972/4	0,0540	01 Chęciny	Gmina Chęciny		
766	działka nr 972/5	0,0026	01 Chęciny	Gmina Chęciny		
767	działka nr 973/1	0,0524	01 Chęciny	Gmina Chęciny		
768	działka nr 973/3	0,0868	01 Chęciny	Gmina Chęciny		
769	działka nr 973/4	0,0550	01 Chęciny	Gmina Chęciny		
770	działka nr 973/5	0,0015	01 Chęciny	Gmina Chęciny		
771	działka nr 970/2	0,0127	01 Chęciny	Gmina Chęciny		
772	działka nr 970/3	0,1655	01 Chęciny	Gmina Chęciny		
773	działka nr 933/2	0,2083	01 Chęciny	Gmina Chęciny		
774	działka nr 3600/139	0,2551	01 Chęciny	Gmina Chęciny		
775	działka nr 3600/138	0,3060	01 Chęciny	Gmina Chęciny		
776	działka nr 1565/1	6,4147	01 Chęciny	Gmina Chęciny		
777	działka nr 1565/2	3,4433	01 Chęciny	Gmina Chęciny		
778	działka nr 1780/20	½ z 0,0038	02 Chęciny	Gmina Chęciny		
779	działka nr 1780/19	½ z 0,0091	02 Chęciny	Gmina Chęciny		
780	działka nr 1780/18	½ z 0,0064	02 Chęciny	Gmina Chęciny		
781	działka nr 1780/17	½ z 0,0044	02 Chęciny	Gmina Chęciny		
782	działka nr 1780/16	½ z 0,0086	02 Chęciny	Gmina Chęciny		
783	działka nr 1780/15	½ z 0,0062	02 Chęciny	Gmina Chęciny		
784	działka nr 948/3	0,0276	01 Chęciny	Gmina Chęciny		
785	działka nr 1729/11	0,0132	02 Chęciny	Gmina Chęciny		
786	działka nr 1729/12	0,0243	02 Chęciny	Gmina Chęciny		
787	działka nr 1729/1	0,0252	02 Chęciny	Gmina Chęciny		
788	działka nr 1729/4	0,0173	02 Chęciny	Gmina Chęciny		
789	działka nr 1730/2	0,0014	02 Chęciny	Gmina Chęciny		
790	działka nr 2195/1	0,0936	02 Chęciny	Gmina Chęciny		
791	działka nr 1088	0,8300	8 Ostrów	Gmina Chęciny		
792	działka nr 198/3	0,0139	11 Radkowice	Gmina Chęciny		
793	działka nr 198/4	0,0138	11 Radkowice	Gmina Chęciny		
794	działka nr 198/5	0,0135	11 Radkowice	Gmina Chęciny		
795	działka nr 408	0,8900	16 Tokarnia	Gmina Chęciny		
RAZEM:		13,4203				

(podpis osoby sporządzającej)



Z up. BURMISTRZA

 mjr Mariusa Nowacki
 Z-ca Burmistrza Gminy i Miasta

(podpis Burmistrza)

Arkusz1

Lp.	Nazwa mienia komunalnego	Powierzchnia [ha]	Obręb	Własność/ Współwłasność	Uzyskane dochody z tego mienia w roku budżetowym 2012	
					Kwota [zł]	Klasyfikacja
nieruchomość gruntowa						
796	działka nr 149/1	0,0026	01 Chęciny	Gmina Chęciny		
797	działka nr 154/1	0,0383	01 Chęciny	Gmina Chęciny		
798	działka nr 162/1	0,0110	01 Chęciny	Gmina Chęciny		
799	działka nr 186/1	0,0068	01 Chęciny	Gmina Chęciny		
800	działka nr 963/2	0,1196	01 Chęciny	Gmina Chęciny		
801	działka nr 963/3	0,1520	01 Chęciny	Gmina Chęciny		
802	działka nr 639	1,6423	01 Chęciny	Gmina Chęciny		
803	działka nr 1588	0,0494	01 Chęciny	Gmina Chęciny		
804	działka nr 2196/1	0,1011	02 Chęciny	Gmina Chęciny		
805	działka nr 1778/11	0,0861	02 Chęciny	Gmina Chęciny		
806	działka nr 1774/5	0,0181	02 Chęciny	Gmina Chęciny		
807	działka nr 1775	0,1559	02 Chęciny	Gmina Chęciny		
808	działka nr 1403	33,7500	02 Chęciny	Gmina Chęciny		
809	działka nr 2187	4,3622	02 Chęciny	Gmina Chęciny		
810	działka nr 1729/3	0,0673	02 Chęciny	Gmina Chęciny		
811	działka nr 1823	0,0519	02 Chęciny	Gmina Chęciny		
812	działka nr 1780/12	1/3 z 0,0188	02 Chęciny	Gmina Chęciny		
813	działka nr 1780/13	1/3 z 0,0139	02 Chęciny	Gmina Chęciny		
814	działka nr 1820	0,0099	02 Chęciny	Gmina Chęciny		
815	działka nr 1135/1	0,1400	2 Bolmin	Gmina Chęciny		
816	działka nr 1135/2	0,1300	2 Bolmin	Gmina Chęciny		
817	działka nr 188/2	1,2100	5 Łukowa	Gmina Chęciny		
818	działka nr 142	1,8900	7 Mosty	Gmina Chęciny		
819	działka nr 306	0,5700	8 Ostrów	Gmina Chęciny		
820	działka nr 70	0,5400	8 Ostrów	Gmina Chęciny		
821	działka nr 394/2	0,8400	8 Ostrów	Gmina Chęciny		
822	działka nr 404	0,2100	8 Ostrów	Gmina Chęciny		
823	działka nr 181/8	0,0668	11 Radkowice	Gmina Chęciny		
824	działka nr 709/6	0,0094	12 Skiby	Gmina Chęciny		
825	działka nr 709/8	0,0747	12 Skiby	Gmina Chęciny		
826	działka nr 15/1	13,2200	12 Skiby	Gmina Chęciny		
827	działka nr 29/7	0,0647	13 Siedlce	Gmina Chęciny		
828	działka nr 142	3,6900	14 Staroheciny	Gmina Chęciny		
829	działka nr 620	1,0200	14 Staroheciny	Gmina Chęciny		
830	działka nr 349	0,0800	16 Tokarnia	Gmina Chęciny		
831	działka nr 66/2	0,5200	16 Tokarnia	Gmina Chęciny		
832	działka nr 26/4	0,0700	17 Wojkowiec	Gmina Chęciny		
833	działka nr 35/5	0,0148	17 Wojkowiec	Gmina Chęciny		
834	działka nr 304/3	0,0032	18 Wolica	Gmina Chęciny		
RAZEM:		64,9881				

(podpis osoby sporządzającej)

Wojtaszka


Z up. BURMISTRZA
mgr. Marianna Wójcik
Z-ca Burmistrza Gminy i Miasta


(podpis Burmistrza)

Arkusz1

Lp.	Nazwa mienia komunalnego	Powierzchnia [ha]	Obręb	Własność/ Współwłasność	Uzyskane dochody z tego mienia w roku budżetowym 2012	
					Kwota [zł]	Klasyfikacja
nieruchomość gruntowa						
835	działka nr 850/3	0,0086	02 Chęciny	Gmina Chęciny		
836	działka nr 2384	0,4591	02 Chęciny	Gmina Chęciny		
837	działka nr 816/1	0,0291	02 Chęciny	Gmina Chęciny		
838	działka nr 816/2	0,2570	02 Chęciny	Gmina Chęciny		
839	działka nr 818/1	0,0287	02 Chęciny	Gmina Chęciny		
840	działka nr 818/2	0,3467	02 Chęciny	Gmina Chęciny		
841	działka nr 830/1	0,0122	02 Chęciny	Gmina Chęciny		
842	działka nr 830/2	0,2094	02 Chęciny	Gmina Chęciny		
843	działka nr 843	0,5249	02 Chęciny	Gmina Chęciny		
844	działka nr 844	0,2523	02 Chęciny	Gmina Chęciny		
845	działka nr 1097/5	0,1893	02 Chęciny	Gmina Chęciny		
846	działka nr 1097/6	0,5230	02 Chęciny	Gmina Chęciny		
847	działka nr 1956/3	0,0615	02 Chęciny	Gmina Chęciny		
848	działka nr 1522/4	0,5600	2 Bolmin	Gmina Chęciny		
849	działka nr 1571	2,0400	2 Bolmin	Gmina Chęciny		
850	działka nr 173/1	0,1800	3 Korzecko	Gmina Chęciny		
851	działka nr 48/15	0,1300	4 Lipowica	Gmina Chęciny		
852	działka nr 48/20	0,3500	4 Lipowica	Gmina Chęciny		
853	działka nr 48/21	3,0400	4 Lipowica	Gmina Chęciny		
854	działka nr 48/22	10,8300	4 Lipowica	Gmina Chęciny		
855	działka nr 48/23	0,0200	4 Lipowica	Gmina Chęciny		
856	działka nr 48/24	0,2900	4 Lipowica	Gmina Chęciny		
857	działka nr 44/2	2,8800	7 Mosty	Gmina Chęciny		
858	działka nr 123/3	0,1700	7 Mosty	Gmina Chęciny		
859	działka nr 123/4	2,4400	7 Mosty	Gmina Chęciny		
860	działka nr 123/5	0,8100	7 Mosty	Gmina Chęciny		
861	działka nr 19/2	0,3000	7 Mosty	Gmina Chęciny		
862	działka nr 202/6	0,0802	11 Radkowice	Gmina Chęciny		
863	działka nr 349/1	0,0300	14 Starochęciny	Gmina Chęciny		
864	działka nr 135/1	3,7900	14 Starochęciny	Gmina Chęciny		
865	działka nr 151/4	0,0453	14 Starochęciny	Gmina Chęciny		
866	działka nr 1621	38,9700	16 Tokarnia	Gmina Chęciny		
RAZEM:		69,8573				

(podpis osoby sporządzającej)



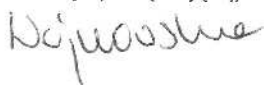
Z up. BURMISTRZA

 Z-ca Burmistrza Gminy i Miasta

(podpis Burmistrza)

Arkusz1

Lp.	Nazwa mienia komunalnego	Powierzchnia [ha]	Obręb	Własność/ Współwłasność	Uzyskane dochody z tego mienia w roku budżetowym 2012	
					Kwota [zł]	Klasyfikacja
nieruchomość gruntowa						
867	działka nr 69/1	0,1085	01 Chęciny	Gmina Chęciny		
868	działka nr 69/3	0,0869	01 Chęciny	Gmina Chęciny		
869	działka nr 69/4	0,4756	01 Chęciny	Gmina Chęciny		
870	działka nr 948/21	0,0031	01 Chęciny	Gmina Chęciny		
871	działka nr 629	0,4879	01 Chęciny	Gmina Chęciny		
872	działka nr 817	0,7389	01 Chęciny	Gmina Chęciny		
873	działka nr 849	0,7352	01 Chęciny	Gmina Chęciny		
874	działka nr 1206/1	0,5498	01 Chęciny	Gmina Chęciny		
875	działka nr 500	51,3405	01 Chęciny	Gmina Chęciny		
876	działka nr 1095/2	1,3082	02 Chęciny	Gmina Chęciny		
877	działka nr 1097/4	0,2289	02 Chęciny	Gmina Chęciny		
878	działka nr 1819	0,0139	02 Chęciny	Gmina Chęciny		
879	działka nr 1907	0,3113	02 Chęciny	Gmina Chęciny		
880	działka nr 384/1	1,3000	2 Bolmin	Gmina Chęciny		
881	działka nr 456/3	0,6100	2 Bolmin	Gmina Chęciny		
882	działka nr 352/18	0,0900	4 Lipowica	Gmina Chęciny		
883	działka nr 352/4	0,0500	4 Lipowica	Gmina Chęciny		
884	działka nr 42/2	0,5700	7 Mosty	Gmina Chęciny		
885	działka nr 121/3	0,7400	7 Mosty	Gmina Chęciny		
886	działka nr 78/2	0,6500	7 Mosty	Gmina Chęciny		
887	działka nr 96	0,8300	7 Mosty	Gmina Chęciny		
888	działka nr 60	1,1800	8 Ostrów	Gmina Chęciny		
889	działka nr 89	0,3100	8 Ostrów	Gmina Chęciny		
890	działka nr 71	0,6000	8 Ostrów	Gmina Chęciny		
891	działka nr 282/2	1,3500	8 Ostrów	Gmina Chęciny		
892	działka nr 325/4	0,1100	8 Ostrów	Gmina Chęciny		
893	działka nr 352	0,2600	9 Podpolichno	Gmina Chęciny		
894	działka nr 353	0,2400	9 Podpolichno	Gmina Chęciny		
895	działka nr 531/1	0,0200	9 Podpolichno	Gmina Chęciny		
896	działka nr 544	0,4500	9 Podpolichno	Gmina Chęciny		
897	działka nr 591	0,3200	9 Podpolichno	Gmina Chęciny		
898	działka nr 606	0,2800	9 Podpolichno	Gmina Chęciny		
899	działka nr 204/7	0,1262	11 Radkowice	Gmina Chęciny		
900	działka nr 344/6	0,0410	16 Tokarnia	Gmina Chęciny		
901	działka nr 344/8	0,0151	16 Tokarnia	Gmina Chęciny		
902	działka nr 1534	0,5500	16 Tokarnia	Gmina Chęciny		
903	działka nr 647	0,5100	18 Wolica	Gmina Chęciny		
904	działka nr 377/2	4,7650	18 Wolica	Gmina Chęciny		
RAZEM:		72,3560				

(podpis osoby sporządzającej)



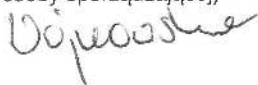
Z up. BURMISTRZA
mgr Mariusz Nowak
Z-ca Burmistrza Gminy i Miasta

(podpis Burmistrza)

Arkusz1

Lp.	Nazwa mienia komunalnego	Powierzchnia [ha]	Obręb	Własność/ Współwłasność	Uzyskane dochody z tego mienia w roku budżetowym 2012	
					Kwota [zł]	Klasyfikacja
nieruchomość gruntowa						
905	działka nr 1130	0,0844	01 Chęciny	Gmina Chęciny		
906	działka nr 1131	0,0882	01 Chęciny	Gmina Chęciny		
907	działka nr 1132	0,0360	01 Chęciny	Gmina Chęciny		
908	działka nr 559/1	0,0504	01 Chęciny	Gmina Chęciny		
909	działka nr 2338/15	0,0780	01 Chęciny	Gmina Chęciny		
910	działka nr 2338/16	0,0076	01 Chęciny	Gmina Chęciny		
911	działka nr 2338/20	0,0125	01 Chęciny	Gmina Chęciny		
912	działka nr 969/1	0,0424	01 Chęciny	Gmina Chęciny		
913	działka nr 969/2	0,0041	01 Chęciny	Gmina Chęciny		
914	działka nr 974/1	0,0562	01 Chęciny	Gmina Chęciny		
915	działka nr 299/2	0,0435	01 Chęciny	Gmina Chęciny		
916	działka nr 291/1	0,1075	01 Chęciny	Gmina Chęciny		
917	działka nr 69/5	0,0679	01 Chęciny	Gmina Chęciny		
918	działka nr 69/6	0,0678	01 Chęciny	Gmina Chęciny		
919	działka nr 2090	0,0118	02 Chęciny	Gmina Chęciny		
920	działka nr 2095/2	0,0138	02 Chęciny	Gmina Chęciny		
921	działka nr 2192/6	0,0229	02 Chęciny	Gmina Chęciny		
922	działka nr 1714/14	0,0805	02 Chęciny	Gmina Chęciny		
923	działka nr 1714/19	0,4295	02 Chęciny	Gmina Chęciny		
924	działka nr 1714/20	0,0288	02 Chęciny	Gmina Chęciny		
925	działka nr 1751/16	0,0924	02 Chęciny	Gmina Chęciny		
926	działka nr 1104/7	0,1911	02 Chęciny	Gmina Chęciny		
927	działka nr 1751/15	0,0114	02 Chęciny	Gmina Chęciny		
928	działka nr 1731/17	0,0269	02 Chęciny	Gmina Chęciny		
929	działka nr 1731/18	0,0431	02 Chęciny	Gmina Chęciny		
930	działka nr 1714/61	0,0029	02 Chęciny	Gmina Chęciny		
931	działka nr 2117/4	0,0067	02 Chęciny	Gmina Chęciny		
932	działka nr 1715	0,2400	2 Bolmin	Gmina Chęciny		
933	działka nr 1925	3,0300	2 Bolmin	Gmina Chęciny		
934	działka nr 1962/6	1,2100	2 Bolmin	Gmina Chęciny		
935	działka nr 1049/2	0,7600	2 Bolmin	Gmina Chęciny		
936	działka nr 1244/2	0,7600	2 Bolmin	Gmina Chęciny		
937	działka nr 1037/2	1,5700	2 Bolmin	Gmina Chęciny		
938	działka nr 367/1	2,3291	3 Korzecko	Gmina Chęciny		
939	działka nr 373/4	2,9378	3 Korzecko	Gmina Chęciny		
940	działka nr 367/3	0,0550	3 Korzecko	Gmina Chęciny		
941	działka nr 372	0,2500	3 Korzecko	Gmina Chęciny		
942	działka nr 74/1	0,0145	4 Lipowica	Gmina Chęciny		
943	działka nr 300/2	0,3500	4 Lipowica	Gmina Chęciny		
944	działka nr 367/4	1,2770	3 Korzecko	Gmina Chęciny		
945	działka nr 255/2	0,1900	4 Lipowica	Gmina Chęciny		
RAZEM		16,6817				

(podpis osoby sporządzającej)



Z up. BURMISTRZA

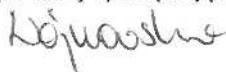
(podpis Burmistrza)

Z-ca Burmistrza Gminy i Miasta

Arkusz1

Lp.	Nazwa mienia komunalnego	Powierzchnia [ha]	Obręb	Własność/ Współwłasność	Uzyskane dochody z tego mienia w roku budżetowym 2012	
					Kwota [zł]	Klasyfikacja
946	działka nr 265/3	0,8500	4 Lipowica	Gmina Chęciny		
947	działka nr 181	1,1800	5 Łukowa	Gmina Chęciny		
948	działka nr 2	0,9100	7 Mosty	Gmina Chęciny		
949	działka nr 3	0,5500	7 Mosty	Gmina Chęciny		
950	działka nr 21	0,2000	7 Mosty	Gmina Chęciny		
951	działka nr37/1	5,5600	7 Mosty	Gmina Chęciny		
952	działka nr 63	0,5000	7 Mosty	Gmina Chęciny		
953	działka nr64	0,5000	7 Mosty	Gmina Chęciny		
954	działka nr 65/2	0,2000	7 Mosty	Gmina Chęciny		
955	działka nr 67	0,5000	7 Mosty	Gmina Chęciny		
956	działka nr 68/2	0,2000	7 Mosty	Gmina Chęciny		
957	działka nr 69	0,5000	7 Mosty	Gmina Chęciny		
958	działka nr 70	0,4300	7 Mosty	Gmina Chęciny		
959	działka nr 71	0,5000	7 Mosty	Gmina Chęciny		
960	działka nr 72	0,5000	7 Mosty	Gmina Chęciny		
961	działka nr 82/1	3,3800	7 Mosty	Gmina Chęciny		
962	działka nr 78/7	0,0800	7 Mosty	Gmina Chęciny		
963	działka nr 88	0,2300	7 Mosty	Gmina Chęciny		
964	działka nr 93/1	0,1200	7 Mosty	Gmina Chęciny		
965	działka nr 90	0,9800	7 Mosty	Gmina Chęciny		
966	działka nr 93/2	0,3000	7 Mosty	Gmina Chęciny		
967	działka nr 93/3	0,3100	7 Mosty	Gmina Chęciny		
968	działka nr 93/4	0,5000	7 Mosty	Gmina Chęciny		
969	działka nr 93/5	0,1200	7 Mosty	Gmina Chęciny		
970	działka nr 108	0,7000	7 Mosty	Gmina Chęciny		
971	działka nr 112/1	7,8600	7 Mosty	Gmina Chęciny		
972	działka nr 116	1,1400	7 Mosty	Gmina Chęciny		
973	działka nr 121/4	0,3600	7 Mosty	Gmina Chęciny		
974	działka nr125/1	0,7300	7 Mosty	Gmina Chęciny		
975	działka nr 125/2	0,1500	7 Mosty	Gmina Chęciny		
976	działka nr 151	0,1900	7 Mosty	Gmina Chęciny		
977	działka nr 158/1	0,7600	7 Mosty	Gmina Chęciny		
978	działka nr 186	0,8700	7 Mosty	Gmina Chęciny		
979	działka nr 190/2	0,3900	7 Mosty	Gmina Chęciny		
980	działka nr 193/5	0,4800	7 Mosty	Gmina Chęciny		
981	działka nr 193/6	3,6600	7 Mosty	Gmina Chęciny		
982	działka nr 56/1	10,1300	7 Mosty	Gmina Chęciny		
983	działka nr 66/2	0,1000	7 Mosty	Gmina Chęciny		
984	działka nr 103/1	11,9600	7 Mosty	Gmina Chęciny		
985	działka 156/1	4,6800	7 Mosty	Gmina Chęciny		
986	działka nr 133/3	4,1800	7 Mosty	Gmina Chęciny		
RAZEM:		67,4400				

(podpis osoby sporządzającej)



Z up BURMISTRZA

(podpis Burmistrza)

Z-ca Burmistrza Gminy i Miasta

Arkusz1

Lp.	Nazwa mienia komunalnego	Powierzchnia [ha]	Obręb	Własność/ Współwłasność	Uzyskane dochody z tego mienia w roku budżetowym 2012	
					Kwota [zł]	Klasyfikacja
987	działka nr 133/4	0,1500	7 Mosty	Gmina Chęciny		
988	działka nr 133/5	3,6900	7 Mosty	Gmina Chęciny		
989	działka nr 133/6	0,5600	7 Mosty	Gmina Chęciny		
990	działka nr 145/3	3,9800	7 Mosty	Gmina Chęciny		
991	działka nr 149/1	3,4000	7 Mosty	Gmina Chęciny		
992	działka nr 150	0,2200	7 Mosty	Gmina Chęciny		
993	działka nr 179/1	6,4000	7 Mosty	Gmina Chęciny		
994	działka nr 213/6	17,1400	7 Mosty	Gmina Chęciny		
995	działka nr 139/1	0,1158	7 Mosty	Gmina Chęciny		
996	działka nr 145/2	0,2900	7 Mosty	Gmina Chęciny		
997	działka nr 188/1	2,0000	7 Mosty	Gmina Chęciny		
998	działka nr 213/4	2,1000	7 Mosty	Gmina Chęciny		
999	działka nr 86	0,4700	7 Mosty	Gmina Chęciny		
1000	działka nr 852	0,1000	8 Ostrów	Gmina Chęciny		
1001	działka nr 325/5	0,0600	8 Ostrów	Gmina Chęciny		
1002	działka nr 65/16	0,3196	13 Siedlce	Gmina Chęciny		
1003	działka nr 65/17	0,0683	13 Siedlce	Gmina Chęciny		
1004	działka nr 65/19	3,3175	13 Siedlce	Gmina Chęciny		
1005	działka nr 65/20	0,6500	13 Siedlce	Gmina Chęciny		
1006	działka nr 155/1	0,0222	13 Siedlce	Gmina Chęciny		
1007	działka nr 348/2	0,1119	14 Starochęciny	Gmina Chęciny		
1008	działka nr 648/1	0,3045	18 Wolica	Gmina Chęciny		
1009	działka nr 431	0,1900	4 Lipowica	Gmina Chęciny		
1010	działka nr 400/2	0,2200	4 Lipowica	Gmina Chęciny		
1011	działka nr 352/19	0,8600	4 Lipowica	Gmina Chęciny		
1012	działka nr 352/21	0,2026	4 Lipowica	Gmina Chęciny		
RAZEM:		46,9424				

(podpis osoby sporządzającej)

Dojnowska

Z up. BURMISTRZA

mgr Mariusz Nowak

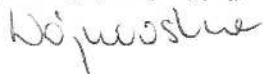
Z-ca Burmistrza Gminy i Miasta

(podpis Burmistrza)

Arkusz1

Lp.	Nazwa mienia komunalnego	Powierzchnia [ha]	Obręb	Własność/ Współwłasność	Uzyskane dochody z tego mienia w roku budżetowym 2012	
					Kwota [zł]	Klasyfikacja
nieruchomość zabudowana						
1013	działka nr 560/2	0,3194	01 Chęciny	Gmina Chęciny		
1014	działka nr 2095/1	0,0106	02 Chęciny	Gmina Chęciny		
1015	działka nr 2108/1	0,0022	02 Chęciny	Gmina Chęciny		
1016	działka nr 1878/1	0,0141	02 Chęciny	Gmina Chęciny		
1017	działka nr 2248/3	0,2560	02 Chęciny	Gmina Chęciny		
1018	działka nr 1855/4	0,0210	02 Chęciny	Gmina Chęciny		
1019	działka nr 1856	0,0278	02 Chęciny	Gmina Chęciny		
1020	działka nr 1853/3	0,0027	02 Chęciny	Gmina Chęciny		
1021	działka nr 1853/5	0,0014	02 Chęciny	Gmina Chęciny		
1022	działka nr 2192/3	0,2242	02 Chęciny	Gmina Chęciny		
1023	działka nr 2192/5	0,1174	02 Chęciny	Gmina Chęciny		
1024	działka nr 2193/1	0,0775	02 Chęciny	Gmina Chęciny		
1025	działka nr 1981	0,0586	02 Chęciny	Gmina Chęciny		
1026	działka nr 1100/2	0,1047	2 Bolmin	Gmina Chęciny		
1027	działka nr 175/6	0,0100	3 Korzecko	Gmina Chęciny		
1028	działka nr 175/4	0,0100	3 Korzecko	Gmina Chęciny		
1029	działka nr 169	0,1500	5 Łukowa	Gmina Chęciny		
1030	działka nr 122/4	0,1400	5 Łukowa	Gmina Chęciny		
1031	działka nr 122/5	0,0300	5 Łukowa	Gmina Chęciny		
1032	działka nr 190	0,3400	5 Łukowa	Gmina Chęciny		
1033	działka nr 185/8	0,2785	11 Radkowice	Gmina Chęciny		
1034	działka nr 181/6	0,1174	11 Radkowice	Gmina Chęciny		
1035	działka nr 424/1	0,8200	11 Radkowice	Gmina Chęciny		
1036	działka nr 167	0,0800	13 Siedlce	Gmina Chęciny		
1037	działka nr 66/1	0,6800	16 Tokarnia	Gmina Chęciny		
1038	działka nr 646	0,2800	18 Wolica	Gmina Chęciny		
1039	działka nr 377/1	0,3050	18 Wolica	Gmina Chęciny		
RAZEM:		4,4785				

(podpis osoby sporządzającej)



Z w. BURMISTRZA


mgr Mariusz Nowak
Z-ca Burmistrza Gminy i Miasta

(podpis Burmistrza)


Arkusz1

Lp.	Nazwa mienia komunalnego	Powierzchnia [ha]	Obręb	Własność/ Współwłasność	Uzyskane dochody z tego mienia w roku budżetowym 2012	
					Kwota [zł]	Klasyfikacja
nieruchomość zabudowana						
1040	działka nr 966/1	0,1848	01 Chęciny	Gmina Chęciny		
1041	działka nr 967/1	0,0487	01 Chęciny	Gmina Chęciny		
1042	działka nr 968/1	0,0719	01 Chęciny	Gmina Chęciny		
1043	działka nr 971/1	0,0843	01 Chęciny	Gmina Chęciny		
1044	działka nr 970/1	0,1568	01 Chęciny	Gmina Chęciny		
1045	działka nr 972/1	0,0560	01 Chęciny	Gmina Chęciny		
1046	działka nr 238/21	0,0463	01 Chęciny	Gmina Chęciny		
1047	działka nr 238/24	0,0541	01 Chęciny	Gmina Chęciny		
1048	działka nr 238/25	0,0258	01 Chęciny	Gmina Chęciny		
1049	działka nr 238/27	0,0488	01 Chęciny	Gmina Chęciny	udz. Gminy 1284/6389	
1050	działka nr 238/29	0,0493	01 Chęciny	Gmina Chęciny		
1051	działka nr 238/31	0,0020	01 Chęciny	Gmina Chęciny		
1052	działka nr 238/32	0,0020	01 Chęciny	Gmina Chęciny		
1053	działka nr 238/33	0,0028	01 Chęciny	Gmina Chęciny		
1054	działka nr 238/34	0,2918	01 Chęciny	Gmina Chęciny		
1055	działka nr 1780/9	½ z 0,0141	02 Chęciny	Gmina Chęciny		
1056	działka nr 1780/4	½ z 0,0328	02 Chęciny	Gmina Chęciny		
1057	działka nr 2125/2	0,0428	02 Chęciny	Gmina Chęciny		
1058	działka nr 2164/3	0,0068	02 Chęciny	Gmina Chęciny		
1059	działka nr 2123	0,0545	02 Chęciny	Gmina Chęciny		
1060	działka nr 2119	0,0341	02 Chęciny	Gmina Chęciny		
1061	działka nr 2170/3	0,0297	02 Chęciny	Gmina Chęciny		
1062	działka nr 2170/4	0,0299	02 Chęciny	Gmina Chęciny	gmina jest współwłaścicielem	
1063	działka nr 2129	0,0297	02 Chęciny	Gmina Chęciny		
1064	działka nr 1133/1	0,1612	02 Chęciny	Gmina Chęciny		
1065	działka nr 1133/2	0,0138	02 Chęciny	Gmina Chęciny		
1066	działka nr 2164/1	0,0180	02 Chęciny	Gmina Chęciny		
1067	działka nr 184	0,1400	5 Łukowa	Gmina Chęciny		
1068	działka nr 196	0,0300	5 Łukowa	Gmina Chęciny		
1069	działka nr 247	0,1400	5 Łukowa	Gmina Chęciny		
1070	działka nr 224	1,6900	10 Polichno	Gmina Chęciny		
1071	działka nr 346	0,1100	14 Staroheciny	Gmina Chęciny		
1072	działka nr 304/5	0,0053	18 Wolica	Gmina Chęciny		
1073	działka nr 500/1	0,2900	19 Gościńiec	Gmina Chęciny		
1074	Działka 238/35	2,6621	01 Chęciny	Gmina Chęciny		
RAZEM:		6,6133				

(podpis osoby sporządzającej)



(podpis Burmistrza)



Z up. BURMISTRZA
mgr Mariusz Nowak
Z-ca Burmistrza Gminy i Miasta

Arkusz1

Lp.	Nazwa mienia komunalnego	Powierzchnia [ha]	Obręb	Własność/ Współwłasność	Uzyskane dochody z tego mienia w roku budżetowym 2011	
					Kwota [zł]	Klasyfikacja
nieruchomość zabudowana						
1075	działka nr 2472/1	0,0223	01 Chęciny	Gmina Chęciny		
1076	działka nr 2472/2	0,0362	01 Chęciny	Gmina Chęciny		
1077	działka nr 2449/3	0,0934	01 Chęciny	Gmina Chęciny		
1078	działka nr 2066/1	0,0076	02 Chęciny	Gmina Chęciny		
1079	działka nr 2147/3	0,0021	02 Chęciny	Gmina Chęciny		
1080	działka nr 2144	0,2778	02 Chęciny	Gmina Chęciny		
1081	działka nr 2111/2	0,0224	02 Chęciny	Gmina Chęciny		
1082	działka nr 2111/1	0,0089	02 Chęciny	Gmina Chęciny		
1083	działka nr 1150/1	0,2440	02 Chęciny	Gmina Chęciny		
1084	działka nr 2165/1	0,0322	02 Chęciny	Gmina Chęciny		
1085	działka nr 2126	0,0321	02 Chęciny	Gmina Chęciny		
1086	działka nr 1714/63	2,2453	02 Chęciny	Gmina Chęciny		
1087	działka nr 716/2	0,0424	2 Bolmin	Gmina Chęciny		
1088	działka nr 700/4	0,0294	2 Bolmin	Gmina Chęciny		
1089	działka nr 146	0,0700	11 Radkowice	Gmina Chęciny		
1090	działka nr 170/5	0,0786	11 Radkowice	Gmina Chęciny		
1091	działka nr 170/6	0,0498	11 Radkowice	Gmina Chęciny		
1092	działka nr 204/9	0,0717	11 Radkowice	Gmina Chęciny		
1093	działka nr 132/11	0,0892	11 Radkowice	Gmina Chęciny		
1094	działka nr 484/2	0,0067	12 Skiby	Gmina Chęciny		
1095	działka nr 96/7	0,0473	14 StaroChęciny	Gmina Chęciny		
1096	działka nr 132	0,2000	17 Wojkowice	Gmina Chęciny		
1097	działka nr 501/1	0,1000	19 Gościniec	Gmina Chęciny		
	RAZEM	3,8094				

(podpis osoby sporządzającej)

Dojuszka

Z UP BURMISTRZA


mgr Mariusz Nowicki
Z-ca Burmistrza Gminy i Miasta

(podpis Burmistrza)


Arkusz1

Lp.	Nazwa mienia komunalnego	Powierzchnia [ha]	Obręb	Własność/ Współwłasność	Uzyskane dochody z tego mienia w roku budżetowym 2012	
					Kwota [zł]	Klasyfikacja
nieruchomości drogowe						
1098	działka nr 102	0,1500	12 Skiby	Gmina Chęciny		
1099	działka nr 142	0,4400	12 Skiby	Gmina Chęciny		
1100	działka nr 171	0,1100	12 Skiby	Gmina Chęciny		
1101	działka nr 219	0,2400	12 Skiby	Gmina Chęciny		
1102	działka nr 22	0,0400	12 Skiby	Gmina Chęciny		
1103	działka nr 257	0,2700	12 Skiby	Gmina Chęciny		
1104	działka nr 346	0,1700	12 Skiby	Gmina Chęciny		
1105	działka nr 373	0,1200	12 Skiby	Gmina Chęciny		
1106	działka nr 386	0,3500	12 Skiby	Gmina Chęciny		
1107	działka nr 390	0,2200	12 Skiby	Gmina Chęciny		
1108	działka nr 401	0,3300	12 Skiby	Gmina Chęciny		
1109	działka nr 419	0,1100	12 Skiby	Gmina Chęciny		
1110	działka nr 458	0,0600	12 Skiby	Gmina Chęciny		
1111	działka nr 459	0,0800	12 Skiby	Gmina Chęciny		
1112	działka nr 46	0,1500	12 Skiby	Gmina Chęciny		
1113	działka nr 491	0,2000	12 Skiby	Gmina Chęciny		
1114	działka nr 505	0,2600	12 Skiby	Gmina Chęciny		
1115	działka nr 510	0,1300	12 Skiby	Gmina Chęciny		
1116	działka nr 571	0,1500	12 Skiby	Gmina Chęciny		
1117	działka nr 591	0,1200	12 Skiby	Gmina Chęciny		
1118	działka nr 663/1	0,4500	12 Skiby	Gmina Chęciny		
1119	działka nr 666	0,2900	12 Skiby	Gmina Chęciny		
1120	działka nr 721	0,2100	12 Skiby	Gmina Chęciny		
1121	działka nr 724	0,22	12 Skiby	Gmina Chęciny		
1122	działka nr 140	0,06	3 Korzecko	Gmina Chęciny		
1123	działka nr 214	0,1	3 Korzecko	Gmina Chęciny		
1124	działka nr 219	0,05	3 Korzecko	Gmina Chęciny		
1125	działka nr 302	0,3	3 Korzecko	Gmina Chęciny		
1126	działka nr 303	0,23	3 Korzecko	Gmina Chęciny		
1127	działka nr 339	0,29	3 Korzecko	Gmina Chęciny		
1128	działka nr 344	0,1	3 Korzecko	Gmina Chęciny		
1129	działka nr 358	0,12	3 Korzecko	Gmina Chęciny		
1130	działka nr 359	0,07	3 Korzecko	Gmina Chęciny		
	RAZEM	6,19				

(podpis osoby sporządzającej)



(podpis Burmistrza)

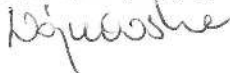


Z up. BURMISTRZA
mgr Mariusz Nowak
Z-ca Burmistrza Gminy i Miasta

Arkusz1

Lp.	Nazwa mienia komunalnego	Powierzchnia [ha]	Obręb	Własność/ Współwłasność	Uzyskane dochody z tego mienia w roku budżetowym 2012	
					Kwota [zł]	Klasyfikacja
nieruchomości drogowe						
1131	działka nr 374	0,17	3 Korzecko	Gmina Chęciny		
1132	działka nr 384	0,19	3 Korzecko	Gmina Chęciny		
1133	działka nr 65	0,12	3 Korzecko	Gmina Chęciny		
1134	działka nr 739/1	0,04	3 Korzecko	Gmina Chęciny		
1135	Działka 1751/18	0,0113	02 Chęciny	Gmina Chęciny		
1136	działka nr 1753/11	0,0158	02 Chęciny	Gmina Chęciny		
1137	działka nr 1754/7	0,0076	02 Chęciny	Gmina Chęciny		
1138	działka nr 293/1	0,0319	01 Chęciny	Gmina Chęciny		
1139	działka nr 2159/3	0,0043	02 Chęciny	Gmina Chęciny		
1140	działka nr 2159/4	0,0018	02 Chęciny	Gmina Chęciny		
1141	działka nr 2159/5	0,001	02 Chęciny	Gmina Chęciny		
1142	działka nr 2159/6	0,0051	02 Chęciny	Gmina Chęciny		
1143	działka nr 2159/7	0,0023	02 Chęciny	Gmina Chęciny		
1144	działka nr 2159/8	0,0661	02 Chęciny	Gmina Chęciny		
1145	działka nr 506/15	0,2189	14 Starochęciny	Gmina Chęciny		
1146	Działka 733	0,3200	10 Polichno	Gmina Chęciny		
	RAZEM	1,2061				

(podpis osoby sporządzającej)



(podpis Burmistrza)

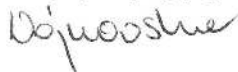


Z up. BURMISTRZA
M. M. M. M. M.
Z-ca Burmistrza Gminy i Miasta

Arkusz1

Lp.	Nazwa mienia komunalnego	Powierzchnia [ha]	Obręb	Własność/ Współwłasność	Uzyskane dochody z tego mienia w roku budżetowym 2012	
					Kwota [zł]	Klasyfikacja
nieruchomości gruntowe						
1147	działka nr 2069/2	0,0073	02 Chęciny	Gmina Chęciny		
1148	Działka 128/1	0,56	7 Mosty	Gmina Chęciny		
1149	działka nr 128/3	0,83	7 Mosty	Gmina Chęciny		
1150	działka nr 155	0,36	7 Mosty	Gmina Chęciny		
1151	działka nr 213/3	0,88	7 Mosty	Gmina Chęciny		
1152	działka nr 213/5	0,42	7 Mosty	Gmina Chęciny		
1153	działka nr 128/2	0,22	7 Mosty	Gmina Chęciny		
1154	Działka 179/1	0,1293	5 Łukowa	Gmina Chęciny		
1155	Działka 179/2	0,135	5 Łukowa	Gmina Chęciny		
1156	Działka 179/3	0,1396	5 Łukowa	Gmina Chęciny		
1157	Działka 179/4	0,1691	5 Łukowa	Gmina Chęciny		
1158	Działka 179/5	0,0798	5 Łukowa	Gmina Chęciny		
1159	Działka 179/6	0,1068	5 Łukowa	Gmina Chęciny		
1160	Działka 179/7	0,1297	5 Łukowa	Gmina Chęciny		
1161	działka nr 179/8	0,144	5 Łukowa	Gmina Chęciny		
1162	działka nr 179/9	0,1356	5 Łukowa	Gmina Chęciny		
1163	działka nr 65/25	0,2743	siedlce	Gmina Chęciny		
1164	działka nr 65/26	1,2503	Siedlce	Gmina Chęciny		
1165	działka nr 1885/5	0,0238	Chęciny	Gmina Chęciny		
1166	działka nr 593	2,16	10 Polichno	Gmina Chęciny		
1167	działka nr 930/1	0,2009	Chęciny	Gmina Chęciny		
1168	działka nr 1099	0,49	8 Ostrów	Gmina Chęciny		
1169	działka nr 1881/1	0,0206	02 Chęciny	Gmina Chęciny		
1170	działka nr 689	3,5	18 Wolica	Gmina Chęciny		
	RAZEM	12,3661				

(podpis osoby sporządzającej)



(podpis Burmistrza)

Z up. BURMISTRZA

 mgr Dariusz Wójcik
 Z-ca Burmistrza Gminy i Miasta

Informacja o stanie mienia komunalnego

Załącznik Nr 2

Lp.	Nazwa mienia komunalnego	Powierzchnia w ha	Obręb	Użytkownik wieczyste	uzyskiwane dochody z tego mienia w roku budżetowym 2012		numer Księgi Wieczystej
					Kwota	Klasyfikacja	
nieruchomości gruntowe							
1	Działka 402	1,5600	13 Siedlce		2526,00	700-70005§0470	KI1L/00062233/1
2	działka nr 1401/1	0,8645	01 Chęciny				KI1L/00014733/5
RAZEM		2,4245					
nieruchomości zabudowane							
3	działka nr 1150/3	0,0138	02 Chęciny		4105,00	700-70005§0470	KI1L/00043550/0
4	działka nr 1144/6	0,1088	02 Chęciny				KI1L/00043550/0
5	działka nr 1145/3	0,0120	02 Chęciny				KI1L/00043550/0
6	działka nr 1146/2	0,0037	02 Chęciny				KI1L/00043550/0
7	działka nr 1153	0,2394	02 Chęciny				KI1L/00043550/0
8	działka nr 1150/4	0,0755	02 Chęciny				KI1L/00056068/8
9	działka nr 1151/2	0,0547	02 Chęciny				KI1L/00056068/8
10	działka nr 3600/24	0,0539	01 Chęciny		151,73	700-70005§0470	KI1L/00032546/9
11	działka nr 3600/97	0,0375	01 Chęciny		105,56	700-70005§0470	KI1L/00033285/8
12	działka nr 3600/100	0,0399	01 Chęciny		108,65	700-70005§0470	KI1L/00033280/3
13	działka nr 3600/102	0,0582	01 Chęciny		29,62	700-70005§0470	KI1L/00032526/3
14	działka nr 30	0,0419	01 Chęciny				KI1L/00020108/0
15	działka nr 39/1	0,0184	01 Chęciny				KI1L/00019288/5
16	działka nr 55	0,0304	01 Chęciny		84,66	700-70005§0470	KI1L/00025844/6
17	działka nr 61	0,0363	01 Chęciny				KI1L/00020491/1
18	działka nr 2033/1	0,0323	02 Chęciny		162,31	700-70005§0470	KI1L/00005872/5
19	działka nr 2085	0,0280	02 Chęciny		85,12	700-70005§0470	KI1L/00003285/9
20	działka nr 1858	0,0360	02 Chęciny		106,13	700-70005§0470	KI1L/00026889/0
RAZEM		0,9207			4938,78		

.....
(podpis osoby sporządzającej)


Z w. BURMISTRZA
mgr Mariusz Izbicki
Zona Burmistrza Gminy i Miasta
(podpis Burmistrza)

Arkusz2


Lp.	Nazwa mienia komunalnego	Powierzchnia w ha	Obręb	Użytkowanie wieczyste	uzyskiwane dochody z tego mienia w roku budżetowym 2012		numer Księgi Wieczyst
					Kwota	Klasyfikacja	
nieruchomości zabudowane							
21							
22	działka nr 1825/5	0,1119	02 Chęciny				KI1L/00020061/8
23	działka nr 1998	0,0502	02 Chęciny		84,06	700-70005§0470	KI1L/00007455/0
24	działka nr 2109/2	0,0286	02 Chęciny		91,72	700-70005§0470	KI1L/00006780/0
25	działka nr 1758/6	0,0441	02 Chęciny		212,21	700-70005§0470	KI1L/00014740/7
26	działka nr 1857	0,0346	02 Chęciny		102,00	700-70005§0470	KI1L/00024685/6
27	działka nr 2097/3	0,0359	02 Chęciny		152,72	700-70005§0470	KI1L/00013374/3
28	działka nr 2069/1	0,0180	02 Chęciny		6,86	700-70005§0470	KI1L/00003375/7
29	działka nr 1825/4	0,2196	02 Chęciny		4020,00	700-70005§0470	KI1L/00033994/1
30	działka nr 2139	0,0134	02 Chęciny		63,31	700-70005§0470	KI1L/00090479/2
31	działka nr 850/5	0,1013	02 Chęciny		1488,00	700-70005§0470	KI1L/00040533/4
32	działka nr 850/6	0,0980	02 Chęciny				KI1L/00040533/4
33	działka nr 1855/2	0,0390	02 Chęciny		714,00	700-70005§0470	KI1L/00075236/6
34	działka nr 2868	0,0438	02 Chęciny		737,00	700-70005§0470	KI1L/00037695/3
35	działka nr 1860	0,0044	02 Chęciny		20,88	700-70005§0470	KI1L/00003401/9
36	działka nr 1996/1	0,0080	02 Chęciny		2,73	700-70005§0470	KI1L/00008506/0
37	działka nr 2013/3	0,0056	02 Chęciny		24,71	700-70005§0470	KI1L/00029186/3
38	działka nr 2013/5	0,0019	02 Chęciny		2,03	700-70005§0470	KI1L/00147612/2
39	działka nr 2013/6	0,0057	02 Chęciny		2,03	700-70005§0470	KI1L/00029187/0
40	działka nr 383	0,0900	4 Lipowica		87,21	700-70005§0470	KI1L/00023742/7
41	działka nr 58/4	0,0900	5 Łukowa		87,21	700-70005§0470	KI1L/00029065/9
42	działka nr 235/2	0,3200	13 Siedlce		1935,00	700-70005§0470	KI1L/00053487/0
43	działka nr 682/1	0,0900	16 Tokarnia		77,40	700-70005§0470	KI1L/00022350/5
44	działka nr 717	0,1400	16 Tokarnia		1338,00	700-70005§0470	KI1L/00043471/2
45	działka nr 430/2	0,0711	16 Tokarnia		627,00	700-70005§0470	KI1L/00062355/2
RAZEM		1,6575		RAZEM	11 876,08		

Razem 19340,86

(podpis osoby sporządzającej)



Z up. BURMISTRZA



(podpis Burmistrza)

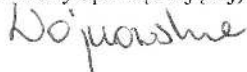
Arkusz3

Informacja o stanie mienia komunalnego


Załącznik Nr 3

Lp.	Nazwa mienia komunalnego	Powierzchnia ogólna w ha	Powierzchnia w dzierżawie w ha	Obręb	własnościowe spółdzielcze prawo do lokalu mieszkalnego, spółdzielcze prawo do lokalu użytkowego, prawo do domu jednorodzinnego w	Uzyskane dochody z tego mienia w roku budżetowym 2012	
						Kwota	Klasyfikacja
nieruchomości zabudowane							
1	działka nr 157/1	0,0580	0,0580	13 Siedlce	dzierżawa	686,11	700-70005§0750
2	działka nr 174	0,6700	0,6700	3 Korzecko	użyczenie		
3	działka nr 157/2	0,2220	0,2220	13 Siedlce	użyczenie		
4	działka nr 183	0,4800	0,4800	11 Radkowice	użyczenie		
5	działka nr 165	1,3200	1,3200	13 Siedlce	użyczenie		
6	działka nr 1973	0,0361	0,0361	02 Chęciny	trwały zarząd	176,40	700-70005§0470
7	działka nr 850	0,8800	0,8800	8 Ostrów	użyczenie		
8	działka nr 718	0,7000	0,7000	16 Tokarnia	trwały zarząd		
9	działka nr 552	2,4200	2,4200	2 Bolmin	trwały zarząd		
10	działka nr 189	0,8100	0,8100	5 Łukowa	trwały zarząd		
11	działka nr 2045	0,8325	0,8325	02 Chęciny	trwały zarząd		
12	działka nr 2036	0,0744	0,0744	02 Chęciny	trwały zarząd		
13	działka nr 183	0,4800	0,4800	10 Polichno	trwały zarząd		
14	działka nr 184	0,1900	0,1900	10 Polichno	trwały zarząd		
15	działka nr 394/2	0,1100	0,1100	14 Starochęciny	trwały zarząd		
16	działka nr 394/3	0,0800	0,0800	14 Starochęciny	trwały zarząd		
17	działka 394/5	0,4653	0,4653	14 Starochęciny	trwały zarząd		
18	działka nr 300	0,5200	0,5200	18 Wolica	trwały zarząd		
19	działka nr 303	0,6200	0,6200	18 Wolica	trwały zarząd		
RAZEM:		10,9683			RAZEM:	862,51	
nieruchomości niezabudowane							
20	działka nr 2097/6	0,1558	0,0007	02 Chęciny	dzierżawa	29,05	701-70005§0750
21	działka nr 29/8	0,1876	0,1876	13 Siedlce	dzierżawa	398,73	700-70005§0750
22	działka nr 29/9	0,0484	0,0484	13 Siedlce	dzierżawa		700-70005§0750
23	działka nr 29/10	0,0488	0,0488	13 Siedlce	dzierżawa		700-70005§0750
24	działka nr 1227	0,4499	0,4499	01 Chęciny	dzierżawa	253,15	700-70005§0750
25	działka nr 134/4	6,3267	6,3267	14 Starochęciny	dzierżawa	823,49	700-70005§0750
26	działka nr 65/4	24,5400	24,5400	13 Siedlce	dzierżawa	24397,23	700-70005§0750
27	działka nr 745/4	0,3000	0,3000	16 Tokarnia	dzierżawa	184,60	700-70005§0750
28	działka nr 863/2	2,9600	2,9600	8 Ostrów	dzierżawa	618,96	700-70005§0750
29	działka nr 48/6	1,0800	1,0800	4 Lipowica	użyczenie		
30	działka nr 48/7	5,1800	5,1800	4 Lipowica	użyczenie		
31	działka nr 48/13	4,7100	4,7100	4 Lipowica	użyczenie		
32	działka nr 48/25	1,5400	1,5400	4 Lipowica	użyczenie		
33	działka nr 48/26	15,4300	15,4300	4 Lipowica	użyczenie		
34	działka nr 48/27	0,2400	0,2400	4 Lipowica	użyczenie		
35	działka nr 48/28	0,6800	0,6800	4 Lipowica	użyczenie		
RAZEM		63,8772			RAZEM:	26705,21	

(podpis osoby sporządzającej)



(podpis Burmistrza)



Arkusz3

Informacja o stanie mienia komunalnego

Załącznik Nr 3

Lp.	Nazwa mienia komunalnego	Powierzchnia ogólna w ha	Powierzchnia w dzierżawie w ha	Obręb	własnościowe spółdzielcze prawo do lokalu mieszkalnego, spółdzielcze prawo do lokalu użytkowego, prawo do domu jednorodzinnego w	Uzyskane dochody z tego mienia w roku budżetowym 2012	
						Kwota	Klasyfikacja
nieruchomości niezabudowane							
36	działka nr 1570/2	1,3100	1,3100	2 Bolmin	trwały zarząd	4549,59	700-70005§0470
37	działka nr 1570/3	0,3700	0,3700	2 Bolmin	trwały zarząd		700-70005§0470
38	działka nr 1570/4	3,0600	3,0600	2 Bolmin	trwały zarząd		700-70005§0470
39	działka nr 1564/5	2,6200	2,6200	2 Bolmin	trwały zarząd		700-70005§0470
40	działka nr 1564/4	2,3800	2,3800	2 Bolmin	trwały zarząd		700-70005§0470
41	działka nr 1564/3	15,6500	15,6500	2 Bolmin	trwały zarząd		700-70005§0470
42	działka nr 1564/2	5,0500	5,0500	2 Bolmin	trwały zarząd		700-70005§0470
43	działka nr 1933	0,1480	0,1480	02 Chęciny	dzierżawa	128,41	700-70005§0750
44	działka nr 320/5	0,1885	1,1885	11 Radkowice	dzierżawa	128,41	700-70005§0750
45	działka nr 187	1,3900	1,3100	7 Mosty	dzierżawa	420,56	700-70005§0750
46	działka nr 2193/4	15,6556	0,0048	02 Chęciny	dzierżawa	33570,05	700-70005§0750
47	działka nr 1887/2	0,7698	0,0020	02 Chęciny	dzierżawa	650,00	700-70005§0750
RAZEM:		48,5919			RAZEM:	39447,02	

Powierzchnia ogółem: **123,4374**

Kwota ogółem: **67015,46**

(podpis osoby sporządzającej)

[Podpis]

(podpis Burmistrza)

Z up. BURMISTRZA

[Podpis Burmistrza]
mgr Mariusz Górecki
Z-ca Burmistrza Gminy i Miasta

Załącznik Nr 4

Lp.	Nazwa mienia komunalnego	Wierzytelności	Uzyskane dochody z tego mienia w roku budżetowym 2012	
			Kwota	Klasyfikacja
		NEGATYWNE		

Kipowka


 (podpis osoby sporządzającej)

[Signature]
 ZEP. BURMISTRZA
 mgr Marcin Nowak
 Z-ca Burmistrza Gminy i Miasta

 (podpis Burmistrza)

Załącznik Nr 5

Lp.	Nazwa mienia komunalnego	Udziały w spółkach	Uzyskane dochody z tego mienia w roku budżetowym 2012	
			Kwota	Klasyfikacja
		NEGATYWNE		


.....
(podpis osoby sporządzającej)


Z up. BURMISTRZA
Miejscowości Mielnik
Z-ca Burmistrza Gminy Mielnik
.....
(podpis Burmistrza)

Załącznik Nr 6

Lp.	Nazwa mienia komunalnego	Akcje	Uzyskane dochody z tego mienia w roku budżetowym 2012	
			Kwota	Klasyfikacja
		NEGATYWNE		

[Handwritten signature]

 (podpis osoby sporządzającej)

Z up. BURMISTRZA
[Handwritten signature]

 (podpis Burmistrza)

Informacja o stanie mienia komunalnego

Załącznik Nr 7

Lp.	Nazwa mienia komunalnego	Powierzchnia [ha]	Obręb	Posiadanie	Uzyskane dochody z tego mienia w roku budżetowym 2012	
					Kwota [zł]	Klasyfikacja
nieruchomości zabudowane						
RAZEM:				RAZEM:		
nieruchomości niezabudowane						
1	działka nr 2108/2	0,0096	01 Chęciny	dzierżawa	99,36	700-70005§0750
2	działka nr 863/1	1,0000	8 Ostrów	dzierżawa	209,10	700-70005§0750
RAZEM:		1,0096		RAZEM:	308,46	

Powierzchnia ogółem: 1,0096 ha

Kwota ogółem: 308,46 zł


.....
[Podpis]
 (podpis osoby sporządzającej)


Z up. BURMISTRZA
[Podpis Burmistrza]
 Z-ca Burmistrza Gminy i Miasta
 (podpis Burmistrza)

Informacje o stanie mienia komunalnego

Dane o zmianie w stanie mienia komunalnego od dnia złożenia poprzedniej informacji .

1. Skomunalizowano: działki nr: 65, 140, 214, 219, 302, 303, 339,344, 358, 359, 374, 384, 739/1 położone w Korzecku /obr.03/,
działki nr: 22, 46, 102, 142, 171, 219, 257, 346, 373, 386, 390, 401, 419, 458, 459, 491, 505, 510, 571, 591, 663/1, 666, 721, 724 położone w Skibach /obr.12/,
działki nr:155, 128/1, 128/2, 128/3, 213/3, 213/5 położone w Mostach;
2. Przekształcono prawo użytkowania wieczystego w prawo własności dla działek nr: 3600/46 Chęciny /obr.01/ , nr 32 Chęciny /obr. 01/, nr 33 Chęciny /obr. 01/;
3. Wygasły umowy dzierżawne na działki: nr 593 obr. 10 Polichno, nr 1885/5 obr. 02 Chęciny, nr 930/1 obr. 01 Chęciny, nr 1099 obr. 08 Ostrów, nr 1881/1 obr. 02 Chęciny, nr 689 obr. 18 Wolica.
4. Nabyto w formie darowizny działkę nr 293/1 położoną w Chęcinach obr. 01, 506/15 położoną w Starohecinach obr. 14.
5. Przejęto z mocy prawa działki nr 1754/7, 1751/18 i 1753/11 obr. 02 Chęciny,
6. Zbyto działki nr: 331 obr. 9 Podpolichno, 1849 obr. 02 Chęciny, 850/1 obr. 02 Chęciny, 850/2 obr. 02 Chęciny, 850/4 obr. 02 Chęciny.
7. Wydzierżawiono działkę nr: 1887/2 obr. 02 Chęciny.
8. Oddano w użyczenie działki nr: 48/6, 48/7, 48/13, 48/25, 48/26, 48/27, 48/28 obr. 4 Lipowica
9. Dokonano podziału działek nr: 65/18 na działki 65/25 i 65/26 obr. 13 Siedlce, 2159/2 na działki 2159/3, 2159/4, 2159/5, 2159/6, 2159/7, 2159/8 obr. 02 Chęciny.


.....
(podpis osoby sporządzającej)

Z  BURMISTRZA
mgr Mariusz Nowak
Z-ca Burmistrza Gminy i Miasta
.....
(podpis Burmistrza)

Informacje o stanie mienia komunalnego

Inne dane i informacje o zdarzeniach mających wpływ na stan mienia komunalnego

Powyższe zdarzenia nie wystąpiły

kojarzenie

Z up. BURMISTRZA
[Signature]
mgr Mariusz Nowak
Z-ca Burmistrza Gminy i Miasta