







Zmiana Nr 8 Studium Uwarunkowań i Kierunków Zagospodarowania Przestrzennego Gminy Chęciny

ZAŁĄCZNIK NR ...
DO UCHWAŁY NR
RADY MIEJSKIEJ W CHĘCINACH
Z DNIA

8

NUMER ZMIANY STUDIUM UWARUNKOWAŃ I KIERUNKÓW ZAGOSPODAROWANIA PRZESTRZENNEGO GMINY CHĘCINY

OZNACZENIA:

	GRANICA OBSZARU OBJĘTEGO ZMIANĄ STUDIUM
	OBSZARY ZABUDOWY MIESZKANIOWEJ JEDNORODZINNEJ
	OBSZARY ZABUDOWY MIESZKANIOWEJ JEDNORODZINNEJ I USŁUG
	OBSZARY ZABUDOWY MIESZKANIOWEJ JEDNORODZINNEJ I USŁUG ORAZ ZABUDOWY LETNISKOWEJ
	OBSZAR USŁUG SPORTU, REKREACJI I TURYSTYKI
	OBSZARY USŁUG
	OBSZARY LASÓW
	OBSZAR ZIELENI
	OBSZARY ZALESIEŃ
	OBSZARY ROLNICZE
	OBSZAR EKSPLOATACJI ZŁOŻA PIASKÓW
	OBSZARY FILARA OCHRONNEGO
	OBSZARY WÓD POWIERZCHNIOWYCH STOJĄCYCH
	CIEKI WODNE
	WOJEWÓDZKA DROGA KLASY GŁÓWNEJ
	POWIATOWA DROGA KLASY LOKALNEJ
	GMINNE DROGI KLASY DOJAZDOWEJ
	OBSZAR SZCZEGÓLNEGO ZAGROŻENIA POWODZIĄ (P=1%)
	OBSZAR NATURA 2000 MAJĄCY ZNACZENIE DLA WSPÓLNOTY WZGÓRZA CHĘCIŃSKO-KIELECKIE PLH260041
	GRANICA ZŁOŻA PIASKÓW "MOSTY II" W KAT. C1
	GRANICA ZŁOŻA PIASKÓW "MOSTY III" KAT. C1
	GRANICE ZŁOŻA TORFÓW
	GRANICA TERENU GÓRNICZEGO
	GRANICA OBSZARU GÓRNICZEGO