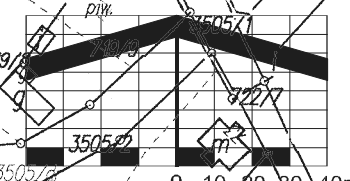


**MIEJSCOWY PLAN ZAGOSPODAROWANIA
PRZESTRZENNEGO "JAŻWICA" CZĘŚĆ "B"
NA TERENIE MIASTA I GMINY CHEĆCINY**



SKALA 1:2000

1.R

1.KDW

1.KD-S

2.R

2.KDW

2.KD-S

3.R

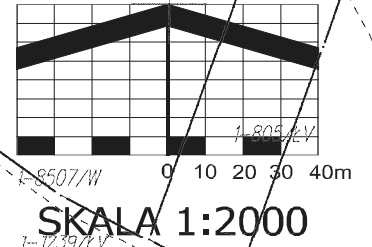
UKŁAD ARKUSZY RYSUNKU PLANU
ZNAJDUJE SIĘ NA ARKUSZU E

WYRYS ZE STUDIUM UIKZP MIASTA CHEĆCINY
ZNAJDUJE SIĘ NA ARKUSZU C
LEGENDA OZNACZEŃ RYSUNKU
PLANU ZNAJDUJE SIĘ NA ARKUSZU B

ARKUSZ A


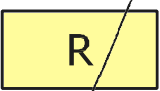





ZAŁĄCZNIK NR 1/
DO UCHWAŁY NR 75/XII/15
RADY MIEJSKIEJ W CHEĆCINACH
Z DNIA 29 CZERWCA 2015 R.

MIEJSOWY PLAN ZAGOSPODAROWANIA PRZESTRZENNEGO "JAŻWICA" CZĘŚĆ "B" NA TERENIE MIASTA I GMINY CHĘCINY


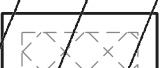

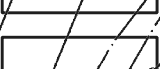






LEGENDA:

USTALENIA PLANU:

-  GRANICA PLANU
-  **R** TEREN ROLNICZY
-  **WS** TEREN WÓD POWIERZCHNIOWYCH
-  **KD-S** TEREN DROGI PUBLICZNEJ klasy "ekspresowa"
-  **KDW** TEREN DROGI WEWNĘTRZNEJ
-  LINIE ROZGRANICZAJĄCE
-  PAS TECHNOLOGICZNY

oznaczenia informacyjne:

-  orientacyjny przebieg osi linii 220 kV
-  stanowisko archeologiczne
-  granica Chęcińsko-Kieleckiego Parku Krajobrazowego
-  granica Chęcińsko-Kieleckiego Obszaru Chronionego Krajobrazu i otuliny Chęcińsko-Kieleckiego Parku Krajobrazowego
-  granica strefy "C" Chęcińsko-Kieleckiego Obszaru Chronionego Krajobrazu
-  granica administracyjna między Miastem a Gminą Chęciny
-  granica terenu górniczego "Jaźwica II"
-  granica GZWP Nr 418 "Gąlecice - Bolechowice - Borków"

3.R

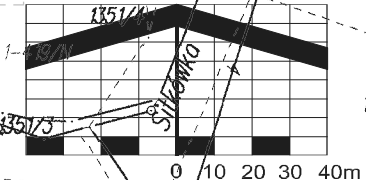
3.KD-S

4.R

UKŁAD ARKUSZY RYSUNKU PLANU ZNAJDUJĘ SIĘ NA ARKUSZU E
WYRYS ZE STUDIUM UJKP MIASTA CHĘCINY ZNAJDUJĘ SIĘ NA ARKUSZU C

ARKUSZ B 1348/15
ZAŁĄCZNIK NR 1 DO UCHWAŁY NR 75/XII/15 RADY MIEJSKIEJ W CHĘCINACH Z DNIA 29 CZERWCA 2015 R.

MIEJSCOWY PLAN ZAGOSPODAROWANIA PRZESTRZENNEGO "JAZWICA" CZĘŚĆ "B" NA TERENIE MIASTA I GMINY CHĘCINY



SKALA 1:2000

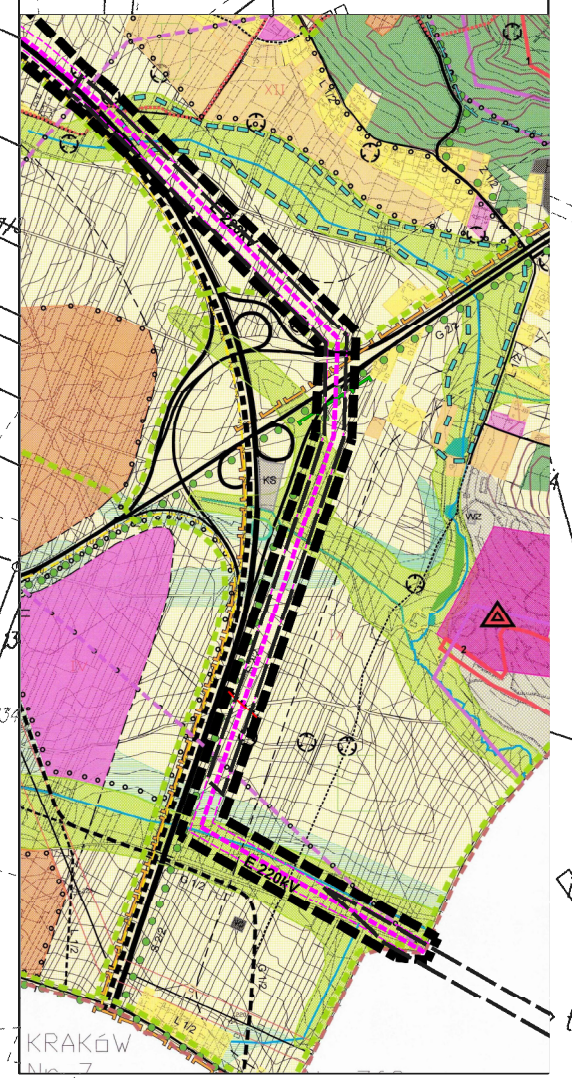
4.KD-S

4.R

3.KDW

5.R

WYRYS ZE STUDIUM UIKZP MIASTA CHĘCINY

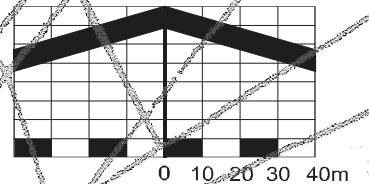


UKŁAD ARKUSZY RYSUNKU PLANU ZNAJDUJE SIĘ NA ARKUSZU E
LEGENDA OZNACZEŃ RYSUNKU PLANU ZNAJDUJE SIĘ NA ARKUSZU B

ARKUSZ C

ZAŁĄCZNIK NR 1
DO UCHWAŁY NR 75/XII/15
RADY MIEJSKIEJ W CHĘCINACH
Z DNIA 29 CZERWCA 2015 R.

MIEJSCOWY PLAN ZAGOSPODAROWANIA PRZESTRZENNEGO "JAŻWICA" CZĘŚĆ "B" NA TERENIE MIASTA I GMINY CHĘCINY



SKALA 1:2000

WYRYS ZE STUDIUM UIKZP MIASTA CHĘCINY
ZNAJDUJE SIĘ NA ARKUSZU C
WYRYS ZE STUDIUM UIKZP GMINY CHĘCINY
ZNAJDUJE SIĘ NA ARKUSZU F
LEGENDA OZNACZEŃ RYSUNKU
PLANU ZNAJDUJE SIĘ NA ARKUSZU B

A UKŁAD ARKUSZY RYSUNKU PLANU

B

C

D

E

F

1.WS

5.KDW

7.R

8.R

9.R

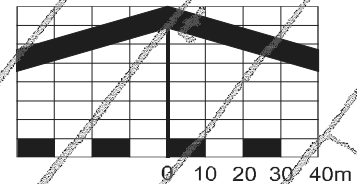
2.WS

10.R

ARKUSZ E

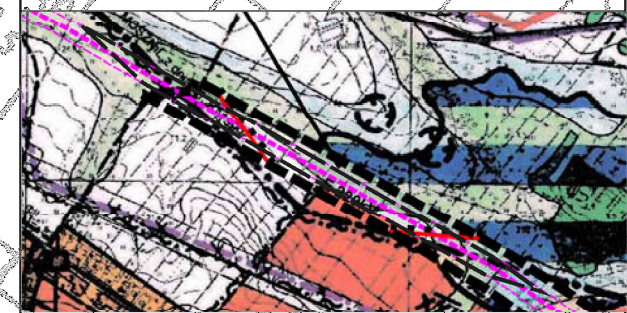
ZAŁĄCZNIK NR 1
DO UCHWAŁY NR 75/XII/15
RADY MIEJSKIEJ W CHĘCINACH
Z DNIA 29 CZERWCA 2015 R.

MIEJSCOWY PLAN ZAGOSPODAROWANIA PRZESTRZENNEGO "JAŻWICA" CZĘŚĆ "B" NA TERENIE MIASTA I GMINY CHĘCINY



SKALA 1:2000

WYRYS ZE STUDIUM UIKZP GMINY CHĘCINY



10.R

UKŁAD ARKUSZY RYSUNKU PLANU ZNAJDUJE SIĘ NA ARKUSZU E

LEGENDA OZNACZEŃ RYSUNKU PLANU ZNAJDUJE SIĘ NA ARKUSZU B

ARKUSZ E

ZAŁĄCZNIK NR 1
DO UCHWAŁY NR 75/XII/15
RADY MIEJSKIEJ W CHĘCINACH
Z DNIA 29 CZERWCA 2015 R.