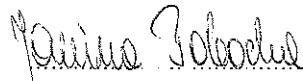



Informacja o stanie mienia komunalnego na dzień 31.12.2010

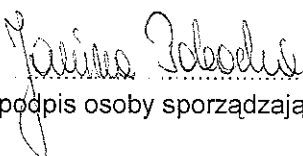
Załącznik Nr 1

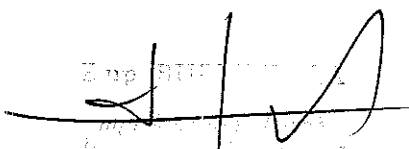
Lp.	Nazwa mienia komunalnego	Powierzchnia [ha]	Obręb	Własność/ Współwłasność	Uzyskiwane dochody z tego mienia w roku budżetowym 2011	
					Kwota [zł]	Klasyfikacja
nieruchomość gruntowa - drogi						
1	działka nr 3600/107	0,2334	01 Chęciny	Gmina Chęciny		
2	działka nr 3600/110	0,0139	01 Chęciny	Gmina Chęciny		
3	działka nr 3600/111	0,2279	01 Chęciny	Gmina Chęciny		
4	działka nr 3600/112	0,0065	01 Chęciny	Gmina Chęciny		
5	działka nr 3600/115	0,0576	01 Chęciny	Gmina Chęciny		
6	działka nr 3600/116	0,0209	01 Chęciny	Gmina Chęciny		
7	działka nr 3600/118	0,0299	01 Chęciny	Gmina Chęciny		
8	działka nr 3600/123	0,2842	01 Chęciny	Gmina Chęciny		
9	działka nr 3600/129	0,1344	01 Chęciny	Gmina Chęciny		
10	działka nr 3600/130	0,0758	01 Chęciny	Gmina Chęciny		
11	działka nr 3600/132	0,3382	01 Chęciny	Gmina Chęciny		
12	działka nr 3600/133	0,2042	01 Chęciny	Gmina Chęciny		
13	działka nr 3600/135	0,1625	01 Chęciny	Gmina Chęciny		
14	działka nr 3600/137	0,1107	01 Chęciny	Gmina Chęciny		
15	działka nr 1750/2	0,0175	02 Chęciny	Gmina Chęciny		
16	działka nr 1098	0,3906	02 Chęciny	Gmina Chęciny		
17	działka nr 23	0,2600	14 Starochęciny	Gmina Chęciny		
18	działka nr 352/16	0,0300	4 Lipowica	Gmina Chęciny		
19	działka nr 1097/3	0,1127	02 Chęciny	Gmina Chęciny		
20	działka nr 838/1	0,0037	02 Chęciny	Gmina Chęciny		
21	działka nr 846/1	0,0001	02 Chęciny	Gmina Chęciny		
22	działka nr 1739/1	0,0587	02 Chęciny	Gmina Chęciny		
23	działka nr 413/6	0,1500	14 Starochęciny	Gmina Chęciny		
24	działka nr 430/2	0,3500	11 Radkowice	Gmina Chęciny		
25	działka nr 1151/1	0,0047	02 Chęciny	Gmina Chęciny		
26	działka nr 2736/8	0,0099	02 Chęciny	Gmina Chęciny		
27	działka nr 2736/6	0,0029	02 Chęciny	Gmina Chęciny		
28	działka nr 2736/5	0,0117	02 Chęciny	Gmina Chęciny		
29	działka nr 2736/4	0,0026	02 Chęciny	Gmina Chęciny		
30	działka nr 1731/5	0,0387	02 Chęciny	Gmina Chęciny		
31	działka nr 1734/4	0,0019	02 Chęciny	Gmina Chęciny		
32	działka nr 1734/5	0,0112	02 Chęciny	Gmina Chęciny		
33	działka nr 1734/6	0,0023	02 Chęciny	Gmina Chęciny		
34	działka nr 1734/8	0,0080	02 Chęciny	Gmina Chęciny		
35	działka nr 2780/1	0,0206	02 Chęciny	Gmina Chęciny		
36	działka nr 1732/2	0,0290	02 Chęciny	Gmina Chęciny		
37	działka nr 134/2	2,3700	14 Starochęciny	Gmina Chęciny		
38	działka nr 135/2	0,2600	14 Starochęciny	Gmina Chęciny		
39	działka nr 1143/3	0,0331	02 Chęciny	Gmina Chęciny		


(podpis osoby sporządzającej)



(podpis Burmistrza)


Lp.	Nazwa mienia komunalnego	Powierzchnia [ha]	Obręb	Własność/ Współwłasność	Uzyskiwane dochody z tego mienia w roku budżetowym 2011	
					Kwota [zł]	Klasyfikacja
nieruchomość gruntowa - drogi						
40	działka nr 948/8	0,0136	01 Chęciny	Gmina Chęciny		
41	działka nr 948/13	0,0511	01 Chęciny	Gmina Chęciny		
42	działka nr 948/14	0,0221	01 Chęciny	Gmina Chęciny		
43	działka nr 948/17	0,0433	01 Chęciny	Gmina Chęciny		
44	działka nr 626/2	0,0543	14 Statrochęciny	Gmina Chęciny		
45	działka nr 628	0,1300	14 Statrochęciny	Gmina Chęciny		
46	działka nr 1155/6	0,0108	01 Chęciny	Gmina Chęciny		
47	działka nr 958/18	0,0251	01 Chęciny	Gmina Chęciny		
48	działka nr 933/1	0,0026	01 Chęciny	Gmina Chęciny		
49	działka nr 716/1	0,0720	16 Tokarnia	Gmina Chęciny		
50	działka nr 1749/2	0,0612	02 Chęciny	Gmina Chęciny		
51	działka nr 1749/1	0,1119	02 Chęciny	Gmina Chęciny		
52	działka nr 853/2	0,0122	02 Chęciny	Gmina Chęciny		
53	działka nr 853/1	0,0134	02 Chęciny	Gmina Chęciny		
54	działka nr 65/8	0,0300	13 Siedlce	Gmina Chęciny		
55	działka nr 317/1	0,1782	14 Statrochęciny	Gmina Chęciny		
56	działka nr 2324	0,0356	02 Chęciny	Gmina Chęciny		
57	działka nr 2326	0,1327	02 Chęciny	Gmina Chęciny		
58	działka nr 152/1	0,8891	14 Statrochęciny	Gmina Chęciny		
59	działka nr 742	0,5900	10 Polichno	Gmina Chęciny		
60	działka nr 742/1	0,2000	3 Korzecko	Gmina Chęciny		
61	działka nr 171/2	0,0421	13 Siedlce	Gmina Chęciny		
62	działka nr 2657/4	0,1060	02 Chęciny	Gmina Chęciny		
63	działka nr 2657/5	0,0130	02 Chęciny	Gmina Chęciny		
64	działka nr 2657/6	0,1151	02 Chęciny	Gmina Chęciny		
65	działka nr 1104/1	0,1177	02 Chęciny	Gmina Chęciny		
66	działka nr 1276/1	0,0005	01 Chęciny	Gmina Chęciny		
67	działka nr 1278/1	0,0146	01 Chęciny	Gmina Chęciny		
68	działka nr 1280/1	0,0242	01 Chęciny	Gmina Chęciny		
69	działka nr 1281/1	0,0164	01 Chęciny	Gmina Chęciny		
70	działka nr 1289/1	0,0195	01 Chęciny	Gmina Chęciny		
71	działka nr 1286/1	0,0168	01 Chęciny	Gmina Chęciny		
72	działka nr 1284/1	0,0262	01 Chęciny	Gmina Chęciny		
73	działka nr 1288/1	0,0186	01 Chęciny	Gmina Chęciny		
74	działka nr 1283/1	0,0270	01 Chęciny	Gmina Chęciny		
75	działka nr 1238	0,0629	01 Chęciny	Gmina Chęciny		
76	działka nr 2	0,2300	16 Tokarnia	Gmina Chęciny		


(podpis osoby sporządzającej)



(podpis Burmistrza)


Lp.	Nazwa mienia komunalnego	Powierzchnia [ha]	Obręb	Własność/ Współwłasność	Uzyskiwane dochody z tego mienia w roku budżetowym 2011	
					Kwota [zł]	Klasyfikacja
nieruchomość gruntowa - drogi						
77	działka nr 7	0,3000	16 Tokarnia	Gmina Chęciny		
78	działka nr 15	0,1600	16 Tokarnia	Gmina Chęciny		
79	działka nr 44	1,0900	16 Tokarnia	Gmina Chęciny		
80	działka nr 48	0,0400	16 Tokarnia	Gmina Chęciny		
81	działka nr 50	0,9100	16 Tokarnia	Gmina Chęciny		
82	działka nr 85	0,3200	16 Tokarnia	Gmina Chęciny		
83	działka nr 91	0,3800	16 Tokarnia	Gmina Chęciny		
84	działka nr 107	0,6800	16 Tokarnia	Gmina Chęciny		
85	działka nr 179	0,0200	16 Tokarnia	Gmina Chęciny		
86	działka nr 199	0,2900	16 Tokarnia	Gmina Chęciny		
87	działka nr 200	0,3600	16 Tokarnia	Gmina Chęciny		
88	działka nr 209	0,0300	16 Tokarnia	Gmina Chęciny		
89	działka nr 248	0,0800	16 Tokarnia	Gmina Chęciny		
90	działka nr 261	0,2900	16 Tokarnia	Gmina Chęciny		
91	działka nr 267	0,1700	16 Tokarnia	Gmina Chęciny		
92	działka nr 292	0,1800	16 Tokarnia	Gmina Chęciny		
93	działka nr 315	0,4400	16 Tokarnia	Gmina Chęciny		
94	działka nr 353	0,0400	16 Tokarnia	Gmina Chęciny		
95	działka nr 358	0,1000	16 Tokarnia	Gmina Chęciny		
96	działka nr 378	0,4800	16 Tokarnia	Gmina Chęciny		
97	działka nr 386	0,1100	16 Tokarnia	Gmina Chęciny		
98	działka nr 407	0,2500	16 Tokarnia	Gmina Chęciny		
99	działka nr 422	0,1400	16 Tokarnia	Gmina Chęciny		
100	działka nr 429	0,8100	16 Tokarnia	Gmina Chęciny		
101	działka nr 431	0,0300	16 Tokarnia	Gmina Chęciny		
102	działka nr 507	0,4000	16 Tokarnia	Gmina Chęciny		
103	działka nr 564	0,4800	16 Tokarnia	Gmina Chęciny		
104	działka nr 608	0,2300	16 Tokarnia	Gmina Chęciny		
105	działka nr 635	0,1600	16 Tokarnia	Gmina Chęciny		
106	działka nr 636	0,0700	16 Tokarnia	Gmina Chęciny		
107	działka nr 658	0,2100	16 Tokarnia	Gmina Chęciny		
108	działka nr 668	0,0800	16 Tokarnia	Gmina Chęciny		
109	działka nr 716/2	0,2480	16 Tokarnia	Gmina Chęciny		
110	działka nr 735	0,2100	16 Tokarnia	Gmina Chęciny		
111	działka nr 755	0,4400	16 Tokarnia	Gmina Chęciny		
112	działka nr 756	0,3200	16 Tokarnia	Gmina Chęciny		
113	działka nr 767	0,0600	16 Tokarnia	Gmina Chęciny		
114	działka nr 777	0,1000	16 Tokarnia	Gmina Chęciny		
115	działka nr 787	0,2500	16 Tokarnia	Gmina Chęciny		
116	działka nr 788	0,6700	16 Tokarnia	Gmina Chęciny		


(podpis osoby sporządzającej)



(podpis Burmistrza)


Lp.	Nazwa mienia komunalnego	Powierzchnia [ha]	Obręb	Własność/ Współwłasność	Uzyskiwane dochody z tego mienia w roku budżetowym 2011	
					Kwota [zł]	Klasyfikacja
nieruchomość gruntowa - drogi						
117	działka nr 806	0,1700	16 Tokarnia	Gmina Chęciny		
118	działka nr 836	0,1300	16 Tokarnia	Gmina Chęciny		
119	działka nr 837	0,3600	16 Tokarnia	Gmina Chęciny		
120	działka nr 905	0,6500	16 Tokarnia	Gmina Chęciny		
121	działka nr 977	0,4200	16 Tokarnia	Gmina Chęciny		
122	działka nr 989/2	0,2100	16 Tokarnia	Gmina Chęciny		
123	działka nr 992	0,0600	16 Tokarnia	Gmina Chęciny		
124	działka nr 994	0,0500	16 Tokarnia	Gmina Chęciny		
125	działka nr 1027	0,2900	16 Tokarnia	Gmina Chęciny		
126	działka nr 1055	0,2400	16 Tokarnia	Gmina Chęciny		
127	działka nr 1056	0,0200	16 Tokarnia	Gmina Chęciny		
128	działka nr 1059	0,3200	16 Tokarnia	Gmina Chęciny		
129	działka nr 1081	0,1600	16 Tokarnia	Gmina Chęciny		
130	działka nr 1082	0,3800	16 Tokarnia	Gmina Chęciny		
131	działka nr 1083	0,0600	16 Tokarnia	Gmina Chęciny		
132	działka nr 1158	0,1000	16 Tokarnia	Gmina Chęciny		
133	działka nr 1159	0,2800	16 Tokarnia	Gmina Chęciny		
134	działka nr 1211	0,2700	16 Tokarnia	Gmina Chęciny		
135	działka nr 1240	0,3900	16 Tokarnia	Gmina Chęciny		
136	działka nr 1261	0,4700	16 Tokarnia	Gmina Chęciny		
137	działka nr 1265	0,4500	16 Tokarnia	Gmina Chęciny		
138	działka nr 1291	0,3000	16 Tokarnia	Gmina Chęciny		
139	działka nr 1313	0,3600	16 Tokarnia	Gmina Chęciny		
140	działka nr 1380	0,3800	16 Tokarnia	Gmina Chęciny		
141	działka nr 1427	0,4500	16 Tokarnia	Gmina Chęciny		
142	działka nr 1472	0,5000	16 Tokarnia	Gmina Chęciny		
143	działka nr 1481	0,0600	16 Tokarnia	Gmina Chęciny		
144	działka nr 1521	0,0900	16 Tokarnia	Gmina Chęciny		
145	działka nr 1535	0,0900	16 Tokarnia	Gmina Chęciny		
146	działka nr 1671	0,0800	16 Tokarnia	Gmina Chęciny		
147	działka nr 637	0,8574	01 Chęciny	Gmina Chęciny		
148	działka nr 1260	0,3412	01 Chęciny	Gmina Chęciny		
149	działka nr 1355	0,9860	01 Chęciny	Gmina Chęciny		
150	działka nr 501	1,3529	01 Chęciny	Gmina Chęciny		
151	działka nr 131	0,2474	01 Chęciny	Gmina Chęciny		
152	działka nr 428	0,1196	01 Chęciny	Gmina Chęciny		
153	działka nr 1757/8	0,3624	02 Chęciny	Gmina Chęciny		
154	działka nr 1834	0,2342	02 Chęciny	Gmina Chęciny		
155	działka nr 1835/2	0,1751	02 Chęciny	Gmina Chęciny		
156	działka nr 1836	0,0585	02 Chęciny	Gmina Chęciny		


(podpis osoby sporządzającej)


(podpis Burmistrza)

Lp	Nazwa mienia komunalnego	Powierzchnia [ha]	Obręb	Własność/ Współwłasność	Uzyskiwane dochody z tego mienia w roku budżetowym 2011	
					Kwota [zł]	Klasyfikacja
nieruchomość gruntowa - drogi						
157	działka nr 1884	0,0280	02 Chęciny	Gmina Chęciny		
158	działka nr 1886/1	0,0670	02 Chęciny	Gmina Chęciny		
159	działka nr 1976	0,1760	02 Chęciny	Gmina Chęciny		
160	działka nr 1977	0,0607	02 Chęciny	Gmina Chęciny		
161	działka nr 1986	0,0324	02 Chęciny	Gmina Chęciny		
162	działka nr 2206	0,0552	02 Chęciny	Gmina Chęciny		
163	działka nr 2207	0,0483	02 Chęciny	Gmina Chęciny		
164	działka nr 1854	0,1643	02 Chęciny	Gmina Chęciny		
165	działka nr 171/1	0,3488	01 Chęciny	Gmina Chęciny		
166	działka nr 171/2	0,1518	01 Chęciny	Gmina Chęciny		
167	działka nr 200/1	0,1020	01 Chęciny	Gmina Chęciny		
168	działka nr 325/1	0,0759	01 Chęciny	Gmina Chęciny		
169	działka nr 325/4	0,3507	01 Chęciny	Gmina Chęciny		
170	działka nr 5044/1	2,3323	01 Chęciny	Gmina Chęciny		
171	działka nr 5074	0,4082	01 Chęciny	Gmina Chęciny		
172	działka nr 758	0,1900	10 Polichno	Gmina Chęciny		
173	działka nr 759	0,5600	10 Polichno	Gmina Chęciny		
174	działka nr 696	0,4700	10 Polichno	Gmina Chęciny		
175	działka nr 404	1,1000	18 Wolica	Gmina Chęciny		
176	działka nr 120	1,2800	5 Łukowa	Gmina Chęciny		
177	działka nr 112	0,6400	17 Wojkowiec	Gmina Chęciny		
178	działka nr 41	0,0300	17 Wojkowiec	Gmina Chęciny		
179	działka nr 343	1,2700	3 Korzecko	Gmina Chęciny		
180	działka nr 1375	1,4900	2 Bolmin	Gmina Chęciny		
181	działka nr 1369	0,9600	2 Bolmin	Gmina Chęciny		
182	działka nr 1489/2	0,2900	2 Bolmin	Gmina Chęciny		
183	działka nr 761/2	0,3500	2 Bolmin	Gmina Chęciny		
184	działka nr 336	0,2200	8 Ostrów	Gmina Chęciny		
185	działka nr 298	0,9700	8 Ostrów	Gmina Chęciny		
186	działka nr 236	0,0600	8 Ostrów	Gmina Chęciny		
187	działka nr 662	0,2600	18 Wolica	Gmina Chęciny		
188	działka nr 653	0,1600	18 Wolica	Gmina Chęciny		
189	działka nr 1624/6	0,1353	16 Tokarnia	Gmina Chęciny		
190	działka nr 214/1	0,0196	01 Chęciny	Gmina Chęciny		
191	działka nr 214/3	0,0030	01 Chęciny	Gmina Chęciny		
192	działka nr 892/2	0,8926	8 Ostrów	Gmina Chęciny		


(podpis osoby sporządzającej)

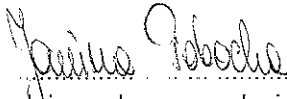

(podpis Burmistrza)

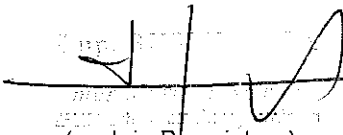
Lp.	Nazwa mienia komunalnego	Powierzchnia [ha]	Obręb	Własność/ Współwłasność	Uzyskiwane dochody z tego mienia w roku budżetowym 2011	
					Kwota [zł]	Klasyfikacja
nieruchomość gruntowa - drogi						
193	działka nr 837	0,0800	8 Ostrów	Gmina Chęciny		
194	działka nr 1007	0,2600	8 Ostrów	Gmina Chęciny		
195	działka nr 838/1	0,1280	8 Ostrów	Gmina Chęciny		
196	działka nr 124	0,4900	5 Łukowa	Gmina Chęciny		
197	działka nr 146/2	0,0802	5 Łukowa	Gmina Chęciny		
198	działka nr 180	0,3500	5 Łukowa	Gmina Chęciny		
199	działka nr 669/2	0,4700	9 Podpolichno	Gmina Chęciny		
200	działka nr 670/1	0,3400	9 Podpolichno	Gmina Chęciny		
201	działka nr 704	0,8500	9 Podpolichno	Gmina Chęciny		
202	działka nr 706	0,0600	9 Podpolichno	Gmina Chęciny		
203	działka nr 707/2	0,5400	9 Podpolichno	Gmina Chęciny		
204	działka nr 654/1	0,0398	18 Wolica	Gmina Chęciny		
205	działka nr 1760/10	0,0146	02 Chęciny	Gmina Chęciny		
206	działka nr 2370/17	0,2837	01 Chęciny	Gmina Chęciny		
207	działka nr 2338/1	0,0738	01 Chęciny	Gmina Chęciny		
208	działka nr 2370/1	0,0231	01 Chęciny	Gmina Chęciny		
209	działka nr 2338/9	0,0264	01 Chęciny	Gmina Chęciny		
210	działka nr 1759/9	0,0146	02 Chęciny	Gmina Chęciny		
211	działka nr 1756/10	0,0322	02 Chęciny	Gmina Chęciny		
212	działka nr 1763/1	0,0113	02 Chęciny	Gmina Chęciny		
213	działka nr 1968	1,8100	2 Bolmin	Gmina Chęciny		
214	działka nr 1755/12	0,0206	02 Chęciny	Gmina Chęciny		
215	działka nr 1758/11	0,0289	02 Chęciny	Gmina Chęciny		
216	działka nr 1813/5	0,2688	02 Chęciny	Gmina Chęciny		
217	działka nr 677/10	0,1757	12 Skiby	Gmina Chęciny		
218	działka nr 677/14	0,0707	12 Skiby	Gmina Chęciny		
219	działka nr 677/24	0,4106	12 Skiby	Gmina Chęciny		
220	działka nr 677/31	0,1164	12 Skiby	Gmina Chęciny		
221	działka nr 677/55	0,2826	12 Skiby	Gmina Chęciny		
222	działka nr 677/57	0,1549	12 Skiby	Gmina Chęciny		
223	działka nr 698/3	0,0166	12 Skiby	Gmina Chęciny		
224	działka nr 698/11	0,1403	12 Skiby	Gmina Chęciny		
225	działka nr 698/20	0,0784	12 Skiby	Gmina Chęciny		
226	działka nr 699/18	0,0190	12 Skiby	Gmina Chęciny		
227	działka nr 699/3	0,0075	12 Skiby	Gmina Chęciny		
228	działka nr 699/7	0,0817	12 Skiby	Gmina Chęciny		
229	działka nr 699/12	0,0279	12 Skiby	Gmina Chęciny		
230	działka nr 699/13	0,0284	12 Skiby	Gmina Chęciny		
231	działka nr 700/1	0,0512	12 Skiby	Gmina Chęciny		
232	działka nr 700/2	0,0574	12 Skiby	Gmina Chęciny		

Jacyna Sobolewska
(podpis osoby sporządzającej)


[Podpis Burmistrza]
(podpis Burmistrza)


Lp.	Nazwa mienia komunalnego	Powierzchnia [ha]	Obręb	Własność/ Współwłasność	Uzyskiwane dochody z tego mienia w roku budżetowym 2011	
					Kwota [zł]	Klasyfikacja
nieruchomość gruntowa - drogi						
233	działka nr 700/13	0,2658	12 Skiby	Gmina Chęciny		
234	działka nr 700/14	0,1346	12 Skiby	Gmina Chęciny		
235	działka nr 700/28	0,1274	12 Skiby	Gmina Chęciny		
236	działka nr 700/29	0,0176	12 Skiby	Gmina Chęciny		
237	działka nr 1157	0,7658	02 Chęciny	Gmina Chęciny		
238	działka nr 1813/1	0,0502	02 Chęciny	Gmina Chęciny		
239	działka nr 1813/3	0,4433	02 Chęciny	Gmina Chęciny		
240	działka nr 2204	0,1045	02 Chęciny	Gmina Chęciny		
241	działka nr 2205	0,2164	02 Chęciny	Gmina Chęciny		
242	działka nr 2202	0,0716	02 Chęciny	Gmina Chęciny		
243	działka nr 26	0,0600	4 Lipowica	Gmina Chęciny		
244	działka nr 49	0,8600	4 Lipowica	Gmina Chęciny		
245	działka nr 72	0,2700	4 Lipowica	Gmina Chęciny		
246	działka nr 108	0,2600	4 Lipowica	Gmina Chęciny		
247	działka nr 148	0,4700	4 Lipowica	Gmina Chęciny		
248	działka nr 149	0,5000	4 Lipowica	Gmina Chęciny		
249	działka nr 187	0,5200	4 Lipowica	Gmina Chęciny		
250	działka nr 258	0,1300	4 Lipowica	Gmina Chęciny		
251	działka nr 260	0,7400	4 Lipowica	Gmina Chęciny		
252	działka nr 312	0,1300	4 Lipowica	Gmina Chęciny		
253	działka nr 315	0,6300	4 Lipowica	Gmina Chęciny		
254	działka nr 342	0,0400	4 Lipowica	Gmina Chęciny		
255	działka nr 345	0,8600	4 Lipowica	Gmina Chęciny		
256	działka nr 387	0,6100	4 Lipowica	Gmina Chęciny		
257	działka nr 389	0,4300	4 Lipowica	Gmina Chęciny		
258	działka nr 409	0,1000	4 Lipowica	Gmina Chęciny		
259	działka nr 422	0,4400	4 Lipowica	Gmina Chęciny		
260	działka nr 434	0,0700	4 Lipowica	Gmina Chęciny		
261	działka nr 444	0,3300	4 Lipowica	Gmina Chęciny		
262	działka nr 472	0,0300	4 Lipowica	Gmina Chęciny		
263	działka nr 515	0,0900	4 Lipowica	Gmina Chęciny		
264	działka nr 516	0,0400	4 Lipowica	Gmina Chęciny		
265	działka nr 7	0,0800	18 Wolica	Gmina Chęciny		
266	działka nr 8	0,0800	18 Wolica	Gmina Chęciny		
267	działka nr 19	0,3900	18 Wolica	Gmina Chęciny		
268	działka nr 20	0,0300	18 Wolica	Gmina Chęciny		
269	działka nr 69	0,0900	18 Wolica	Gmina Chęciny		
270	działka nr 71	0,1600	18 Wolica	Gmina Chęciny		
271	działka nr 81	1,1300	18 Wolica	Gmina Chęciny		
272	działka nr 83	0,1500	18 Wolica	Gmina Chęciny		


 (podpis osoby sporządzającej)

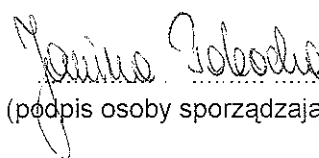

 (podpis Burmistrza)


Lp.	Nazwa mienia komunalnego	Powierzchnia [ha]	Obręb	Własność/ Współwłasność	Uzyskiwane dochody z tego mienia w roku budżetowym 2011	
					Kwota [zł]	Klasyfikacja
nieruchomość gruntowa - drogi						
273	działka nr 118	0,1500	18 Wolica	Gmina Chęciny		
274	działka nr 151	0,0800	18 Wolica	Gmina Chęciny		
275	działka nr 152	0,1200	18 Wolica	Gmina Chęciny		
276	działka nr 182	0,7200	18 Wolica	Gmina Chęciny		
277	działka nr 205	0,3500	18 Wolica	Gmina Chęciny		
278	działka nr 234	0,0200	18 Wolica	Gmina Chęciny		
279	działka nr 235	0,3800	18 Wolica	Gmina Chęciny		
280	działka nr 238	0,0400	18 Wolica	Gmina Chęciny		
281	działka nr 264	0,5500	18 Wolica	Gmina Chęciny		
282	działka nr 275	0,0200	18 Wolica	Gmina Chęciny		
283	działka nr 291	0,0600	18 Wolica	Gmina Chęciny		
284	działka nr 308	0,0300	18 Wolica	Gmina Chęciny		
285	działka nr 350	0,4500	18 Wolica	Gmina Chęciny		
286	działka nr 356	0,0300	18 Wolica	Gmina Chęciny		
287	działka nr 378	0,2100	18 Wolica	Gmina Chęciny		
288	działka nr 400	0,0600	18 Wolica	Gmina Chęciny		
289	działka nr 407	0,0300	18 Wolica	Gmina Chęciny		
290	działka nr 415	0,2000	18 Wolica	Gmina Chęciny		
291	działka nr 429	0,0400	18 Wolica	Gmina Chęciny		
292	działka nr 438	0,1200	18 Wolica	Gmina Chęciny		
293	działka nr 441/4	0,0300	18 Wolica	Gmina Chęciny		
294	działka nr 455	0,0800	18 Wolica	Gmina Chęciny		
295	działka nr 457	0,1500	18 Wolica	Gmina Chęciny		
296	działka nr 461	0,0600	18 Wolica	Gmina Chęciny		
297	działka nr 469	0,1500	18 Wolica	Gmina Chęciny		
298	działka nr 478	0,2000	18 Wolica	Gmina Chęciny		
299	działka nr 495/5	0,0500	18 Wolica	Gmina Chęciny		
300	działka nr 507	0,1400	18 Wolica	Gmina Chęciny		
301	działka nr 516	0,0300	18 Wolica	Gmina Chęciny		
302	działka nr 518	0,0200	18 Wolica	Gmina Chęciny		
303	działka nr 525	0,0500	18 Wolica	Gmina Chęciny		
304	działka nr 532	0,0200	18 Wolica	Gmina Chęciny		
305	działka nr 556	0,1400	18 Wolica	Gmina Chęciny		
306	działka nr 565	0,2200	18 Wolica	Gmina Chęciny		
307	działka nr 571	0,0500	18 Wolica	Gmina Chęciny		
308	działka nr 572	0,0200	18 Wolica	Gmina Chęciny		
309	działka nr 594	0,2100	18 Wolica	Gmina Chęciny		
310	działka nr 604	0,1500	18 Wolica	Gmina Chęciny		
311	działka nr 626	0,0600	18 Wolica	Gmina Chęciny		
312	działka nr 637	0,1100	18 Wolica	Gmina Chęciny		


 (podpis osoby sporządzającej)

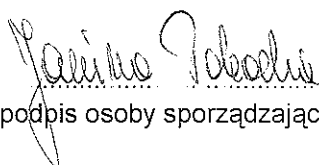

 (podpis Burmistrza)


Lp.	Nazwa mienia komunalnego	Powierzchnia [ha]	Obręb	Własność/ Współwłasność	Uzyskiwane dochody z tego mienia w roku budżetowym 2011	
					Kwota [zł]	Klasyfikacja
nieruchomość gruntowa - drogi						
313	działka nr 673	0,1400	18 Wolica	Gmina Chęciny		
314	działka nr 687	0,1400	18 Wolica	Gmina Chęciny		
315	działka nr 30	0,2300	13 Siedlce	Gmina Chęciny		
316	działka nr 31	0,1800	13 Siedlce	Gmina Chęciny		
317	działka nr 50	0,1600	13 Siedlce	Gmina Chęciny		
318	działka nr 80	0,0900	13 Siedlce	Gmina Chęciny		
319	działka nr 81	1,1100	13 Siedlce	Gmina Chęciny		
320	działka nr 86	0,6200	13 Siedlce	Gmina Chęciny		
321	działka nr 123	0,2500	13 Siedlce	Gmina Chęciny		
322	działka nr 145	0,0700	13 Siedlce	Gmina Chęciny		
323	działka nr 160	0,0500	13 Siedlce	Gmina Chęciny		
324	działka nr 161	0,9200	13 Siedlce	Gmina Chęciny		
325	działka nr 163	0,1900	13 Siedlce	Gmina Chęciny		
326	działka nr 172	0,1100	13 Siedlce	Gmina Chęciny		
327	działka nr 173	0,3600	13 Siedlce	Gmina Chęciny		
328	działka nr 207	0,1600	13 Siedlce	Gmina Chęciny		
329	działka nr 242	0,5300	13 Siedlce	Gmina Chęciny		
330	działka nr 247	0,5300	13 Siedlce	Gmina Chęciny		
331	działka nr 257	0,1900	13 Siedlce	Gmina Chęciny		
332	działka nr 268	0,1300	13 Siedlce	Gmina Chęciny		
333	działka nr 295	0,2000	13 Siedlce	Gmina Chęciny		
334	działka nr 322	0,2900	13 Siedlce	Gmina Chęciny		
335	działka nr 332	0,3200	13 Siedlce	Gmina Chęciny		
336	działka nr 339	0,7300	13 Siedlce	Gmina Chęciny		
337	działka nr 340	0,1000	13 Siedlce	Gmina Chęciny		
338	działka nr 348	0,1600	13 Siedlce	Gmina Chęciny		
339	działka nr 371	0,6500	13 Siedlce	Gmina Chęciny		
340	działka nr 399	0,0900	13 Siedlce	Gmina Chęciny		
341	działka nr 6	0,3800	17 Wojkowiec	Gmina Chęciny		
342	działka nr 7	0,2400	17 Wojkowiec	Gmina Chęciny		
343	działka nr 28	0,4500	17 Wojkowiec	Gmina Chęciny		
344	działka nr 43	0,0800	17 Wojkowiec	Gmina Chęciny		
345	działka nr 51	0,0600	17 Wojkowiec	Gmina Chęciny		
346	działka nr 52	0,9200	17 Wojkowiec	Gmina Chęciny		
347	działka nr 53	0,8400	17 Wojkowiec	Gmina Chęciny		
348	działka nr 73	0,2900	17 Wojkowiec	Gmina Chęciny		
349	działka nr 81	0,2600	17 Wojkowiec	Gmina Chęciny		
350	działka nr 164	0,4200	17 Wojkowiec	Gmina Chęciny		
351	działka nr 2	0,0800	14 Starochęciny	Gmina Chęciny		
352	działka nr 9	0,1700	14 Starochęciny	Gmina Chęciny		


(podpis osoby sporządzającej)

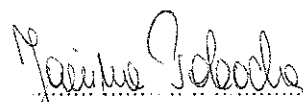

(podpis Burmistrza)


Lp.	Nazwa mienia komunalnego	Powierzchnia [ha]	Obręb	Własność/ Współwłasność	Uzyskiwane dochody z tego mienia w roku budżetowym 2011	
					Kwota [zł]	Klasyfikacja
nieruchomość gruntowa - drogi						
353	działka nr 10	0,0100	14 Starochęciny	Gmina Chęciny		
354	działka nr 21	0,1400	14 Starochęciny	Gmina Chęciny		
355	działka nr 36	0,2400	14 Starochęciny	Gmina Chęciny		
356	działka nr 37	0,2200	14 Starochęciny	Gmina Chęciny		
357	działka nr 47	0,3700	14 Starochęciny	Gmina Chęciny		
358	działka nr 49	1,0500	14 Starochęciny	Gmina Chęciny		
359	działka nr 51	0,4300	14 Starochęciny	Gmina Chęciny		
360	działka nr 94/1	0,1987	14 Starochęciny	Gmina Chęciny		
361	działka nr 94/2	0,3213	14 Starochęciny	Gmina Chęciny		
362	działka nr 126	0,1300	14 Starochęciny	Gmina Chęciny		
363	działka nr 148	0,0800	14 Starochęciny	Gmina Chęciny		
364	działka nr 218	0,1400	14 Starochęciny	Gmina Chęciny		
365	działka nr 264	0,5500	14 Starochęciny	Gmina Chęciny		
366	działka nr 331	0,3600	14 Starochęciny	Gmina Chęciny		
367	działka nr 396	0,6600	14 Starochęciny	Gmina Chęciny		
368	działka nr 410	0,0700	14 Starochęciny	Gmina Chęciny		
369	działka nr 457	0,2000	14 Starochęciny	Gmina Chęciny		
370	działka nr 458	0,5500	14 Starochęciny	Gmina Chęciny		
371	działka nr 496	1,2100	14 Starochęciny	Gmina Chęciny		
372	działka nr 498	0,2100	14 Starochęciny	Gmina Chęciny		
373	działka nr 515	0,3300	14 Starochęciny	Gmina Chęciny		
374	działka nr 518	0,2200	14 Starochęciny	Gmina Chęciny		
375	działka nr 579	0,7100	14 Starochęciny	Gmina Chęciny		
376	działka nr 624	0,1900	14 Starochęciny	Gmina Chęciny		
377	działka nr 629/1	0,1476	14 Starochęciny	Gmina Chęciny		
378	działka nr 629/2	0,1124	14 Starochęciny	Gmina Chęciny		
379	działka nr 1	1,8700	7 Mosty	Gmina Chęciny		
380	działka nr 5	0,4800	7 Mosty	Gmina Chęciny		
381	działka nr 28	0,4300	7 Mosty	Gmina Chęciny		
382	działka nr 30	0,6400	7 Mosty	Gmina Chęciny		
383	działka nr 42/3	0,3600	7 Mosty	Gmina Chęciny		
384	działka nr 46	0,5400	7 Mosty	Gmina Chęciny		
385	działka nr 59	0,2100	7 Mosty	Gmina Chęciny		
386	działka nr 91	0,1400	7 Mosty	Gmina Chęciny		
387	działka nr 92	0,3200	7 Mosty	Gmina Chęciny		
388	działka nr 107	0,5200	7 Mosty	Gmina Chęciny		
389	działka nr 110	0,2700	7 Mosty	Gmina Chęciny		
390	działka nr 140	0,1200	7 Mosty	Gmina Chęciny		
391	działka nr 141	0,3500	7 Mosty	Gmina Chęciny		
392	działka nr 183	0,2100	7 Mosty	Gmina Chęciny		


(podpis osoby sporządzającej)


(podpis Burmistrza)

Lp.	Nazwa mienia komunalnego	Powierzchnia [ha]	Obręb	Własność/ Współwłasność	Uzyskiwane dochody z tego mienia w roku budżetowym 2011	
					Kwota [zł]	Klasyfikacja
nieruchomość gruntowa - drogi						
393	działka nr 190/1	0,1800	7 Mosty	Gmina Chęciny		
394	działka nr 192	0,7300	7 Mosty	Gmina Chęciny		
395	działka nr 200	0,4000	7 Mosty	Gmina Chęciny		
396	działka nr 214	0,2300	7 Mosty	Gmina Chęciny		
397	działka nr 215	0,0800	7 Mosty	Gmina Chęciny		
398	działka nr 217	0,2600	7 Mosty	Gmina Chęciny		
399	działka nr 219	0,2900	7 Mosty	Gmina Chęciny		
400	działka nr 229	1,0600	7 Mosty	Gmina Chęciny		
401	działka nr 230	0,0900	7 Mosty	Gmina Chęciny		
402	działka nr 74	0,2636	01 Chęciny	Gmina Chęciny		
403	działka nr 95	0,4224	01 Chęciny	Gmina Chęciny		
404	działka nr 111	0,2892	01 Chęciny	Gmina Chęciny		
405	działka nr 115	0,0399	01 Chęciny	Gmina Chęciny		
406	działka nr 155/1	0,0028	01 Chęciny	Gmina Chęciny		
407	działka nr 155/2	0,1560	01 Chęciny	Gmina Chęciny		
408	działka nr 200/2	0,4793	01 Chęciny	Gmina Chęciny		
409	działka nr 201	0,1518	01 Chęciny	Gmina Chęciny		
410	działka nr 210	0,2409	01 Chęciny	Gmina Chęciny		
411	działka nr 231	0,3274	01 Chęciny	Gmina Chęciny		
412	działka nr 235	0,0257	01 Chęciny	Gmina Chęciny		
413	działka nr 270	0,1186	01 Chęciny	Gmina Chęciny		
414	działka nr 272	0,0273	01 Chęciny	Gmina Chęciny		
415	działka nr 306	0,0320	01 Chęciny	Gmina Chęciny		
416	działka nr 315	0,0747	01 Chęciny	Gmina Chęciny		
417	działka nr 354	0,0102	01 Chęciny	Gmina Chęciny		
418	działka nr 356	0,0822	01 Chęciny	Gmina Chęciny		
419	działka nr 443	0,0358	01 Chęciny	Gmina Chęciny		
420	działka nr 494	0,0531	01 Chęciny	Gmina Chęciny		
421	działka nr 525	0,0614	01 Chęciny	Gmina Chęciny		
422	działka nr 555	0,0510	01 Chęciny	Gmina Chęciny		
423	działka nr 577	0,0525	01 Chęciny	Gmina Chęciny		
424	działka nr 604	0,3554	01 Chęciny	Gmina Chęciny		
425	działka nr 638	0,1424	01 Chęciny	Gmina Chęciny		
426	działka nr 655	0,2825	01 Chęciny	Gmina Chęciny		
427	działka nr 656	0,3688	01 Chęciny	Gmina Chęciny		
428	działka nr 693/1	0,0104	01 Chęciny	Gmina Chęciny		
429	działka nr 693/2	0,1651	01 Chęciny	Gmina Chęciny		
430	działka nr 744	0,0162	01 Chęciny	Gmina Chęciny		
431	działka nr 783	0,0153	01 Chęciny	Gmina Chęciny		


 (podpis osoby sporządzającej)


 (podpis Burmistrza)

Lp.	Nazwa mienia komunalnego	Powierzchnia [ha]	Obręb	Własność/ Współwłasność	Uzyskiwane dochody z tego mienia w roku budżetowym 2011	
					Kwota [zł]	Klasyfikacja
nieruchomość gruntowa - drogi						
432	działka nr 796	0,4008	01 Chęciny	Gmina Chęciny		
433	działka nr 797	0,0358	01 Chęciny	Gmina Chęciny		
434	działka nr 892	0,3403	01 Chęciny	Gmina Chęciny		
435	działka nr 901	0,7507	01 Chęciny	Gmina Chęciny		
436	działka nr 905/2	0,6609	01 Chęciny	Gmina Chęciny		
437	działka nr 913	0,0528	01 Chęciny	Gmina Chęciny		
438	działka nr 1172/6	0,0227	01 Chęciny	Gmina Chęciny		
439	działka nr 1183/2	0,0455	01 Chęciny	Gmina Chęciny		
440	działka nr 1199	0,1622	01 Chęciny	Gmina Chęciny		
441	działka nr 1218	0,1035	01 Chęciny	Gmina Chęciny		
442	działka nr 1318	0,4639	01 Chęciny	Gmina Chęciny		
443	działka nr 1342	0,0150	01 Chęciny	Gmina Chęciny		
444	działka nr 1343/2	0,3081	01 Chęciny	Gmina Chęciny		
445	działka nr 1344	0,1251	01 Chęciny	Gmina Chęciny		
446	działka nr 1362	0,1786	01 Chęciny	Gmina Chęciny		
447	działka nr 1375	0,0449	01 Chęciny	Gmina Chęciny		
448	działka nr 1394	0,4689	01 Chęciny	Gmina Chęciny		
449	działka nr 1402	2,4500	01 Chęciny	Gmina Chęciny		
450	działka nr 1438	0,5912	01 Chęciny	Gmina Chęciny		
451	działka nr 1536	0,0382	01 Chęciny	Gmina Chęciny		
452	działka nr 1574	0,3020	01 Chęciny	Gmina Chęciny		
453	działka nr 1616	0,5401	01 Chęciny	Gmina Chęciny		
454	działka nr 1635	0,2942	01 Chęciny	Gmina Chęciny		
455	działka nr 1654	0,3472	01 Chęciny	Gmina Chęciny		
456	działka nr 1658	0,0825	01 Chęciny	Gmina Chęciny		
457	działka nr 1683	0,3007	01 Chęciny	Gmina Chęciny		
458	działka nr 1684	0,4350	01 Chęciny	Gmina Chęciny		
459	działka nr 2418	0,0429	01 Chęciny	Gmina Chęciny		
460	działka nr 2429	0,4350	01 Chęciny	Gmina Chęciny		
461	działka nr 2437/3	0,0057	01 Chęciny	Gmina Chęciny		
462	działka nr 2479	0,4393	01 Chęciny	Gmina Chęciny		
463	działka nr 2481	0,3626	01 Chęciny	Gmina Chęciny		
464	działka nr 3504	0,0342	01 Chęciny	Gmina Chęciny		
465	działka nr 3505/1	0,0014	01 Chęciny	Gmina Chęciny		
466	działka nr 3505/2	0,1770	01 Chęciny	Gmina Chęciny		
467	działka nr 5009	0,0384	01 Chęciny	Gmina Chęciny		
468	działka nr 5010	0,0732	01 Chęciny	Gmina Chęciny		
469	działka nr 5011	0,3329	01 Chęciny	Gmina Chęciny		
470	działka nr 5045	0,1102	01 Chęciny	Gmina Chęciny		
471	działka nr 5058	0,0920	01 Chęciny	Gmina Chęciny		

Jasna Polucha
(podpis osoby sporządzającej)

[Signature]
(podpis Burmistrza)

Lp.	Nazwa mienia komunalnego	Powierzchnia [ha]	Obręb	Własność/ Współwłasność	Uzyskiwane dochody z tego mienia w roku budżetowym 2011	
					Kwota [zł]	Klasyfikacja
nieruchomość gruntowa - drogi						
472	działka nr 5067	0,0929	01 Chęciny	Gmina Chęciny		
473	działka nr 1155/5	0,1856	02 Chęciny	Gmina Chęciny		
474	działka nr 1155/7	0,0164	02 Chęciny	Gmina Chęciny		
475	działka nr 1155/8	0,0609	02 Chęciny	Gmina Chęciny		
476	działka nr 1160/1	0,0188	02 Chęciny	Gmina Chęciny		
477	działka nr 1160/2	0,0036	02 Chęciny	Gmina Chęciny		
478	działka nr 2190	0,0790	02 Chęciny	Gmina Chęciny		
479	działka nr 2217	0,1700	02 Chęciny	Gmina Chęciny		
480	działka nr 2275	0,1260	02 Chęciny	Gmina Chęciny		
481	działka nr 2170/1	0,0332	02 Chęciny	Gmina Chęciny		
482	działka nr 2159/2	0,0806	02 Chęciny	Gmina Chęciny		
483	działka nr 2173	0,1557	02 Chęciny	Gmina Chęciny		
484	działka nr 2201/1	0,0258	02 Chęciny	Gmina Chęciny		
485	działka nr 2212	0,0707	02 Chęciny	Gmina Chęciny		
486	działka nr 2214	0,0495	02 Chęciny	Gmina Chęciny		
487	działka nr 1714/10	0,0452	02 Chęciny	Gmina Chęciny		
488	działka nr 1714/16	0,2011	02 Chęciny	Gmina Chęciny		
489	działka nr 1714/22	0,2992	02 Chęciny	Gmina Chęciny		
490	działka nr 10	0,5600	5 Łukowa	Gmina Chęciny		
491	działka nr 46	0,1900	5 Łukowa	Gmina Chęciny		
492	działka nr 67	0,0600	5 Łukowa	Gmina Chęciny		
493	działka nr 85	0,3700	5 Łukowa	Gmina Chęciny		
494	działka nr 86	0,6200	5 Łukowa	Gmina Chęciny		
495	działka nr 109	0,1900	5 Łukowa	Gmina Chęciny		
496	działka nr 146/1	0,1482	5 Łukowa	Gmina Chęciny		
497	działka nr 146/3	0,4616	5 Łukowa	Gmina Chęciny		
498	działka nr 170	0,1900	5 Łukowa	Gmina Chęciny		
499	działka nr 211	0,2400	5 Łukowa	Gmina Chęciny		
500	działka nr 221	0,1600	5 Łukowa	Gmina Chęciny		
501	działka nr 230	0,1900	5 Łukowa	Gmina Chęciny		
502	działka nr 233	0,6600	5 Łukowa	Gmina Chęciny		
503	działka nr 278	0,1300	5 Łukowa	Gmina Chęciny		
504	działka nr 295	0,0300	5 Łukowa	Gmina Chęciny		
505	działka nr 317	0,1200	5 Łukowa	Gmina Chęciny		
506	działka nr 340	0,4400	5 Łukowa	Gmina Chęciny		
507	działka nr 398	0,3200	5 Łukowa	Gmina Chęciny		
508	działka nr 404	0,2300	5 Łukowa	Gmina Chęciny		
509	działka nr 417	0,3400	5 Łukowa	Gmina Chęciny		
510	działka nr 418	0,3500	5 Łukowa	Gmina Chęciny		
511	działka nr 419	0,3400	5 Łukowa	Gmina Chęciny		


(podpis osoby sporządzającej)


(podpis Burmistrza)

Lp.	Nazwa mienia komunalnego	Powierzchnia [ha]	Obręb	Własność/ Współwłasność	Uzyskiwane dochody z tego mienia w roku budżetowym 2011	
					Kwota [zł]	Klasyfikacja
nieruchomość gruntowa - drogi						
512	działka nr 441	0,4300	5 Łukowa	Gmina Chęciny		
513	działka nr 466	0,3300	5 Łukowa	Gmina Chęciny		
514	działka nr 491	0,4400	5 Łukowa	Gmina Chęciny		
515	działka nr 509	0,5900	5 Łukowa	Gmina Chęciny		
516	działka nr 513	0,6400	5 Łukowa	Gmina Chęciny		
517	działka nr 525	0,1500	5 Łukowa	Gmina Chęciny		
518	działka nr 531	0,5200	5 Łukowa	Gmina Chęciny		
519	działka nr 566	0,1200	5 Łukowa	Gmina Chęciny		
520	działka nr 567	0,4900	5 Łukowa	Gmina Chęciny		
521	działka nr 586	0,1000	5 Łukowa	Gmina Chęciny		
522	działka nr 587	0,0300	5 Łukowa	Gmina Chęciny		
523	działka nr 2210/2	0,1031	02 Chęciny	Gmina Chęciny		
524	działka nr 638	1,3500	18 Wolica	Gmina Chęciny		
525	działka nr 132/12	0,0554	11 Radkowice	Gmina Chęciny		
526	działka nr 904/4	0,2422	01 Chęciny	Gmina Chęciny		
527	działka nr 904/38	0,4301	01 Chęciny	Gmina Chęciny		
528	działka nr 904/80	0,5867	01 Chęciny	Gmina Chęciny		
529	działka nr 904/106	0,0957	01 Chęciny	Gmina Chęciny		
530	działka nr 904/118	0,1133	01 Chęciny	Gmina Chęciny		
531	działka nr 904/129	0,1928	01 Chęciny	Gmina Chęciny		
532	działka nr 904/130	0,1418	01 Chęciny	Gmina Chęciny		
533	działka nr 904/132	0,0255	01 Chęciny	Gmina Chęciny		
534	działka nr 904/134	0,0220	01 Chęciny	Gmina Chęciny		
535	działka nr 904/138	0,0278	01 Chęciny	Gmina Chęciny		
536	działka nr 904/140	0,0770	01 Chęciny	Gmina Chęciny		
537	działka nr 904/142	0,3511	01 Chęciny	Gmina Chęciny		
538	działka nr 904/146	0,0239	01 Chęciny	Gmina Chęciny		
539	działka nr 910/3	0,1085	01 Chęciny	Gmina Chęciny		
540	działka nr 910/13	0,2350	01 Chęciny	Gmina Chęciny		
541	działka nr 910/21	0,1930	01 Chęciny	Gmina Chęciny		
542	działka nr 910/31	0,2756	01 Chęciny	Gmina Chęciny		
543	działka nr 910/54	0,2385	01 Chęciny	Gmina Chęciny		
544	działka nr 910/71	0,2643	01 Chęciny	Gmina Chęciny		
545	działka nr 910/73	0,0226	01 Chęciny	Gmina Chęciny		
546	działka nr 3/1	0,0165	14 Starochęciny	Gmina Chęciny		
547	działka nr 1757/11	0,0317	02 Chęciny	Gmina Chęciny		
548	działka nr 317/1	0,0300	18 Wolica	Gmina Chęciny		
549	działka nr 344/14	0,1300	18 Wolica	Gmina Chęciny		

Janina Sobocka
(podpis osoby sporządzającej)


[Podpis]
(podpis Burmistrza)


Lp.	Nazwa mienia komunalnego	Powierzchnia [ha]	Obręb	Własność/ Współwłasność	Uzyskiwane dochody z tego mienia w roku budżetowym 2011	
					Kwota [zł]	Klasyfikacja
nieruchomość gruntowa - drogi						
550	działka nr 45/4	0,6537	14 Starochęciny	Gmina Chęciny		
551	działka nr 45/6	0,6388	14 Starochęciny	Gmina Chęciny		
552	działka nr 45/44	0,0562	14 Starochęciny	Gmina Chęciny		
553	działka nr 45/56	0,0818	14 Starochęciny	Gmina Chęciny		
554	działka nr 45/144	0,7885	14 Starochęciny	Gmina Chęciny		
555	działka nr 45/145	0,2667	14 Starochęciny	Gmina Chęciny		
556	działka nr 45/146	0,3863	14 Starochęciny	Gmina Chęciny		
557	działka nr 45/147	0,3585	14 Starochęciny	Gmina Chęciny		
558	działka nr 45/148	0,5033	14 Starochęciny	Gmina Chęciny		
559	działka nr 45/149	1,0828	14 Starochęciny	Gmina Chęciny		
560	działka nr 22	0,3500	14 Starochęciny	Gmina Chęciny		
561	działka nr 1887/2	0,7698	02 Chęciny	Gmina Chęciny		
562	działka nr 1714/59	0,6934	02 Chęciny	Gmina Chęciny		
563	działka nr 1811	0,1215	02 Chęciny	Gmina Chęciny		
564	działka nr 1812	0,0548	02 Chęciny	Gmina Chęciny		
565	działka nr 1870	0,0633	02 Chęciny	Gmina Chęciny		
Razem:		146,7741				

Jasna Bobacka
(podpis osoby sporządzającej)


[Podpis Burmistrza]
(podpis Burmistrza)

Lp.	Nazwa mienia komunalnego	Powierzchnia [ha]	Obręb	Własność/ Współwłasność	Uzyskiwane dochody z tego mienia w roku budżetowym 2011	
					Kwota [zł]	Klasyfikacja
nieruchomość gruntu						
1	działka nr 698/4	0,1000	2 Bolmin	Gmina Chęciny		
2	działka nr 98	1,9000	13 Siedlce	Gmina Chęciny		
3	działka nr 1144/1	0,1094	02 Chęciny	Gmina Chęciny		
4	działka nr 1144/4	0,0207	02 Chęciny	Gmina Chęciny		
5	działka nr 1144/5	0,0472	02 Chęciny	Gmina Chęciny		
6	działka nr 1145/5	0,0162	02 Chęciny	Gmina Chęciny		
7	działka nr 1145/6	0,0875	02 Chęciny	Gmina Chęciny		
8	działka nr 1146/3	0,0222	02 Chęciny	Gmina Chęciny		
9	działka nr 1146/4	0,0653	02 Chęciny	Gmina Chęciny		
10	działka nr 1152/2	0,1461	02 Chęciny	Gmina Chęciny		
11	działka nr 1152/3	0,0594	02 Chęciny	Gmina Chęciny		
12	działka nr 1152/4	0,1252	02 Chęciny	Gmina Chęciny		
13	działka nr 2646/1	0,0161	02 Chęciny	Gmina Chęciny		
14	działka nr 2646/2	0,0445	02 Chęciny	Gmina Chęciny		
15	działka nr 1128	0,0690	02 Chęciny	Gmina Chęciny		
16	działka nr 1136	0,1684	02 Chęciny	Gmina Chęciny		
17	działka nr 1935/1	19,9479	02 Chęciny	Gmina Chęciny		
18	działka nr 1934	0,9824	02 Chęciny	Gmina Chęciny		
19	działka nr 2966	0,1801	02 Chęciny	Gmina Chęciny		
20	działka nr 2967	0,2029	02 Chęciny	Gmina Chęciny		
21	działka nr 3600/140	0,0181	01 Chęciny	Gmina Chęciny		
22	działka nr 3600/124	0,0420	01 Chęciny	Gmina Chęciny		
23	działka nr 3600/125	0,0043	01 Chęciny	Gmina Chęciny		
24	działka nr 3600/127	0,1829	01 Chęciny	Gmina Chęciny		
25	działka nr 3600/128	0,0460	01 Chęciny	Gmina Chęciny		
26	działka nr 3600/136	0,0065	01 Chęciny	Gmina Chęciny		
27	działka nr 1/2	0,0335	01 Chęciny	Gmina Chęciny		
28	działka nr 3/2	0,0351	01 Chęciny	Gmina Chęciny		
29	działka nr 4/2	0,0372	01 Chęciny	Gmina Chęciny		
30	działka nr 5/2	0,0379	01 Chęciny	Gmina Chęciny		
31	działka nr 6/2	0,0393	01 Chęciny	Gmina Chęciny		
32	działka nr 7/2	0,0412	01 Chęciny	Gmina Chęciny		
33	działka nr 1750/7	0,0113	02 Chęciny	Gmina Chęciny		
34	działka nr 1750/8	0,0976	02 Chęciny	Gmina Chęciny		
35	działka nr 1731/1	0,1897	02 Chęciny	Gmina Chęciny		
36	działka nr 63/1	0,0400	6 Miedzianka	Gmina Chęciny		
37	działka nr 63/2	0,0900	6 Miedzianka	Gmina Chęciny		
38	działka nr 63/3	0,0300	6 Miedzianka	Gmina Chęciny		
39	działka nr 63/4	0,3600	6 Miedzianka	Gmina Chęciny		


(podpis osoby sporządzającej)



(podpis Burmistrza)


Lp.	Nazwa mienia komunalnego	Powierzchnia [ha]	Obręb	Własność/ Współwłasność	Uzyskiwane dochody z tego mienia w roku budżetowym 2011	
					Kwota [zł]	Klasyfikacja
nieruchomość gruntowa						
40	działka nr 352/20	0,0656	4 Lipowica	Gmina Chęciny		
41	działka nr 1875	0,0342	02 Chęciny	Gmina Chęciny		
42	działka nr 1999	0,0080	02 Chęciny	Gmina Chęciny		
43	działka nr 382	0,3500	14 Starochęciny	Gmina Chęciny		
44	działka nr 1129	0,0303	02 Chęciny	Gmina Chęciny		
45	działka nr 153/1	0,0203	11 Radkowice	Gmina Chęciny		
46	działka nr 153/2	0,0204	11 Radkowice	Gmina Chęciny		
47	działka nr 153/3	0,0205	11 Radkowice	Gmina Chęciny		
48	działka nr 47/1	0,0084	11 Radkowice	Gmina Chęciny		
49	działka nr 166/4	0,0027	11 Radkowice	Gmina Chęciny		
50	działka nr 166/3	0,0109	11 Radkowice	Gmina Chęciny		
51	działka nr 224/8	0,0107	11 Radkowice	Gmina Chęciny		
52	działka nr 224/9	0,0035	11 Radkowice	Gmina Chęciny		
53	działka nr 1109/1	0,0659	02 Chęciny	Gmina Chęciny		
54	działka nr 1109/2	0,0987	02 Chęciny	Gmina Chęciny		
55	działka nr 685/2	0,0800	16 Tokarnia	Gmina Chęciny		
56	działka nr 191	0,4300	5 Łukowa	Gmina Chęciny		
57	działka nr 186/3	0,0149	11 Radkowice	Gmina Chęciny		
58	działka nr 186/4	0,0034	11 Radkowice	Gmina Chęciny		
59	działka nr 186/6	0,0600	11 Radkowice	Gmina Chęciny		
60	działka nr 186/7	0,2800	11 Radkowice	Gmina Chęciny		
61	działka nr 186/9	0,0280	11 Radkowice	Gmina Chęciny		
62	działka nr 186/10	0,7890	11 Radkowice	Gmina Chęciny		
63	działka nr 343/1	0,0200	14 Starochęciny	Gmina Chęciny		
64	działka nr 151/1	0,1000	14 Starochęciny	Gmina Chęciny		
65	działka nr 151/2	0,0300	14 Starochęciny	Gmina Chęciny		
66	działka nr 345/1	0,0200	14 Starochęciny	Gmina Chęciny		
67	działka nr 1121/1	0,0332	02 Chęciny	Gmina Chęciny		
68	działka nr 1121/2	0,2989	02 Chęciny	Gmina Chęciny		
69	działka nr 2114/1	1,0000	2 Bolmin	Gmina Chęciny		
70	działka nr 2112/1	3,1500	2 Bolmin	Gmina Chęciny		
71	działka nr 156/3	0,0083	11 Radkowice	Gmina Chęciny		
72	działka nr 156/4	0,0084	11 Radkowice	Gmina Chęciny		
73	działka nr 156/5	0,0084	11 Radkowice	Gmina Chęciny		
74	działka nr 83/1	0,0013	11 Radkowice	Gmina Chęciny		
75	działka nr 191/1	0,0061	11 Radkowice	Gmina Chęciny		
76	działka nr 191/2	0,0050	11 Radkowice	Gmina Chęciny		
77	działka nr 50/1	0,0135	11 Radkowice	Gmina Chęciny		


(podpis osoby sporządzającej)


(podpis Burmistrza)


Lp.	Nazwa mienia komunalnego	Powierzchnia [ha]	Obręb	Własność/ Współwłasność	Uzyskiwane dochody z tego mienia w roku budżetowym 2011	
					Kwota [zł]	Klasyfikacja
nieruchomość gruntowa						
78	działka nr 50/2	0,0134	11 Radkowice	Gmina Chęciny		
79	działka nr 50/3	0,0040	11 Radkowice	Gmina Chęciny		
80	działka nr 138/3	0,0035	11 Radkowice	Gmina Chęciny		
81	działka nr 138/4	0,0036	11 Radkowice	Gmina Chęciny		
82	działka nr 138/5	0,0033	11 Radkowice	Gmina Chęciny		
83	działka nr 130/7	0,0166	11 Radkowice	Gmina Chęciny		
84	działka nr 130/8	0,0165	11 Radkowice	Gmina Chęciny		
85	działka nr 130/9	0,0158	11 Radkowice	Gmina Chęciny		
86	działka nr 155/1	0,0088	11 Radkowice	Gmina Chęciny		
87	działka nr 155/2	0,0088	11 Radkowice	Gmina Chęciny		
88	działka nr 155/3	0,0089	11 Radkowice	Gmina Chęciny		
89	działka nr 125/6	0,0184	11 Radkowice	Gmina Chęciny		
90	działka nr 125/7	0,0189	11 Radkowice	Gmina Chęciny		
91	działka nr 125/8	0,0194	11 Radkowice	Gmina Chęciny		
92	działka nr 106/1	0,0130	11 Radkowice	Gmina Chęciny		
93	działka nr 106/3	0,0131	11 Radkowice	Gmina Chęciny		
94	działka nr 106/2	0,0130	11 Radkowice	Gmina Chęciny		
95	działka nr 701	0,1500	12 Skiby	Gmina Chęciny		
96	działka nr 73	0,4100	14 Starochęciny	Gmina Chęciny		
97	działka nr 1731/7	0,0195	02 Chęciny	Gmina Chęciny		
98	działka nr 1731/8	0,2978	02 Chęciny	Gmina Chęciny		
99	działka nr 2909/6	0,0187	02 Chęciny	Gmina Chęciny		
100	działka nr 1105/1	0,1032	02 Chęciny	Gmina Chęciny		
101	działka nr 1105/2	0,1572	02 Chęciny	Gmina Chęciny		
102	działka nr 93/1	0,0148	11 Radkowice	Gmina Chęciny		
103	działka nr 93/2	0,0073	11 Radkowice	Gmina Chęciny		
104	działka nr 201/3	0,0072	11 Radkowice	Gmina Chęciny		
105	działka nr 936/1	0,0483	01 Chęciny	Gmina Chęciny		
106	działka nr 936/3	0,0359	01 Chęciny	Gmina Chęciny		
107	działka nr 1135	0,2299	02 Chęciny	Gmina Chęciny		
108	działka nr 1124/1	0,0347	02 Chęciny	Gmina Chęciny		
109	działka nr 1124/2	0,2023	02 Chęciny	Gmina Chęciny		
110	działka nr 307	0,3903	01 Chęciny	Gmina Chęciny		
111	działka nr 2159/1	0,0027	02 Chęciny	Gmina Chęciny		
112	działka nr 199/3	0,2000	11 Radkowice	Gmina Chęciny		
113	działka nr 336	0,0500	14 Starochęciny	Gmina Chęciny		
114	działka nr 162/3	0,0131	11 Radkowice	Gmina Chęciny		
115	działka nr 162/4	0,0133	11 Radkowice	Gmina Chęciny		
116	działka nr 162/5	0,0134	11 Radkowice	Gmina Chęciny		


(podpis osoby sporządzającej)



(podpis Burmistrza)


Lp.	Nazwa mienia komunalnego	Powierzchnia [ha]	Obręb	Własność/ Współwłasność	Uzyskiwane dochody z tego mienia w roku budżetowym 2011	
					Kwota [zł]	Klasyfikacja
nieruchomość gruntuowa						
117	działka nr 162/6	0,0033	11 Radkowice	Gmina Chęciny		
118	działka nr 162/7	0,0841	11 Radkowice	Gmina Chęciny		
119	działka nr 43/1	0,0097	11 Radkowice	Gmina Chęciny		
120	działka nr 43/2	0,0033	11 Radkowice	Gmina Chęciny		
121	działka nr 1095/1	0,4643	01 Chęciny	Gmina Chęciny		
122	działka nr 2172/3	0,0399	02 Chęciny	Gmina Chęciny		
123	działka nr 185/10	0,0312	11 Radkowice	Gmina Chęciny		
124	działka nr 188/1	0,0350	11 Radkowice	Gmina Chęciny		
125	działka nr 189/6	0,0898	11 Radkowice	Gmina Chęciny		
126	działka nr 199/1	0,1200	5 Łukowa	Gmina Chęciny		
127	działka nr 2642	0,0683	02 Chęciny	Gmina Chęciny		
128	działka nr 413/9	2,2400	14 Starochęciny	Gmina Chęciny		
129	działka nr 235/3	0,4000	13 Siedlce	Gmina Chęciny		
130	działka nr 114	0,1600	7 Mosty	Gmina Chęciny		
131	działka nr 117	0,1200	7 Mosty	Gmina Chęciny		
132	działka nr 179	1,1700	5 Łukowa	Gmina Chęciny		
133	działka nr 964/2	0,2627	01 Chęciny	Gmina Chęciny		
134	działka nr 962/9	0,0672	01 Chęciny	Gmina Chęciny		
135	działka nr 1143/1	0,1615	02 Chęciny	Gmina Chęciny		
136	działka nr 1143/2	0,0090	02 Chęciny	Gmina Chęciny		
137	działka nr 2736/10	0,0790	02 Chęciny	Gmina Chęciny		
138	działka nr 2736/11	0,0099	02 Chęciny	Gmina Chęciny		
139	działka nr 2736/12	0,1414	02 Chęciny	Gmina Chęciny		
140	działka nr 965/1	0,3227	02 Chęciny	Gmina Chęciny		
141	działka nr 965/2	0,0041	02 Chęciny	Gmina Chęciny		
142	działka nr 1144/8	0,0217	02 Chęciny	Gmina Chęciny		
143	działka nr 1734/10	0,0810	02 Chęciny	Gmina Chęciny		
144	działka nr 1734/11	0,0110	02 Chęciny	Gmina Chęciny		
145	działka nr 1734/12	0,1369	02 Chęciny	Gmina Chęciny		
146	działka nr 359/5	0,3400	5 Łukowa	Gmina Chęciny		
147	działka nr 75	2,9900	14 Starochęciny	Gmina Chęciny		
148	działka nr 332	0,0300	14 Starochęciny	Gmina Chęciny		
149	działka nr 3600/149	0,0085	01 Chęciny	Gmina Chęciny		
150	działka nr 3600/155	0,0005	01 Chęciny	Gmina Chęciny		
151	działka nr 129/8	0,0163	11 Radkowice	Gmina Chęciny		
152	działka nr 129/9	0,0164	11 Radkowice	Gmina Chęciny		
153	działka nr 129/10	0,0161	11 Radkowice	Gmina Chęciny		
154	działka nr 2325/1	0,6155	02 Chęciny	Gmina Chęciny		
155	działka nr 2036	0,0744	02 Chęciny	Gmina Chęciny		


(podpis osoby sporządzającej)



(podpis Burmistrza)


Lp.	Nazwa mienia komunalnego	Powierzchnia [ha]	Obręb	Własność/ Współwłasność	Uzyskiwane dochody z tego mienia w roku budżetowym 2011	
					Kwota [zł]	Klasyfikacja
nieruchomość gruntowa						
156	działka nr 966/2	0,0123	01 Chęciny	Gmina Chęciny		
157	działka nr 966/3	0,1955	01 Chęciny	Gmina Chęciny		
158	działka nr 967/2	0,0042	01 Chęciny	Gmina Chęciny		
159	działka nr 968/2	0,0059	01 Chęciny	Gmina Chęciny		
160	działka nr 968/3	0,0753	01 Chęciny	Gmina Chęciny		
161	działka nr 972/3	0,1054	01 Chęciny	Gmina Chęciny		
162	działka nr 972/4	0,0540	01 Chęciny	Gmina Chęciny		
163	działka nr 972/5	0,0026	01 Chęciny	Gmina Chęciny		
164	działka nr 973/1	0,0524	01 Chęciny	Gmina Chęciny		
165	działka nr 973/3	0,0868	01 Chęciny	Gmina Chęciny		
166	działka nr 973/4	0,0550	01 Chęciny	Gmina Chęciny		
167	działka nr 973/5	0,0015	01 Chęciny	Gmina Chęciny		
168	działka nr 970/2	0,0127	01 Chęciny	Gmina Chęciny		
169	działka nr 970/3	0,1655	01 Chęciny	Gmina Chęciny		
170	działka nr 1088	0,8300	8 Ostrów	Gmina Chęciny		
171	działka nr 1780/20	0,0019	02 Chęciny	Gmina Chęciny		
172	działka nr 1780/19	0,0046	02 Chęciny	Gmina Chęciny		
173	działka nr 1780/18	0,0032	02 Chęciny	Gmina Chęciny		
174	działka nr 1780/17	0,0022	02 Chęciny	Gmina Chęciny		
175	działka nr 1780/16	0,0043	02 Chęciny	Gmina Chęciny		
176	działka nr 1780/15	0,0031	02 Chęciny	Gmina Chęciny		
177	działka nr 933/2	0,2083	01 Chęciny	Gmina Chęciny		
178	działka nr 3600/139	0,2551	01 Chęciny	Gmina Chęciny		
179	działka nr 3600/138	0,3060	01 Chęciny	Gmina Chęciny		
180	działka nr 198/3	0,0139	11 Radkowice	Gmina Chęciny		
181	działka nr 198/4	0,0138	11 Radkowice	Gmina Chęciny		
182	działka nr 198/5	0,0135	11 Radkowice	Gmina Chęciny		
183	działka nr 1565/1	6,4147	01 Chęciny	Gmina Chęciny		
184	działka nr 1565/2	3,4433	01 Chęciny	Gmina Chęciny		
185	działka nr 948/3	0,0276	02 Chęciny	Gmina Chęciny		
186	działka nr 1729/11	0,0132	02 Chęciny	Gmina Chęciny		
187	działka nr 1729/12	0,0243	02 Chęciny	Gmina Chęciny		
188	działka nr 1729/1	0,0252	02 Chęciny	Gmina Chęciny		
189	działka nr 1729/4	0,0173	02 Chęciny	Gmina Chęciny		
190	działka nr 1730/2	0,0014	02 Chęciny	Gmina Chęciny		
191	działka nr 320/5	0,1885	11 Radkowice	Gmina Chęciny		
192	działka nr 408	0,8900	16 Tokarnia	Gmina Chęciny		
193	działka nr 2195/1	0,0936	02 Chęciny	Gmina Chęciny		


(podpis osoby sporządzającej)



(podpis Burmistrza)


Lp	Nazwa mienia komunalnego	Powierzchnia [ha]	Obręb	Własność/ Współwłasność	Uzyskiwane dochody z tego mienia w roku budżetowym 2011	
					Kwota [zł]	Klasyfikacja
nieruchomość gruntowa						
194	działka nr 2196/1	0,1011	02 Chęciny	Gmina Chęciny		
195	działka nr 149/1	0,0026	01 Chęciny	Gmina Chęciny		
196	działka nr 154/1	0,0383	01 Chęciny	Gmina Chęciny		
197	działka nr 162/1	0,0110	01 Chęciny	Gmina Chęciny		
198	działka nr 186/1	0,0068	01 Chęciny	Gmina Chęciny		
199	działka nr 188/2	1,2100	5 Łukowa	Gmina Chęciny		
200	działka nr 963/2	0,1196	01 Chęciny	Gmina Chęciny		
201	działka nr 963/3	0,1520	01 Chęciny	Gmina Chęciny		
202	działka nr 1778/11	0,0861	02 Chęciny	Gmina Chęciny		
203	działka nr 1135/1	0,1400	2 Bolmin	Gmina Chęciny		
204	działka nr 1135/2	0,1300	2 Bolmin	Gmina Chęciny		
205	działka nr 304/3	0,0032	18 Wolica	Gmina Chęciny		
206	działka nr 709/6	0,0094	12 Skiby	Gmina Chęciny		
207	działka nr 709/8	0,0747	12 Skiby	Gmina Chęciny		
208	działka nr 35/5	0,0148	17 Wojkowiec	Gmina Chęciny		
209	działka nr 1774/5	0,0181	02 Chęciny	Gmina Chęciny		
210	działka nr 29/7	0,0647	13 Siedlce	Gmina Chęciny		
211	działka nr 181/8	0,0668	11 Radkowice	Gmina Chęciny		
212	działka nr 1775	0,1559	02 Chęciny	Gmina Chęciny		
213	działka nr 1403	33,7500	02 Chęciny	Gmina Chęciny		
214	działka nr 394/2	0,8400	8 Ostrów	Gmina Chęciny		
215	działka nr 404	0,2100	8 Ostrów	Gmina Chęciny		
216	działka nr 142	3,6900	14 Starochęciny	Gmina Chęciny		
217	działka nr 620	1,0200	14 Starochęciny	Gmina Chęciny		
218	działka nr 348/1	0,0752	14 Starochęciny	Gmina Chęciny		
219	działka nr 66/2	0,5200	16 Tokarnia	Gmina Chęciny		
220	działka nr 639	1,6423	14 Starochęciny	Gmina Chęciny		
221	działka nr 26/4	0,0700	17 Wojkowiec	Gmina Chęciny		
222	działka nr 15/1	13,2200	12 Skiby	Gmina Chęciny		
223	działka nr 142	1,8900	7 Mosty	Gmina Chęciny		
224	działka nr 1588	0,0494	01 Chęciny	Gmina Chęciny		
225	działka nr 2187	4,3622	02 Chęciny	Gmina Chęciny		
226	działka nr 1729/3	0,0673	02 Chęciny	Gmina Chęciny		
227	działka nr 349	0,0800	16 Tokarnia	Gmina Chęciny		
228	działka nr 306	0,5700	8 Ostrów	Gmina Chęciny		
229	działka nr 70	0,5400	8 Ostrów	Gmina Chęciny		
230	działka nr 1823	0,0519	02 Chęciny	Gmina Chęciny		
231	działka nr 1780/12	1/3 z 0,0188	02 Chęciny	Gmina Chęciny		
232	działka nr 1780/13	1/3 z 0,0139	02 Chęciny	Gmina Chęciny		
233	działka nr 1820	0,0099	02 Chęciny	Gmina Chęciny		


(podpis osoby sporządzającej)

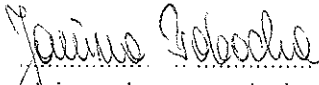

(podpis Burmistrza)

Lp.	Nazwa mienia komunalnego	Powierzchnia [ha]	Obręb	Własność/ Współwłasność	Uzyskiwane dochody z tego mienia w roku budżetowym 2011	
					Kwota [zł]	Klasyfikacja
nieruchomość gruntowa						
234	działka nr 202/6	0,0802	11 Radkowice	Gmina Chęciny		
235	działka nr 173	0,4039	01 Chęciny	Gmina Chęciny		
236	działka nr 349/1	0,0300	14 Starochęciny	Gmina Chęciny		
237	działka nr 173/1	0,1800	3 Korzecko	Gmina Chęciny		
238	działka nr 1522/4	0,5600	2 Bolmin	Gmina Chęciny		
239	działka nr 850/3	0,0086	02 Chęciny	Gmina Chęciny		
240	działka nr 2384	0,4591	02 Chęciny	Gmina Chęciny		
241	działka nr 135/1	3,7900	14 Starochęciny	Gmina Chęciny		
242	działka nr 593	2,1600	10 Polichno	Gmina Chęciny		
243	działka nr 1621	38,9700	16 Tokarnia	Gmina Chęciny		
244	działka nr 44/2	2,8800	7 Mosty	Gmina Chęciny		
245	działka nr 123/3	0,1700	7 Mosty	Gmina Chęciny		
246	działka nr 123/4	2,4400	7 Mosty	Gmina Chęciny		
247	działka nr 123/5	0,8100	7 Mosty	Gmina Chęciny		
248	działka nr 19/2	0,3000	7 Mosty	Gmina Chęciny		
249	działka nr 187	1,3900	7 Mosty	Gmina Chęciny		
250	działka nr 816/1	0,0291	02 Chęciny	Gmina Chęciny		
251	działka nr 816/2	0,2570	02 Chęciny	Gmina Chęciny		
252	działka nr 818/1	0,0287	02 Chęciny	Gmina Chęciny		
253	działka nr 818/2	0,3467	02 Chęciny	Gmina Chęciny		
254	działka nr 830/1	0,0122	02 Chęciny	Gmina Chęciny		
255	działka nr 830/2	0,2094	02 Chęciny	Gmina Chęciny		
256	działka nr 843	0,5249	02 Chęciny	Gmina Chęciny		
257	działka nr 844	0,2523	02 Chęciny	Gmina Chęciny		
258	działka nr 1097/5	0,1893	02 Chęciny	Gmina Chęciny		
259	działka nr 1097/6	0,5230	02 Chęciny	Gmina Chęciny		
260	działka nr 48/6	1,0800	4 Lipowica	Gmina Chęciny		
261	działka nr 48/7	5,1800	4 Lipowica	Gmina Chęciny		
262	działka nr 48/13	4,7100	4 Lipowica	Gmina Chęciny		
263	działka nr 48/15	0,1300	4 Lipowica	Gmina Chęciny		
264	działka nr 48/20	0,3500	4 Lipowica	Gmina Chęciny		
265	działka nr 48/21	3,0400	4 Lipowica	Gmina Chęciny		
266	działka nr 48/22	10,8300	4 Lipowica	Gmina Chęciny		
267	działka nr 48/23	0,0200	4 Lipowica	Gmina Chęciny		
268	działka nr 48/24	0,2900	4 Lipowica	Gmina Chęciny		
269	działka nr 48/25	1,5400	4 Lipowica	Gmina Chęciny		
270	działka nr 48/26	15,4300	4 Lipowica	Gmina Chęciny		
271	działka nr 48/27	0,2400	4 Lipowica	Gmina Chęciny		
272	działka nr 48/28	0,6800	4 Lipowica	Gmina Chęciny		
273	działka nr 1571	2,0400	2 Bolmin	Gmina Chęciny		
274	działka nr 1956/3	0,0615	02 Chęciny	Gmina Chęciny		
275	działka nr 151/4	0,0453	14 Starochęciny	Gmina Chęciny		


(podpis osoby sporządzającej)



(podpis Burmistrza)


Lp.	Nazwa mienia komunalnego	Powierzchnia [ha]	Obręb	Własność/ Współwłasność	Uzyskiwane dochody z tego mienia w roku budżetowym 2011	
					Kwota [zł]	Klasyfikacja
nieruchomość gruntowa						
276	działka nr 204/7	0,1262	11 Radkowice	Gmina Chęciny		
277	działka nr 344/6	0,0410	16 Tokarnia	Gmina Chęciny		
278	działka nr 344/8	0,0151	16 Tokarnia	Gmina Chęciny		
279	działka nr 1095/2	1,3082	02 Chęciny	Gmina Chęciny		
280	działka nr 69/1	0,1085	01 Chęciny	Gmina Chęciny		
281	działka nr 69/3	0,0869	01 Chęciny	Gmina Chęciny		
282	działka nr 69/4	0,4756	01 Chęciny	Gmina Chęciny		
283	działka nr 384/1	1,3000	2 Bolmin	Gmina Chęciny		
284	działka nr 456/3	0,6100	2 Bolmin	Gmina Chęciny		
285	działka nr 331	0,4200	9 Podpolichno	Gmina Chęciny		
286	działka nr 352	0,2600	9 Podpolichno	Gmina Chęciny		
287	działka nr 353	0,2400	9 Podpolichno	Gmina Chęciny		
288	działka nr 531/1	0,0200	9 Podpolichno	Gmina Chęciny		
289	działka nr 544	0,4500	9 Podpolichno	Gmina Chęciny		
290	działka nr 1933	0,1480	02 Chęciny	Gmina Chęciny		
291	działka nr 352/19	0,8600	4 Lipowica	Gmina Chęciny		
292	działka nr 352/21	0,2026	4 Lipowica	Gmina Chęciny		
293	działka nr 591	0,3200	9 Podpolichno	Gmina Chęciny		
294	działka nr 606	0,2800	9 Podpolichno	Gmina Chęciny		
295	działka nr 1097/4	0,2289	02 Chęciny	Gmina Chęciny		
296	działka nr 352/18	0,0900	4 Lipowica	Gmina Chęciny		
297	działka nr 60	1,1800	8 Ostrów	Gmina Chęciny		
298	działka nr 89	0,3100	8 Ostrów	Gmina Chęciny		
299	działka nr 948/21	0,0031	01 Chęciny	Gmina Chęciny		
300	działka nr 1819	0,0139	02 Chęciny	Gmina Chęciny		
301	działka nr 647	0,5100	18 Wolica	Gmina Chęciny		
302	działka nr 1907	0,3113	02 Chęciny	Gmina Chęciny		
303	działka nr 629	0,4879	01 Chęciny	Gmina Chęciny		
304	działka nr 817	0,7389	01 Chęciny	Gmina Chęciny		
305	działka nr 849	0,7352	01 Chęciny	Gmina Chęciny		
306	działka nr 669/1	0,1908	01 Chęciny	Gmina Chęciny		
307	działka nr 1206/1	0,5498	01 Chęciny	Gmina Chęciny		
308	działka nr 1534	0,5500	16 Tokarnia	Gmina Chęciny		
309	działka nr 500	51,3405	01 Chęciny	Gmina Chęciny		
310	działka nr 42/2	0,5700	7 Mosty	Gmina Chęciny		
311	działka nr 121/3	0,7400	7 Mosty	Gmina Chęciny		
312	działka nr 78/2	0,6500	7 Mosty	Gmina Chęciny		
313	działka nr 96	0,8300	7 Mosty	Gmina Chęciny		
314	działka nr 352/4	0,0500	4 Lipowica	Gmina Chęciny		
315	działka nr 71	0,6000	8 Ostrów	Gmina Chęciny		
316	działka nr 282/2	1,3500	8 Ostrów	Gmina Chęciny		
317	działka nr 325/4	0,1100	8 Ostrów	Gmina Chęciny		
318	działka nr 377/2	4,7650	18 Wolica	Gmina Chęciny		


(podpis osoby sporządzającej)



(podpis Burmistrza)


Lp.	Nazwa mienia komunalnego	Powierzchnia [ha]	Obręb	Własność/ Współwłasność	Uzyskiwane dochody z tego mienia w roku budżetowym 2011	
					Kwota [zł]	Klasyfikacja
nieruchomość gruntowa						
319	działka nr 325/5	0,0600	8 Ostrów	Gmina Chęciny		
320	działka nr 2090	0,0118	02 Chęciny	Gmina Chęciny		
321	działka nr 2095/2	0,0138	02 Chęciny	Gmina Chęciny		
322	działka nr 2151/1	0,0005	02 Chęciny	Gmina Chęciny		
323	działka nr 2151/2	0,0064	02 Chęciny	Gmina Chęciny		
324	działka nr 155/1	0,0222	13 Siedlce	Gmina Chęciny		
325	działka nr 2192/6	0,0229	02 Chęciny	Gmina Chęciny		
326	działka nr 1714/14	0,0805	02 Chęciny	Gmina Chęciny		
327	działka nr 1714/19	0,4295	02 Chęciny	Gmina Chęciny		
328	działka nr 1714/20	0,0288	02 Chęciny	Gmina Chęciny		
329	działka nr 74/1	0,0145	4 Lipowica	Gmina Chęciny		
330	działka nr 1751/16	0,0924	02 Chęciny	Gmina Chęciny		
331	działka nr 648/1	0,3045	18 Wolica	Gmina Chęciny		
332	działka nr 1130	0,0844	01 Chęciny	Gmina Chęciny		
333	działka nr 1131	0,0882	01 Chęciny	Gmina Chęciny		
334	działka nr 1132	0,0360	01 Chęciny	Gmina Chęciny		
335	działka nr 559/1	0,0504	01 Chęciny	Gmina Chęciny		
336	działka nr 69/6	0,0678	01 Chęciny	Gmina Chęciny		
337	działka nr 69/5	0,0679	01 Chęciny	Gmina Chęciny		
338	działka nr 1104/7	0,1911	02 Chęciny	Gmina Chęciny		
339	działka nr 1751/15	0,0114	02 Chęciny	Gmina Chęciny		
340	działka nr 300/2	0,3500	4 Lipowica	Gmina Chęciny		
341	działka nr 255/2	0,1900	4 Lipowica	Gmina Chęciny		
342	działka nr 400/2	0,2200	4 Lipowica	Gmina Chęciny		
343	działka nr 431	0,1900	4 Lipowica	Gmina Chęciny		
344	działka nr 1731/17	0,0269	02 Chęciny	Gmina Chęciny		
345	działka nr 1731/18	0,0431	02 Chęciny	Gmina Chęciny		
346	działka nr 1714/61	0,0029	02 Chęciny	Gmina Chęciny		
347	działka nr 367	6,4700	3 Korzecko	Gmina Chęciny		
348	działka nr 372	0,2500	3 Korzecko	Gmina Chęciny		
349	działka nr 852	0,1000	8 Ostrów	Gmina Chęciny		
350	działka nr 559/1	0,0504	01 Chęciny	Gmina Chęciny		
351	działka nr 348/2	0,1119	14 Starochęciny	Gmina Chęciny		
Razem:		311,1278				


(podpis osoby sporządzającej)


(podpis Burmistrza)

Lp.	Nazwa mienia komunalnego	Powierzchnia [ha]	Obręb	Własność/ Współwłasność	Uzyskiwane dochody z tego mienia w roku budżetowym 2011	
					Kwota [zł]	Klasyfikacja
nieruchomość zabudowana						
1	działka nr 167	0,0800	13 Siedlce	Gmina Chęciny		
2	działka nr 65/9	5,8800	13 Siedlce	Gmina Chęciny		
3	działka nr 169	0,1500	5 Łukowa	Gmina Chęciny		
4	działka nr 3600/9	0,1502	01 Chęciny	Gmina Chęciny		
5	działka nr 1878/1	0,0141	02 Chęciny	Gmina Chęciny		
6	działka nr 1100/2	0,1047	2 Bolmin	Gmina Chęciny		
7	działka nr 2193/4	15,6556	02 Chęciny	Gmina Chęciny		
8	działka nr 1855/4	0,0210	02 Chęciny	Gmina Chęciny		
9	działka nr 1856	0,0278	02 Chęciny	Gmina Chęciny		
10	działka nr 185/8	0,2785	11 Radkowice	Gmina Chęciny		
11	działka nr 181/6	0,1174	11 Radkowice	Gmina Chęciny		
12	działka nr 646	0,2800	18 Wolica	Gmina Chęciny		
13	działka nr 2248/3	0,2560	02 Chęciny	Gmina Chęciny		
14	działka nr 66/1	0,6800	16 Tokarnia	Gmina Chęciny		
15	działka nr 560/2	0,3194	01 Chęciny	Gmina Chęciny		
16	działka nr 377/1	0,3050	18 Wolica	Gmina Chęciny		
17	działka nr 424/1	0,8200	11 Radkowice	Gmina Chęciny		
18	działka nr 122/4	0,1400	5 Łukowa	Gmina Chęciny		
19	działka nr 122/5	0,0300	5 Łukowa	Gmina Chęciny		
20	działka nr 1980/1	0,0058	02 Chęciny	Gmina Chęciny		
21	działka nr 1853/3	0,0027	02 Chęciny	Gmina Chęciny		
22	działka nr 1853/5	0,0014	02 Chęciny	Gmina Chęciny		
23	działka nr 175/6	0,0100	3 Korzecko	Gmina Chęciny		
24	działka nr 175/4	0,0100	3 Korzecko	Gmina Chęciny		
25	działka nr 2045	0,8325	02 Chęciny	Gmina Chęciny		
26	działka nr 2192/3	0,2242	02 Chęciny	Gmina Chęciny		
27	działka nr 2192/5	0,1174	02 Chęciny	Gmina Chęciny		
28	działka nr 2193/1	0,0775	02 Chęciny	Gmina Chęciny		
29	działka nr 1981	0,0586	02 Chęciny	Gmina Chęciny		
30	działka nr 394/2	0,1100	14 Starochęciny	Gmina Chęciny		
31	działka nr 394/5	0,4653	14 Starochęciny	Gmina Chęciny		
32	działka nr 394/3	0,0800	14 Starochęciny	Gmina Chęciny		
33	działka nr 2095/1	0,0106	02 Chęciny	Gmina Chęciny		
34	działka nr 1881/1	0,0206	02 Chęciny	Gmina Chęciny		
35	działka nr 2108/1	0,0022	02 Chęciny	Gmina Chęciny		
36	działka nr 294	0,3700	18 Wolica	Gmina Chęciny		
37	działka nr 190	0,3400	5 Łukowa	Gmina Chęciny		


(podpis osoby sporządzającej)



(podpis Burmistrza)


Lp.	Nazwa mienia komunalnego	Powierzchnia [ha]	Obręb	Własność/ Współwłasność	Uzyskiwane dochody z tego mienia w roku budżetowym 2011	
					Kwota [zł]	Klasyfikacja
nieruchomość zabudowana						
38	działka nr 966/1	0,1848	01 Chęciny	Gmina Chęciny		
39	działka nr 967/1	0,0487	01 Chęciny	Gmina Chęciny		
40	działka nr 968/1	0,0719	01 Chęciny	Gmina Chęciny		
41	działka nr 971/1	0,0843	01 Chęciny	Gmina Chęciny		
42	działka nr 970/1	0,1568	01 Chęciny	Gmina Chęciny		
43	działka nr 972/1	0,0560	01 Chęciny	Gmina Chęciny		
44	działka nr 184	0,1400	5 Łukowa	Gmina Chęciny		
45	działka nr 196	0,0300	5 Łukowa	Gmina Chęciny		
46	działka nr 1780/9	½ z 0,0141	02 Chęciny	Gmina Chęciny		
47	działka nr 1780/4	½ z 0,0328	02 Chęciny	Gmina Chęciny		
48	działka nr 718	0,7000	16 Tokarnia	Gmina Chęciny		
49	działka nr 2125/2	0,0428	02 Chęciny	Gmina Chęciny		
50	działka nr 2164/3	0,0068	02 Chęciny	Gmina Chęciny		
51	działka nr 2123	0,0545	02 Chęciny	Gmina Chęciny		
52	działka nr 2119	0,0341	02 Chęciny	Gmina Chęciny		
53	działka nr 238/21	0,0463	01 Chęciny	Gmina Chęciny		
54	działka nr 247	0,1400	5 Łukowa	Gmina Chęciny		
55	działka nr 238/24	0,0541	01 Chęciny	Gmina Chęciny		
56	działka nr 238/25	0,0258	01 Chęciny	Gmina Chęciny		
57	działka nr 238/27	0,0488	01 Chęciny	Gmina Chęciny		
58	działka nr 2170/3	0,0297	02 Chęciny	Gmina Chęciny		
59	działka nr 2170/4	0,0299	02 Chęciny	Gmina Chęciny		
60	działka nr 238/29	0,0493	01 Chęciny	Gmina Chęciny		
61	działka nr 2129	0,0297	02 Chęciny	Gmina Chęciny		
62	działka nr 238/31	0,0020	01 Chęciny	Gmina Chęciny		
63	działka nr 238/32	0,0020	01 Chęciny	Gmina Chęciny		
64	działka nr 238/33	0,0028	01 Chęciny	Gmina Chęciny		
65	działka nr 238/34	0,2918	01 Chęciny	Gmina Chęciny		
66	działka nr 238/35	2,6621	01 Chęciny	Gmina Chęciny		
67	działka nr 1133	0,1750	02 Chęciny	Gmina Chęciny		
68	działka nr 2164/1	0,0180	02 Chęciny	Gmina Chęciny		
69	działka nr 304/5	0,0053	18 Wolica	Gmina Chęciny		
70	działka nr 500/1	0,2900	19 Gościniec	Gmina Chęciny		
71	działka nr 501/1	0,1000	19 Gościniec	Gmina Chęciny		
72	działka nr 346	0,1100	14 Staroheciny	Gmina Chęciny		
73	działka nr 183	0,4800	10 Polichno	Gmina Chęciny		
74	działka nr 184	0,1900	10 Polichno	Gmina Chęciny		
75	działka nr 224	1,6900	10 Polichno	Gmina Chęciny		

Janina Bobocla
(podpis osoby sporządzającej)

[Signature]
(podpis Burmistrza)

Lp.	Nazwa mienia komunalnego	Powierzchnia [ha]	Obręb	Własność/ Współwłasność	Uzyskiwane dochody z tego mienia w roku budżetowym 2011	
					Kwota [zł]	Klasyfikacja
nieruchomość zabudowana						
76	działka nr 146	0,0700	11 Radkowice	Gmina Chęciny		
77	działka nr 2066/1	0,0076	02 Chęciny	Gmina Chęciny		
78	działka nr 716/2	0,0424	2 Bolmin	Gmina Chęciny		
79	działka nr 2147/3	0,0021	02 Chęciny	Gmina Chęciny		
80	działka nr 2144	0,2778	02 Chęciny	Gmina Chęciny		
81	działka nr 132	0,2000	17 Wojkowice	Gmina Chęciny		
82	działka nr 2111/2	0,0224	02 Chęciny	Gmina Chęciny		
83	działka nr 2111/1	0,0089	02 Chęciny	Gmina Chęciny		
84	działka nr 484/2	0,0067	12 Skiby	Gmina Chęciny		
85	działka nr 552	2,4400	2 Bolmin	Gmina Chęciny		
86	działka nr 189	0,8100	5 Łukowa	Gmina Chęciny		
87	działka nr 700/4	0,0294	2 Bolmin	Gmina Chęciny		
88	działka nr 300	0,5200	18 Wolica	Gmina Chęciny		
89	działka nr 1150/1	0,2440	02 Chęciny	Gmina Chęciny		
90	działka nr 96/7	0,0473	14 Starochęciny	Gmina Chęciny		
91	działka nr 2165/1	0,0322	02 Chęciny	Gmina Chęciny		
92	działka nr 303	0,6200	18 Wolica	Gmina Chęciny		
93	działka nr 2472/1	0,0223	01 Chęciny	Gmina Chęciny		
94	działka nr 2472/2	0,0362	01 Chęciny	Gmina Chęciny		
95	działka nr 170/5	0,0786	11 Radkowice	Gmina Chęciny		
96	działka nr 170/6	0,0498	11 Radkowice	Gmina Chęciny		
97	działka nr 204/9	0,0717	11 Radkowice	Gmina Chęciny		
98	działka nr 2449/3	0,0934	01 Chęciny	Gmina Chęciny		
99	działka nr 132/11	0,0892	11 Radkowice	Gmina Chęciny		
100	działka nr 2126	0,0321	02 Chęciny	Gmina Chęciny		
101	działka nr 1714/63	2,2453	02 Chęciny	Gmina Chęciny		
102	działka nr 1849	0,0199	02 Chęciny	Gmina Chęciny		
103	działka nr 850	0,8800	8 Ostrów	Gmina Chęciny		
RAZEM		45,1780 ha				

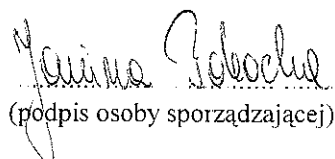

(podpis osoby sporządzającej)


(podpis Burmistrza)

Informacja o stanie mienia komunalnego

Załącznik Nr 2

Lp.	Nazwa mienia komunalnego	Powierzchnia w ha	Obręb	Użytkowanie wieczyste	Uzyskiwane dochody z tego mienia w roku budżetowym 2011	
					Kwota	Klasyfikacja
nieruchomości gruntowe						
1	działka nr 65/10	0,0181	13 Siedlce		2526,00	700-70005§0470
2	działka nr 65/11	0,1587	13 Siedlce			
3	działka nr 65/12	0,8163	13 Siedlce			
4	działka nr 65/13	0,0029	13 Siedlce			
5	działka nr 65/14	0,5431	13 Siedlce			
6	działka nr 65/15	0,0209	13 Siedlce			
7	działka nr 1401/1	0,8645	01 Chęciny			
nieruchomości zabudowane						
8	działka nr 1150/3	0,0138	02 Chęciny		4105,00	700-70005§0470
9	działka nr 1144/6	0,1088	02 Chęciny			
10	działka nr 1145/3	0,0120	02 Chęciny			
11	działka nr 1146/2	0,0037	02 Chęciny			
12	działka nr 1153	0,2394	02 Chęciny			
13	działka nr 1150/4	0,0755	02 Chęciny			
14	działka nr 1151/2	0,0547	02 Chęciny			
15	działka nr 3600/24	0,0539	01 Chęciny		151,73	700-70005§0470
16	działka nr 3600/46	0,0657	01 Chęciny		309,58	700-70005§0470
17	działka nr 3600/97	0,0375	01 Chęciny		105,56	700-70005§0470
18	działka nr 3600/100	0,0399	01 Chęciny		108,65	700-70005§0470
19	działka nr 3600/102	0,0582	01 Chęciny		14,81	700-70005§0470
20	działka nr 2986/1	0,0228	02 Chęciny		67,21	700-70005§0470
21	działka nr 30	0,0419	01 Chęciny			
22	działka nr 32	0,0469	01 Chęciny			
23	działka nr 33	0,0737	01 Chęciny			
24	działka nr 37	0,0379	01 Chęciny			
25	działka nr 39/1	0,0184	01 Chęciny			
26	działka nr 49	0,0445	01 Chęciny			
27	działka nr 55	0,0304	01 Chęciny		84,66	700-70005§0470
28	działka nr 61	0,0363	01 Chęciny			
29	działka nr 2033/1	0,0323	02 Chęciny		162,31	700-70005§0470
30	działka nr 2085	0,0280	02 Chęciny		85,12	700-70005§0470
31	działka nr 1858	0,0360	02 Chęciny		106,13	700-70005§0470
RAZEM:		3,6367		RAZEM:	7826,76	

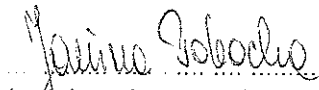

(podpis osoby sporządzającej)



(podpis Burmistrza)

Lp.	Nazwa mienia komunalnego	Powierzchnia w ha	Obręb	Użytkowanie wieczyste	Uzyskiwane dochody z tego mienia w roku budżetowym 2011	
					Kwota	Klasyfikacja
nieruchomości zabudowane						
32	działka nr 2986/2	0,0561	02 Chęciny		167,07	700-70005§0470
33	działka nr 58/4	0,0900	5 Łukowa		87,21	700-70005§0470
34	działka nr 682/1	0,0900	16 Tokarnia		77,40	700-70005§0470
35	działka nr 1825/5	0,1119	02 Chęciny			
36	działka nr 1998	0,0502	02 Chęciny		84,06	700-70005§0470
37	działka nr 2109/2	0,0286	02 Chęciny		91,72	700-70005§0470
38	działka nr 1758/6	0,0441	02 Chęciny		212,21	700-70005§0470
39	działka nr 1857	0,0346	02 Chęciny		102,00	700-70005§0470
40	działka nr 383	0,0900	4 Lipowica		87,21	700-70005§0470
41	działka nr 2097/3	0,0359	02 Chęciny		152,72	700-70005§0470
42	działka nr 2069/1	0,0180	02 Chęciny		6,86	700-70005§0470
43	działka nr 2069/2	0,0073	02 Chęciny			
44	działka nr 1825/4	0,2196	02 Chęciny		4020,00	700-70005§0470
45	działka nr 850/1	0,2520	02 Chęciny		3816,00	700-70005§0470
46	działka nr 850/2	0,1525	02 Chęciny			
47	działka nr 850/4	0,1068	02 Chęciny			
48	działka nr 2139	0,0134	02 Chęciny		63,31	700-70005§0470
49	działka nr 850/5	0,1013	02 Chęciny		1488,00	700-70005§0470
50	działka nr 850/6	0,0980	02 Chęciny			
51	działka nr 1855/2	0,0390	02 Chęciny		714,00	700-70005§0470
52	działka nr 2868	0,0438	02 Chęciny		737,00	700-70005§0470
53	działka nr 717	0,1400	16 Tokarnia		1338,00	700-70005§0470
54	działka nr 1860	0,0044	02 Chęciny		20,88	700-70005§0470
55	działka nr 430/2	0,0711	16 Tokarnia		627,00	700-70005§0470
56	działka nr 2082/2	0,0362	02 Chęciny		178,28	700-70005§0470
57	działka nr 235/2	0,3200	13 Siedlce		1935,00	700-70005§0470
58	działka nr 1996/1	0,0080	02 Chęciny		2,73	700-70005§0470
59	działka nr 2013/3	0,0056	02 Chęciny		24,71	700-70005§0470
60	działka nr 2013/4	0,0076	02 Chęciny		2,03	700-70005§0470
RAZEM:		2,2760		RAZEM:	16035,40	

Powierzchnia ogółem: 5,9127

Kwota ogółem: 23 862,16


(podpis osoby sporządzającej)


(podpis Burmistrza)

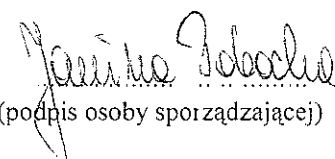
Informacja o stanie mienia komunalnego

Załącznik Nr 3

Lp	Nazwa mienia komunalnego	Powierzchnia ogólna w ha	Powierzchnia w dzierżawie w ha	Obręb	Użytkowanie, służebność hipoteka, własnościowe spółdzielcze prawo do lokalu mieszkalnego, spółdzielcze prawo do lokalu użytkowego, prawo do domu jednorodzinnego w spółdzielni mieszkaniowej	Uzyskiwane dochody z tego mienia w roku budżetowym 2011	
						Kwota	Klasyfikacja
nieruchomości zabudowane							
1	działka nr 157/1	0,0580	0,0580	13 Siedlce	dzierżawa	641,15	700-70005§0750
2	działka nr 174	0,6700	0,6700	3 Korzecko	użyczenie		
3	działka nr 157/2	0,2220	0,2220	13 Siedlce	użyczenie		
4	działka nr 183	0,4800	0,4800	11 Radkowice	użyczenie		
5	działka nr 165	1,3200	1,3200	13 Siedlce	użyczenie		
6	działka nr 1973	0,0361	0,0361	02 Chęciny	trwały zarząd	176,40	700-70005§0750
RAZEM:		2,7861			RAZEM:	817,55	
nieruchomości niezabudowane							
1	działka nr 689	3,5000	3,5000	18 Wolica	dzierżawa	469,35	700-70005§0750
2	działka nr 2097/6	0,1558	0,0007	02 Chęciny	dzierżawa	27,10	701-70005§0750
3	działka nr 29/8	0,1876	0,1876	13 Siedlce	dzierżawa	372,60	700-70005§0750
4	działka nr 29/9	0,0484	0,0484	13 Siedlce	dzierżawa		700-70005§0750
5	działka nr 29/10	0,0488	0,0488	13 Siedlce	dzierżawa		700-70005§0750
6	działka nr 1227	0,4499	0,4499	01 Chęciny	dzierżawa	236,56	700-70005§0750
7	działka nr 134/4	6,3267	6,3267	14 Starochęciny	dzierżawa	769,53	700-70005§0750
8	działka nr 1885/5	0,0238	0,0238	02 Chęciny	dzierżawa	311,31	701-70005§0750
9	działka nr 65/4	24,5400	24,5400	13 Siedlce	dzierżawa	22798,64	700-70005§0750
10	działka nr 930/1	0,2009	0,2009	01 Chęciny	dzierżawa	53,92	700-70005§0750
11	działka nr 1099	0,4900	0,4900	8 Ostrów	dzierżawa	256,47	700-70005§0750
12	działka nr 745/4	0,3000	0,3000	16 Tokarnia	dzierżawa	517,50	700-70005§0750
13	działka nr 863/2	2,9600	2,9600	8 Ostrów	dzierżawa	573,80	700-70005§0750
14	działka nr 1570/2	1,3100	1,3100	2 Bolmin	trwały zarząd	4549,59	700-70005§0750
15	działka nr 1570/3	0,3700	0,3700	2 Bolmin	trwały zarząd		700-70005§0750
16	działka nr 1570/4	3,0600	3,0600	2 Bolmin	trwały zarząd		700-70005§0750
17	działka nr 1564/5	2,6200	2,6200	2 Bolmin	trwały zarząd		700-70005§0750
18	działka nr 1564/4	2,3800	2,3800	2 Bolmin	trwały zarząd		700-70005§0750
19	działka nr 1564/3	15,6500	15,6500	2 Bolmin	trwały zarząd		700-70005§0750
20	działka nr 1564/2	5,0500	5,0500	2 Bolmin	trwały zarząd		700-70005§0750
RAZEM:		69,6719			RAZEM:	30936,37	

**Powierzchnia ogółem:
72,4580**


Kwota ogółem: 31753,92 zł



(podpis osoby sporządzającej)


(podpis Burmistrza)

Załącznik Nr 4


Lp.	Nazwa mienia komunalnego	Wierzytelności	Uzyskiwane dochody z tego mienia w roku budżetowym 2011	
			Kwota	Klasyfikacja
		NEGATYWNE		



(podpis osoby sporządzającej)


(podpis Burmistrza)

Załącznik Nr 5


Lp.	Nazwa mienia komunalnego	Udziały w spółkach	Uzyskiwane dochody z tego mienia w roku budżetowym 2011	
			Kwota	Klasyfikacja
		NEGATYWNE		



(podpis osoby sporządzającej)


(podpis Burmistrza)

Załącznik Nr 6

Lp.	Nazwa mienia komunalnego	Akcje	Uzyskiwane dochody z tego mienia w roku budżetowym 2011	
			Kwota	Klasyfikacja
		NEGATYWNE		


(podpis osoby sporządzającej)


(podpis Burmistrza)

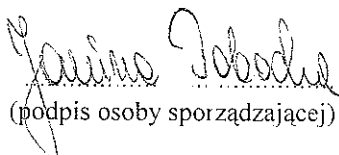
Informacja o stanie mienia komunalnego


Załącznik Nr 7

Lp.	Nazwa mienia komunalnego	Powierzchnia [ha]	Obręb	Posiadanie	Uzyskiwane dochody z tego mienia w roku budżetowym 2011	
					Kwota [zł]	Klasyfikacja
nieruchomości zabudowane						
1	działka nr 850	0,8800	8 Ostrów	użyczenie		
2	działka nr 2827	0,0072	02 Chęciny	użytkowanie wieczyste	1,92	700-70005§0470
3	działka nr 2010/1	0,0157	02 Chęciny	użytkowanie wieczyste	5,76	700-70005§0470
4	działka nr 2167	0,0086	02 Chęciny	użytkowanie wieczyste	3,15	700-70005§0470
5	działka nr 2748/1	0,0040	02 Chęciny	użytkowanie wieczyste	2,55	700-70005§0470
6	działka nr 2149	0,0405	02 Chęciny	użytkowanie wieczyste	13,46	700-70005§0470
RAZEM:		0,9560		RAZEM:	26,84	
nieruchomości niezabudowane						
1	działka nr 2108/2	0,0096	01 Chęciny	dzierżawa	92,90	700-70005§0750
2	działka nr 863/1	1,0000	8 Ostrów	dzierżawa	200,00	700-70005§0750
RAZEM:		1,0096		RAZEM:	292,90	

Powierzchnia ogółem: 1,9656 ha

Kwota ogółem: 319,74 zł

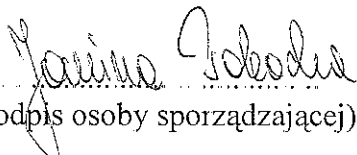

(podpis osoby sporządzającej)



(podpis Burmistrza)

Informacje o stanie mienia komunalnego

Dane o zmianie w stanie mienia komunalnego od dnia złożenia poprzedniej informacji .

1. Skomunalizowano działki: nr. 2009/1 obr. 02 Chęciny, nr. 255/2, 300/2, 400/2, 431 obr. 4 Lipowica, nr 1714/61, 1714/63, 1714/59 obr.02 Chęciny, nr 850, 852 obr 8 Ostrów, nr 1870, 1885/5, 1811, 1812, 1849 obr 02 Chęciny, nr 367, 372 obr. Korzecko.
2. Nabyto z mocy prawa działki: nr. 904/4, 904/38, 904/80, 904/106, 904/118, 904/129, 904/130, 904/132, 904/134, 904/138, 904/140, 904/142, 904/146, 910/3, 910/13, 910/21, 910/31, 910/54, 910/71, 910/73 obr. 01 Chęciny, 45/4, 45/6, 45/44, 45/56, 45/144, 45/145, 45/146, 45/147, 45/148, 45/149 obr.14 Starochęciny
3. Przekształcono prawo użytkowania wieczystego we własność działki : nr 17 obr.01 Chęciny, 59 obr.01 Chęciny, nr 2122/2 obr. 02 Chęciny, nr 45 obr. 01 Chęciny, nr 2122/1 obr. 02 Chęciny.
4. Wygasły umowy dzierżawne na działki: 1981 obr. 02 Chęciny, 2126 obr.02 Chęciny ,1933 obr 02 Chęciny, 352/19 obr 4 Lipowica , 352/21 obr 4 Lipowica, 22 obr . 14 Starochęciny, 2193/4 obr 02 Chęciny, 1887/2 obr. 02 Chęciny
5. Wykupiono działki:132/12 obr.11 Radkowice, 3/1 obr.14 Starochęciny, 2472/1, 2472/2 obr 01 Chęciny, 170/5, 170/6, 204/9 obr.11 Radkowice,74/1 obr.4 Lipowica, 2449/3 obr.01 Chęciny, 132/11 obr.11 Radkowice, 648/1, 317/1, 344/14 obr 18 Wolica, 1130, 1131, 1132, 559/1 obr. 01 Chęciny, 1104/7, 1751/15, 1751/16, 1757/11 obr. 02 Chęciny
6. Sprzedano działki nr: 708, 709, 565, 567, 568 obr.9 Podpolichno, 1526 obr.16 Tokarnia, 394/4 obr. 14 Starochęciny 1985 obr. 02 Chęciny, 2298 obr 02 Chęciny, 2151/3 obr 02 Chęciny, 2009/1 obr 02 Chęciny ,77/1 obr 7 Mosty.
7. Przekazano w trwały zarząd działki: nr 1973 obr.02 Chęciny ,1570/2, 1570/3, 1570/4, 1564/5, 1564/4, 1564/3, 1564/2 obr 2 Bolmin.
8. Wydzierżawiono działki: nr 2097/6 obr.02 Chęciny.
9. Dokonano podziału działek : 2657/3 na działki 2657/4,2657/5,2657/6 obr 02 Chęciny, 1750/3 na działki 1750/6, 1750/7, 1750/8 obr.02 Chęciny, 63 na działki 63/1 ,63/2, 63/3, 63/4 obr.6 Miedzianka, 1731/2 na działki 1731/7, 1731/8 obr 02 Chęciny,2736/9 na działki 2736/10, 2736/11, 2736/12 obr 02 Chęciny, 965 na działki 965/ 1 ,965/2 obr 01 Chęciny, 1734/9, na działki 1734/10, 1734/11, 1734/12 obr 02 Chęciny,1729/10, na działki 1729/11, 1729/12 obr.02 Chęciny, 560 na działki 560/1 i 560/2 obr 01 Chęciny, 377 na działki 377/1 i 377/2 obr. 18 Wolica
10. Dokonano zamiany działki nr 560/1 na działkę 559/1 obr. 01 Chęciny.



(podpis osoby sporządzającej)



(podpis Burmistrza)

Informacje o stanie mienia komunalnego

Inne dane i informacje o zdarzeniach mających wpływ na stan mienia komunalnego

Powyższe zdarzenia nie wystąpiły


(podpis osoby sporządzającej)


(podpis Burmistrza)