

Załącznik nr 3
Do Uchwały Rady Gminy Bukowsko
Nr XXXVI/249/10 z dnia
26 lipca 2010 roku



PLAN ODNOWY MIEJSCOWOŚCI POBIEDNO

Gmina Bukowsko Powiat sanocki



Lipiec 2010r.



SPIS TREŚCI

I. WSTĘP	4
II. CHARAKTERYSTYKA MIEJSCOWOŚCI POBIEDNO	5
1. Historia	5
2. Położenie geograficzne	5
3. Sytuacja demograficzna.....	8
4. Rynek pracy i bezrobocie	10
5. Infrastruktura techniczna	11
6. Gospodarka	15
7. Edukacja	18
8. Turystyka	20
III. INWENTARYZACJA ZASOBÓW SŁUŻĄCYCH ODNOWIE MIEJSCOWOŚCI POBIEDNO	21
IV. OCENA MOCNYCH I SŁABYCH STRON MIEJSCOWOŚCI POBIEDNO	27
1. Analiza mocnych i słabych stron.....	27
2. Analiza szans i zagrożeń	28
V. KIERUNKI ROZWOJU MIEJSCOWOŚCI POBIEDNO	29
VI. OPIS PLANOWANYCH ZADAŃ INWESTYCYJNYCH I PRZEDSIĘWZIĘĆ AKTYWIZUJĄCYCH SPOŁECZNOŚĆ LOKALNĄ MIEJSCOWOŚCI POBIEDNO.....	31
VII. SYSTEM WDROŻENIA I MONITOROWANIA PLANU ODNOWY MIEJSCOWOŚCI POBIEDNO	34



I. WSTĘP

Rozwój i odnowa obszarów wiejskich to jedno z kluczowych wyzwań, jakie stoją przed Polską w okresie integracji z Unią Europejską. Zasadniczym jej celem jest wzmocnienie działań służących zmniejszaniu istniejących dysproporcji i różnic w poziomie rozwoju obszarów wiejskich w stosunku do terenów miejskich.

Plan Odnowy Miejscowości Pobiedno położonej na terenie Gminy Bukowsko jest jednym z najważniejszych elementów odnowy wsi, jej rozwoju oraz poprawy warunków pracy i życia mieszkańców.

Dokument ten określa strategię społeczno – gospodarczą oraz kierunki rozwoju wsi Pobiedno, łącząc w sobie Strategię Rozwoju Gminy Bukowsko oraz Plan Rozwoju Lokalnego Gminy Bukowsko.

Niniejszy Plan Odnowy Miejscowości Pobiedno przyczynić ma się do realizacji strategicznych inwestycji na terenie wsi poprzez maksymalne wykorzystanie dostępnych środków w ramach „Programu Rozwoju Obszarów Wiejskich 2007-2013”, jak również stanowić będzie wytyczne dla władz Gminy Bukowsko przy opracowaniu kierunków rozwoju miejscowości Pobiedno.

Niniejsze opracowanie zawiera charakterystykę miejscowości, inwentaryzację zasobów służącą ujęciu stanu rzeczywistego, analizę SWOT czyli mocne i słabe strony miejscowości, kierunki rozwoju miejscowości oraz opis planowanych inwestycji aktywizujących społeczność lokalną miejscowości Pobiedno.

Materiał ten jest wstępem do długookresowego planowania rozwoju społeczno – gospodarczego miejscowości Pobiedno, a tym samym czynnikiem sprzyjającym redukcji strukturalnego bezrobocia i przeciwdziałania marginalizacji obszarów wiejskich.

Niniejszy plan jest planem otwartym stwarzającym możliwość aktualizacji w zależności od potrzeb społecznych i uwarunkowań finansowych. Oznacza to, że mogą być dopisywane nowe zadania, a także to, że może zmienić się kolejność ich realizacji w zależności od uruchomienia i dostępu do funduszy UE.



II. CHARAKTERYSTYKA MIEJSCOWOŚCI POBIEDNO

1. Historia

Miejscowość Pobiedno, niegdyś wieś królewska, oddalona jest o około 7 km od Sanoka, położona w dolinie Sanoczka. W historii I Rzeczypospolitej osada zasłynęła dzięki swej dziedzicze Magdalenie Pobiedzińskiej, która w 1550r. poślubiła Marcina Krowickiego - proboszcza z Sadowej Wiszni. Skandal, który wybuchł wokół tego związku był jednym z głośniejszych w historii polskiego protestantyzmu.

Na terenie osady znajdował się pierwotnie kościół, o którym wspominają akta kościelne z 1529r. W późniejszym okresie Krowicki zamienił świątynię w protestancki zbór. Taki stan rzeczy trwał aż do 1677r., kiedy to Wojciech z Leszna Leszczyński przywrócił kościół katolikom.

W czasach późniejszych Pobiedno było własnością m.in. Morawskich, Truskołaskich, Bielawskich. Pod koniec XIX wieku wieś liczyła 74 domostwa, w których zamieszkiwało 476 mieszkańców. Większość stanowiła ludność polska.

Na terenie wsi zachowały się do dnia dzisiejszego pozostałości zabudowań dworskich wraz z okalającym je parkiem krajobrazowym z pierwszej połowy XIX w. Starodrzew, na który składają się wiekowe modrzewie, brzozy, dęby oraz graby jest pozostałością po dawnej dworskiej alei.

Centralnym punktem miejscowości Pobiedno jest istniejąca szkoła wraz z salą gimnastyczną ulokowana tuż przy drodze powiatowej Sanok – Bukowsko. Ważnym miejscem strategicznym jest Dom Ludowy, w który toczy się życie kulturalne, organizowane są wszelkie imprezy życia społecznego i prywatnego. Drugim punktem toczącego się życia społeczności są obiekty szkolne oraz nowo wybudowana sala gimnastyczna. Ważnym miejscem spotkań jest również boisko sportowe nieco oddalone od centrum wsi, na którym rozgrywane są mecze piłkarskie, zarówno ligowe, jak i szkolne zawody sportowe.

Wieś Pobiedno usytuowana jest wzdłuż istniejących dróg: powiatowej Sanok – Bukowsko oraz dróg gminnych. Funkcjonuje tu budownictwo indywidualne, zagrodowe, mieszkaniowe, zabudowy rozproszone tworzące małe indywidualne gospodarstwa rolne, budynki gospodarcze jednokondygnacyjne, budynki mieszkalne jedno- i dwukondygnacyjne z układem zagrodowym.

2. Położenie geograficzne

Miejscowość Pobiedno położona jest na terenie Gminy Bukowsko, w powiecie sanockim, województwie podkarpackim. Miejscowość Pobiedno usytuowana jest w północno-wschodniej części gminy, sąsiaduje z miejscowościami: Dudyńce (od północy), Zboiska (od wschodu) oraz



Wolica (od południowego-zachodu). Poniższa mapa ukazuje usytuowanie miejscowości Pobiedno na tle Gminy Bukowsko.

Rysunek 1. Lokalizacja miejscowości Pobiedno na tle Gminy Bukowsko



Źródło: Urząd Gminy Bukowsko.

Poniżej zostało przedstawione położenie miejscowości Pobiedno na tle powiatu sanockiego.

Rysunek 2. Mapa powiatu sanockiego



Źródło: Urząd Gminy Bukowsko.



Pobiedno zajmuje obszar o powierzchni 5,89 km², co stanowi 4,31% ogólnej powierzchni Gminy Bukowsko (136,73 km²).

Tabela 1. Powierzchnia poszczególnych miejscowości w Gminie Bukowsko

Miejscowość	Powierzchnia w km ²	Udział % w powierzchni gminy
Bełchówka	5,10	3,73%
Bukowsko	19,59	14,33%
Dudyńce	4,22	3,09%
Kamienne	3,56	2,60%
Karlików	8,20	6,00%
Nadolany	6,86	5,02%
Nagórzany	3,18	2,33%
Nowotaniec	4,34	3,17%
Płonna	19,70	14,41%
Pobiedno	5,89	4,31%
Przybyszów	7,30	5,34%
Ratnawica	4,85	3,55%
Tokarnia	8,73	6,38%
Wola Piotrowa	8,44	6,17%
Wola Sękowa	17,07	12,48%
Wolica	5,58	4,08%
Zboiska	4,12	3,01%
Razem	136,73	100,00%

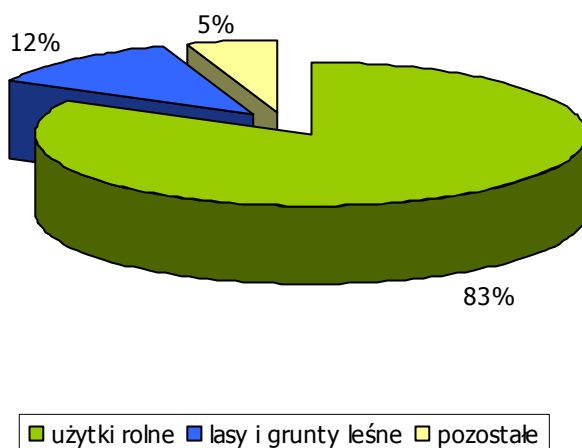
Źródło: Opracowanie własne na podstawie danych Urzędu Gminy Bukowsko.

Gmina Bukowsko jest gminą rolniczą, o czym świadczy między innymi struktura użytkowania gruntów na jej obszarze, zaprezentowana w tabeli 3. Użytki rolne stanowią ponad 52% całego obszaru gminy, natomiast lasy i tereny zadrzewione to blisko 43%. Kompleksy leśne na terenie gminy Bukowsko mają charakter mieszany, dominują zespoły bukowe z domieszką jodły pospolitej. Do gatunków drzew stosunkowo często spotykanych w okolicznych lasach należą również: jawor, osika, lipa drobnolistna i dąb.

Miejscowość Pobiedno jest jedną z najmniej zalesionych wsi w gminie, tylko 12% powierzchni całej miejscowości zajmują lasy i grunty leśne. Udział gruntów rolnych w ogólnej powierzchni wsi stanowi aż 83%, co wskazuje na fakt, iż Pobiedno jest wsią typowo rolniczą.



Wykres 1. Struktura gruntów w miejscowości Pobiedno



Źródło: Opracowanie własne na podstawie danych ewidencji gruntów.

W rękach osób fizycznych znajduje się aż 86,1% gruntów, zasób mienia gminy to udział rządu 11,6%, pozostała część pozostaje w zarządzie państwa (2,3%) oraz powiatu (0,1%).

Tabela 2. Struktura własnościowa gruntów w miejscowości Pobiedno

Sektor Państwowy	Grunty powiatów	Zasób mienia gminy	Grunty osób fizycznych
13,47	0,32	68,12	506,98

Źródło: Opracowanie własne na podstawie danych ewidencji gruntów.

Tabela 3. Struktura gruntów w miejscowości Pobiedno na tle gminy Bukowsko

Wyszczególnienie	Powierzchnia ogólna	Użytki rolne						
		Razem	Grunty orne	Sady	Łąki	Pastwiska	Lasy i grunty leśne	Pozostałe
Miejscowość Pobiedno	589,08	487,91	396,52	10,84	20,89	59,66	69,30	31,87
Gmina Bukowsko	13693,00	7204,00	4600,00	27,00	732,00	1845,00	5868,00	621,00

Źródło: Opracowanie własne na podstawie danych ewidencji gruntów.

3. Sytuacja demograficzna

Obszar miejscowości Pobiedno zamieszkiwany jest przez 569 mieszkańców, co stanowi ponad 10% ogólnej liczby mieszkańców gminy Bukowsko (5 498 mieszkańców).



Bukowsko jest miejscowością o jednym z najwyższych wskaźniku gęstości zaludnienia w gminie i wynosi 96,6 mieszkańców na km².

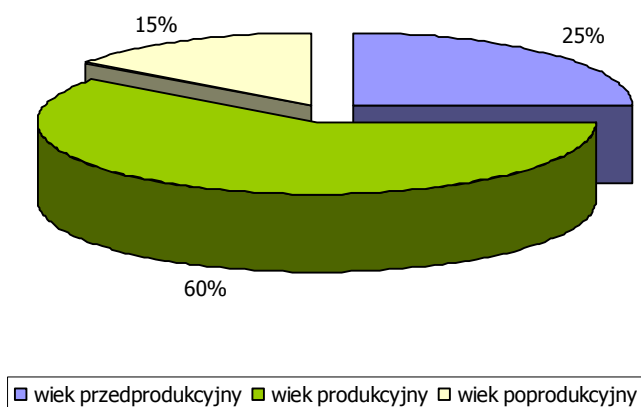
Tabela 4. Liczba mieszkańców poszczególnych miejscowości Gminy Bukowsko

Miejscowość	Liczba mieszkańców	Liczba mieszkańców/km ²
Bełchówka	niezamieszkałe	-
Bukowsko	1 819	92,9
Dudyńce	199	47,2
Kamienne	1	0,3
Karlików	129	15,7
Nadolany	673	98,1
Nagórzany	321	100,9
Nowotaniec	428	98,6
Płonna	8	0,4
Pobiedno	569	96,6
Przybyszów	niezamieszkałe	-
Ratnawica	8	1,6
Tokarnia	235	26,9
Wola Piotrowa	324	38,4
Wola Sękowa	240	14,1
Wolica	302	54,1
Zboiska	242	58,7
Razem	5 498	40,2

Źródło: Opracowanie własne na podstawie danych Urzędu Gminy Bukowsko.

Struktura wiekowa miejscowości Pobiedno wskazuje na fakt, iż wieś ta zamieszkiwana jest w głównej mierze przez osoby w wieku produkcyjnym (340 mieszkańców), co stanowi 60% ogólnej liczby mieszkańców wsi, osoby w wieku przedprodukcyjnym (wiek 0-18 lat) to grupa licząca 144 mieszkańców oraz mieszkańcy w wieku poprodukcyjnym (powyżej 65 lat) – 85 osób.

Wykres 2. Struktura wiekowa mieszkańców miejscowości Pobiedno



Źródło: Opracowanie własne na podstawie danych Urzędu Gminy Bukowsko.



Tabela 5. Struktura wiekowa ludności zamieszkującej miejscowość Pobiedno

Osoby wg płci	Wiek przedprodukcyjny	Wiek produkcyjny	Wiek poprodukcyjny
Mężczyźni	75	182	30
Kobiety	69	158	55
Razem	144	340	85

Źródło: Opracowanie własne na podstawie danych Urzędu Gminy Bukowsko

Analizując dane Urzędu Stanu Cywilnego dotyczące liczby urodzeń należy stwierdzić, iż liczba urodzeń przeważa nad liczbą zgonów co oznacza, iż przyrost naturalny w miejscowości Pobiedno jest dodatni. Warto również zaznaczyć, iż województwo podkarpackie należy do tych województw, które charakteryzują się dodatnim przyrostem naturalnym. Gmina Bukowsko, na terenie której znajduje się miejscowość Pobiedno, charakteryzuje się również dodatnim przyrostem naturalnym.

Analizując dane dotyczące ilości zawartych małżeństw warto zaznaczyć, iż największa liczba pojawiła się w roku 2009 - 10 małżeństw, w roku 2008 odnotowano zawarcie 9 związków małżeńskich, natomiast w roku 2007 zostało udzielonych 6 sakramentów małżeńskich. W większości były to małżeństwa konkordatowe.

Tabela 6. Dane dotyczące liczby urodzeń, zgonów oraz małżeństw w latach 2007-2009 w miejscowości Pobiedno

	Rok 2007	Rok 2008	Rok 2009
Urodzenia	9	9	9
Zgony	4	5	5
Małżeństwa	6	9	10

Źródło: Opracowanie własne na podstawie danych Urzędu Gminy Bukowsko.

4. Rynek pracy i bezrobocie

Z danych udostępnionych przez Powiatowy Urząd Pracy w Sanoku (wg stanu na 31.12.2009r.) wynika, iż ogólna ilość osób zarejestrowanych w PUP w Sanoku wynosi 5 252 osób. Stopa bezrobocia w powiecie sanockim na koniec grudnia 2009 roku wyniosła 13,8%, natomiast w całym województwie podkarpackim wynosiła 15,5%. W Gminie Bukowsko na koniec grudnia 2009 roku zarejestrowanych było 290 osób (w tym 133 kobiety). Z kolei ilość osób zarejestrowanych w PUP w Sanoku pochodzących z miejscowości Pobiedno kształtowała się na poziomie 25 osób, w tym 13 kobiet. Kobiety stanowią znaczną grupę osób bezrobotnych z uwagi na pełnione przez nich role społeczne (z badań socjologicznych wynika, iż nadal panuje stereotypowe postrzeganie roli kobiety w społeczeństwie jako osoby zajmującej się wychowywaniem dzieci i prowadzeniem domu).



Tabela 7. Liczba zarejestrowanych bezrobotnych w Powiatowym Urzędzie Pracy w Sanoku na dzień 31 grudnia 2009 r.

Gminy	Liczba mieszkańców	Bezrobotni ogółem	Bezrobotni	
			Kobiety	Mężczyźni
Miasto Sanok	40 607	2 098	1 045	1 053
Miasto Zagórz	5 129	320	145	175
Gmina Sanok	17 326	892	468	424
Gmina Zagórz	7 965	491	235	256
Gmina Besko	4 400	258	139	119
Gmina Bukowsko	5 498	290	133	157
Gmina Komańcza	5 405	322	156	166
Gmina Tyrawa Wołoska	2 049	116	49	67
Gmina Zarszyn	369	465	239	226
Razem		5 252	2 609	2 643

Źródło: PUP w Sanoku.

Zasoby siły roboczej występujące w miejscowości Pobiedno wykorzystywane są w niezadowalającym stopniu. Wg danych statystycznych nie zauważa się występowania problemu bezrobocia, jednakże biorąc pod uwagę bezrobocie ukryte (które oznacza sytuację, w której osoby pozostające bez jakiegokolwiek zatrudnienia, są gotowe do podjęcia pracy, ale jej nie szukają, gdyż na podstawie wcześniejszych doświadczeń są przekonane, iż jej nie znajdą), problem bezrobocia jest bardzo znaczący dla miejscowości Pobiedno.

Na terenie miejscowości Pobiedno z pomocy społecznej korzysta 14 rodzin (57 osób).

5. Infrastruktura techniczna

Infrastruktura komunikacyjna

Układ komunikacyjny na terenie Gminy Bukowsko tworzy sieć dróg gminnych o łącznej długości 81,0 km, dróg powiatowych o łącznej długości 15,9 km oraz drogi wojewódzkiej przebiegającej przez obszar gminy o łącznej długości obejmującej 18,85 km. Wykazy poszczególnych dróg powiatowych oraz gminnych przedstawiają poniższe tabele.

Tabela 8. Wykaz dróg powiatowych na terenie Gminy Bukowsko

Numer (ewidencja dróg) i nazwa drogi powiatowej	Pikietaż		Długość w km
	od	do	
19510 Pisarowce - Nowotaniec	6,34	7,38	1,00
19512 Pobiedno-Dudyńce	0,00	2,67	2,70
19513 Sanok-Bukowsko	6,00	13,10	7,10
19517 Pobiedno-Zboiska	0,00	2,00	2,00
19518 droga przez wieś Wola Sękowa	0,00	1,52	1,60



Plan Odnowy Miejscowości Pobiedno

19520 droga przez wieś Wola Piotrowa	0,00	1,53	1,50
Razem			15,90

Źródło: Opracowanie własne na podstawie danych Urzędu Gminy Bukowsko

Tabela 9. Wykaz dróg gminnych na terenie Gminy Bukowsko

Lp.	Nazwa drogi	Długość drogi w km	Rodzaj nawierzchni	
			ulepszone (twarde)	nieulepszone
1.	Bukowsko – Nędze Łazy	5,0	5,0	0,0
2.	Bukowsko – Górny Koniec	2,0	2,0	0,0
3.	Bukowsko – Sanoczki	4,0	4,0	0,0
4.	Bukowsko - Kalwaryjska	3,0	3,0	0,0
5.	Bukowsko - Kamienne	6,0	4,0	2,0
6.	Bukowsko - Tokarnia	5,0	5,0	0,0
7.	Bukowsko - Tokarnia	4,2	4,0	0,2
8.	Bukowsko koło Raka	2,0	2,0	0,0
9.	Wola Piotrowa - Bełchówka	3,0	3,0	0,0
10.	Wola Piotrowa - Bukowsko	5,0	5,0	0,0
11.	Wolica - Bełchówka	3,0	1,0	2,0
12.	Wolica - Wólka	3,0	3,0	0,0
13.	Tokarnia - Tolstwa	3,0	1,0	2,0
14.	Pobiedno - Zaolzie	1,0	1,0	0,0
15.	Pobiedno nad Sanoczkiem	2,0	0,125	1,875
16.	Pobiedno przez wieś	1,0	1,0	0,0
17.	Dudyńce - Pielnia	3,0	0,0	3,0
18.	Zboiska - Modrza	3,0	3,0	0,0
19.	Zboiska - Bełchówka	6,0	0,3	5,7
20.	Nowotaniec – Wola Sękowa	4,0	4,0	0,0
21.	Nowotaniec – Nagórzany – Wola Jaworowa	4,0	4,0	0,0
22.	Wola Sękowa – Wola Jaworowa - Nagórzany	7,0	7,0	0,0
23.	Nadolany - Równie	3,0	3,0	0,0
24.	Nadolany - Wodnica	2,0	0,7	1,3
25.	Nadolany - Brzeg	1,0	1,0	0,0
Razem		81,00	62,925	18,075

Źródło: Opracowanie własne na podstawie danych Urzędu Gminy Bukowsko.



Tabela 10. Wykaz dróg gminnych na terenie miejscowości Pobiedno

Nazwa drogi	Długość drogi w km	Rodzaj nawierzchni	
		ulepszone (twarde)	nieulepszone
Pobiedno - Zaolzie	1,0	1,0	0,0
Pobiedno nad Sanoczkiem	2,0	0,9	1,1
Pobiedno przez wieś	1,0	1,0	0,0
Razem	4,0	2,9	1,1

Źródło: Opracowanie własne na podstawie danych Urzędu Gminy Bukowsko.

Drugi powiatowe oraz gminne na terenie miejscowości Pobiedno wymagają stałych remontów.

Komunikacja zbiorowa

Teren gminy, w tym miejscowość Pobiedno obsługuje PT. KONTRA, wzdłuż drogi wojewódzkiej i dróg powiatowych. Przystanki PKS są w większości nie urządzone.

Parkingi

Na terenie miejscowości Pobiedno w obecnej chwili jest niewiele miejsc parkingowych. Znajdują się one przeważnie przy drogach oraz obiektach użyteczności publicznej.

Infrastruktura komunalna

Podstawowymi urządzeniami tej infrastruktury są wodociągi oraz kanalizacja, służące potrzebom mieszkańców i podmiotów gospodarczych. Są one również jednym z ważniejszych kryteriów atrakcyjności inwestycyjnej danego terenu.

Sposoby zaopatrzenia w wodę i unieszkodliwiania ścieków są bardzo zróżnicowane w Gminie Bukowsko. W miejscowościach o skoncentrowanej zabudowie zaopatrzenie w wodę oparte jest głównie na wodociągach wiejskich i lokalnych. Na pozostałych terenach dominuje indywidualne zaopatrzenie w wodę z własnych studni.

Na terenie miejscowości Pobiedno dominuje indywidualne zaopatrzenie w wodę z własnych studni. Ścieki z terenów gospodarstw i posesji indywidualnych odprowadzane są głównie do zbiorników bezodpływowych lub przepływowych włączanych często do cieków powierzchniowych. Wieś Pobiedno nie posiada centralnego systemu kanalizacji.

Podstawowym kryterium porządkowania gospodarki wodno – ściekowej na obszarach już zainwestowanych powinno być zapewnienie ciągłości dostaw odpowiedniej jakości wody oraz spełnienie obowiązujących wymogów w zakresie oczyszczania i odprowadzania ścieków – niezależnie od przyjętego systemu ich unieszkodliwiania. Dotyczy to również terenów projektowanych do zainwestowania.

Wszystkie ścieki z terenu gminy powinny być poddawane procesowi oczyszczania.



Gospodarka odpadami komunalnymi na terenie gminy jest zadawalająca – prowadzona jest zorganizowana zbiórka posegregowanych śmieci systemem workowym. Odpady wywożone są na składowisko w Karlikowie. Mimo tej zorganizowanej gospodarki odpadami na terenie gminy występują dzikie wysypiska śmieci. Śmietniska zlokalizowane są przy drogach, w dolinach potoków i na obrzeżach terenów leśnych oraz zainwestowanych. Prowadzi to do obniżenia walorów krajobrazowych i przyrodniczych gminy, zagrożenia sanitarnego wód oraz pożarowego lasów, a także prowokuje do dalszego gromadzenia odpadów. Gromadzone na dzikich wysypiskach odpady to głównie śmieci typowe dla gospodarstw domowych, terenów zurbanizowanych.

„Dzikie” wysypiska powinny być fizycznie zlikwidowane ze względu na to, że stanowią mogą potencjalne miejsce dalszego składowania odpadów oraz w sposób bardzo istotny obniżają walory krajobrazowe i turystyczne gminy oraz stwarzają zagrożenie dla środowiska.

Gazownictwo

Miejscowość Pobiedno jest zgazyfikowana. Dostawy gazu dla całej gminy odbywają się gazociągami średnioprężnymi z Sanoka i Zarszyna. Warunki zaopatrzenia w gaz ocenia się jako dobre.

Telekomunikacja

Całość gminy jest stelefonizowana, istnieje także dobra łączność bezprzewodowa, sąsiedztwo masztu antenowego trzech operatorów ERA GSM, PLUS GSM, CENTERTEL.

Infrastruktura energetyczna

Gminę w zakresie dostaw energii elektrycznej obsługuje Rejon Energetyczny Sanok Rzeszowskiego Zakładu Energetycznego S.A. Zasilanie gminy odbywa się liniami elektroenergetycznymi średniego napięcia 15 kv i 30 kv. Tereny Gminy Bukowsko zaliczone zostały do obszarów o przeciętnym standardzie sieci średnich i niskich napięć. Nie odpowiadają one w pełni wymogom koniecznym do pewnego i niezawodnego jakościowo zasilania zakładów usługowych i produkcyjnych oraz wyposażenia gospodarstw domowych.

Przez teren gminy przebiega obecnie linia elektroenergetyczna wysokiego napięcia 110 kv relacji GPZ Besko GPZ Rzepedź.

Dla istniejących na terenie gminy linii elektroenergetycznych średniego napięcia dopuszczalne zbliżenie obiektów jest uzależnione od ich rodzaju i przeznaczenia.



6. Gospodarka

W ogólnej liczbie podmiotów zarejestrowanych na terenie Gminy Bukowsko wg stanu na dzień 31 grudnia 2009r. (247 podmiotów gospodarczych) liczba podmiotów prowadzących działalność gospodarczą na terenie miejscowości Pobiedno stanowi ok. 8% (20 podmiotów).

Tabela 11. Liczba podmiotów gospodarczych zarejestrowanych w gminie Bukowsko (stan na 31 grudnia 2009r.)

Miejscowość	Ilość podmiotów
Bukowsko	77
Wola Piotrowa	21
Nowotaniec	15
Nagórzany	13
Nadolany	25
Wola Sękowa	11
Dudyńce	14
Zboiska	15
Wolica	12
Pobiedno	20
Tokarnia	19
Karlików	5
Razem	247

Źródło: Opracowanie własne na podstawie ewidencji działalności gospodarczej Urzędu Gminy Bukowsko.

Tabela 12. Liczba podmiotów gospodarczych zarejestrowanych w miejscowości Pobiedno wg sektorów

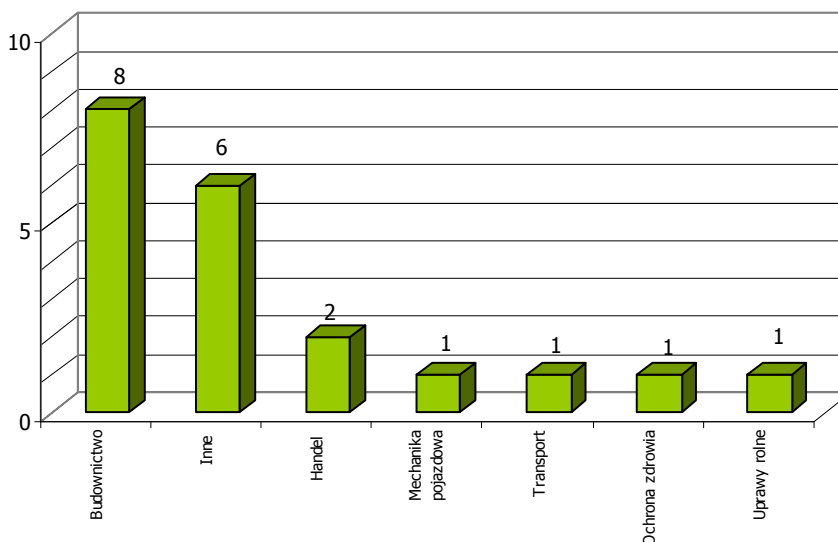
Wyszczególnienie	Lata		
	2007	2008	2009
Sektor publiczny	-	-	-
Sektor prywatny	17	19	20
Razem	17	19	20

Źródło: Opracowanie własne na podstawie ewidencji działalności gospodarczej Urzędu Gminy Bukowsko.

Z analizy poniższych danych statystycznych wynika, iż w przeważającej mierze podmioty gospodarcze zarejestrowane na terenie miejscowości Pobiedno reprezentują branżę budowlaną, co wiąże się z obecnym zapotrzebowaniem rynku na usługi ogólnobudowlane. Głównie są to firmy z sektora mikro i małych przedsiębiorstw.



Wykres 3. Struktura oraz liczba zarejestrowanych podmiotów gospodarczych w miejscowości Pobiedno wg stanu na dzień 31 grudnia 2009r.



Źródło: Opracowanie własne na podstawie ewidencji działalności gospodarczej Urzędu Gminy Bukowsko.

Do największych przedsiębiorstw zlokalizowanych na terenie miejscowości Pobiedno należą:

- Spedycja Bieszczdy Transport Towarowy – J. Adamski,
- Mechanika Samochodowa – Gerla R.

Miejscowość Pobiedno posiada typowo rolniczy charakter, co jest charakterystyczne dla gospodarki na terenie gminy i całego powiatu.

Głównymi kierunkami produkcji rolnej są: uprawy zbóż, chów bydła rzeźnego i mlecznego oraz hodowla trzody chlewnej. Większość gospodarstw posiada charakter wielokierunkowy, obecnie rolnicy posiadający gospodarstwa o większych arealach przechodzą w gospodarstwa specjalizujące się w produkcji towarowej.

Według danych Urzędu Gminy Bukowsko liczba gospodarstw rolnych w miejscowości Pobiedno wynosi 140 (wg odprowadzanego podatku rolnego). Jednakże nie są to dane odzwierciedlające stan faktyczny, w rzeczywistości tych gospodarstw jest mniej.

Ponad połowę ogólnej ilości gospodarstw rolnych stanowią małe powierzchniowe gospodarstwa, których właściciele utrzymują się przede wszystkim z pracy w sektorze pozarolniczym.

Tabela 13. Liczba oraz wielkość gospodarstw w miejscowości Pobiedno

Wyszczególnienie	Rok 2009
Liczba gospodarstw	140
Powierzchnia gospodarstw (w ha) ogółem	436
w tym	
1 – 2 ha	60
2 – 5 ha	62



5 – 7 ha	9
7 – 10 ha	4
10 – 15 ha	4
15 ha i więcej	1
Średnia wielkość gospodarstwa (w ha)	3,12

Źródło: Opracowanie własne na podstawie danych Urzędu Gminy Bukowsko.

Tabela 14. Struktura zasiewów w hektarach w miejscowości Pobiedno na tle Gminy Bukowsko

Wyszczególnienie	Powierzchnia ogółem	Zboża	Ziemniaki	Przemysłowe	Pastewne	Pozostałe
Miejscowość Pobiedno	156	59	14	-	3	80
Gmina Bukowsko	3908	1042	240	11	38	2577

Źródło: Opracowanie własne na podstawie danych Urzędu Gminy Bukowsko.

Na terenie miejscowości Pobiedno największą powierzchnię zajmuje uprawa zbóż (38% powierzchni), w tym uprawa pszenicy, następnie owsa jako rośliny fitosanitarnej i odpowiedniej do uprawy w zmianowaniu roślin.

Tabela 15. Struktura hodowli zwierząt gospodarskich w sztukach w miejscowości Pobiedno na tle Gminy Bukowsko

Wyszczególnienie	Bydło		Trzoda chlewna		Owce
	Ogółem	w tym krowy	Ogółem	w tym lochy	
Miejscowość Pobiedno	76	42	15	4	39
Gmina Bukowsko	1320	930	470	64	437

Źródło: Opracowanie własne na podstawie danych Urzędu Gminy Bukowsko.

Obrazując ilość zwierząt gospodarskich w miejscowości Pobiedno na tle całej gminy należy stwierdzić, iż 5,8% wszystkich zwierząt w gminie, jest hodowanych w stolicy gminy.

Średnia powierzchnia gospodarstwa rolnego w miejscowości Pobiedno wynosi 3,12 ha.

Około 60 % gospodarstw rolnych z terenu miejscowości Pobiedno prowadzi produkcję rolną jedynie na samowżywienie rodziny. Wysokie ceny środków produkcji rolnej, tj. paliwo, nawozy, materiał siewny, środki ochrony roślin są główną przyczyną do ograniczania produkcji rolnej, co jednocześnie prowadzi do ubożenia ludności wiejskiej.



7. Edukacja

Na terenie Gminy Bukowsko dzieci i młodzież szkolna kształci się w trzech zespołach szkół (w Bukowsku, Nowotańcu oraz Pobiednie). Młodzież szkolna oraz gimnazjalna zamieszkująca miejscowość Pobiedno uczęszcza na zajęcia szkolne do Zespołu Szkół w Pobiednie. Przy Zespole Szkół w Pobiednie funkcjonuje przedszkole samorządowe.

Rysunek 3. Zespół Szkół im. Jana Pawła II w Pobiednie



Źródło: Urząd Gminy Bukowsko.

Działalność edukacyjna w Pobiednie prowadzona jest w Zespole Szkół, w skład którego wchodzi: oddział zerowy, szkoła podstawowa i gimnazjum. Placówka obejmuje swym zasięgiem oprócz Pobiedna również Wolice, Dudynce i Zboiska. Do szkoły uczęszcza także młodzież z miejscowości Prusiek i Markowce (gmina Sanok).

Nauka odbywa się w trzech budynkach:

- budynek A - główny budynek szkolny wybudowany w latach 50-tych, zabezpieczający 8 klaso-pracowni,
- budynek B - adoptowany obiekt w Domu Młodego Rolnika w Pobiednie zabezpieczający 3 klaso-pracownie i świetlicę z dożywianiem,
- budynek garażowy - zaadaptowany na pracownię komputerowo-internetową. W chwili obecnej szkoła nie posiada żadnego pomieszczenia do lekcji wychowania fizycznego. Zajęcia wychowania fizycznego w okresie jesienno - zimowym odbywają się przeważnie na korytarzu szkolnym, w siłowni, a także w terenie. Modernizacja obiektu zakończona zostanie po wykonaniu termomodernizacji budynku szkoły z wykonaniem elewacji i zagospodarowania terenu wokół szkoły z urządzeniem boisk sportowych.

Tabela 16. Baza oświatowa w miejscowości Pobiedno w roku szkolnym 2009/2010

Nazwa Szkoły	Ilość uczniów	Ilość sal lekcyjnych	Ilość oddziałów
Zespół Szkół w Pobiednie	207	11	11

Źródło: Opracowanie własne na podstawie danych Urzędu Gminy Bukowsko.

Tabela 17. Szkoły podstawowe w miejscowości Pobiedno w roku szkolnym 2009/2010 na tle Gminy Bukowsko

Wyszczególnienie	Liczba szkół	Liczba uczniów	Liczba nauczycieli w przeliczeniu na pełne etaty
Miejscowość Pobiedno	1	103	14
Gmina Bukowsko	3	374	44

Źródło: Opracowanie własne na podstawie danych Urzędu Gminy Bukowsko.

Tabela 18. Gimnazja w miejscowości Pobiedno w roku szkolnym 2009/2010 na tle Gminy Bukowsko

Wyszczególnienie	Liczba szkół	Liczba uczniów	Liczba nauczycieli w przeliczeniu na pełne etaty
Miejscowość Pobiedno	1	63	8
Gmina Bukowsko	3	258	29

Źródło: Opracowanie własne na podstawie danych Urzędu Gminy Bukowsko.

Tabela 19. Przedszkola (w tym oddziały „O”) w miejscowości Pobiedno w roku szkolnym 2009/2010 na tle Gminy Bukowsko

Wyszczególnienie	Liczba szkół	Liczba uczniów	Liczba nauczycieli w przeliczeniu na pełne etaty
Miejscowość Pobiedno	1	41	2
Gmina Bukowsko	3	156	10

Źródło: Opracowanie własne na podstawie danych Urzędu Gminy Bukowsko.

Przy Zespole Szkół w Pobiednie znajduje się stołówka szkolna, w której prowadzi się dożywianie dzieci i młodzieży. Z dożywiania w chwili obecnej korzysta 95 dzieci.

Tabela 20. Nauczyciele w miejscowości Pobiedno wg stopni awansu zawodowego w roku szkolnym 2009/2010

Lp.	Nazwa placówki	Dyplomowani		Mianowani		Kontraktowi		Stażysty		Razem
			%		%		%		%	
1.	Zespół Szkół w Pobiednie	15	55,6	10	37,0	1	3,7	1	3,7	27
	Gmina Bukowsko	47	51,1	26	28,3	13	14,1	6	6,5	92

Źródło: Opracowanie własne na podstawie danych Urzędu Gminy Bukowsko.



8. Turystyka

Obszar Gminy Bukowsko zaliczany jest do jednych z atrakcyjniejszych krajobrazowo regionów województwa. Unikalne zabytki kultury materialnej decydują o dużych walorach historycznych i krajobrazowych. Teren gminy posiada warunki do rozwoju różnorodnych form turystyki ekologicznej, kulturowej, agroturystyki.

Na terenie gminy można uprawiać turystykę pieszą, dla której istnieją oznaczone szlaki turystyczne, turystykę rowerową czy konną. Ukształtowanie pagórkowate terenu stwarza duże walory krajobrazowe gminy. Istniejące zasoby leśne stwarzają duże możliwości wędrówek pieszych, grzybobrania. Bogactwo lasów w zwierzyńcę łowną stwarza możliwości uprawiania łowiectwa.

Szczególnym atutem jest istniejący na terenie gminy wyciąg narciarski mieszczący się na terenie miejscowości Karlików, posiadający najdłuższą trasę zjazdową w swej okolicy.

Degradująco na krajobraz wpływają niszczące, niezagospodarowane obiekty. Tereny porolne w szybkim tempie objęte są sukcesją naturalną. Zabudowa mieszkaniowa z okresu normatywów urbanistycznych i powstająca zabudowa zwłaszcza na terenach eksponowanych widokowo burzą harmonię widoku. Starych, drewnianych budynków zostało już niewiele i znikają jeden po drugim. Właściwie jedyną szansą na ich zachowanie wydaje się wykorzystanie ich do celów rekreacyjnych przy dopuszczonej modernizacji i unowocześnieniu wnętrza.

Nadzór i opiekę fachową w dziedzinie kultury sprawuje Biuro Promocji i Integracji Europejskiej Gminy Bukowsko, które przejęło zadania Gminnego Ośrodka Kultury poszerzone o zagadnienia dotyczące współpracy zagranicznej.



III. INWENTARYZACJA ZASOBÓW SŁUŻĄCYCH ODNOWIE MIEJSCOWOŚCI POBIEDNO

Informacje na temat podstawowych zasobów charakteryzujących miejscowość Pobiedno zostały sporządzone na podstawie przeprowadzonej analizy i charakterystyki miejscowości. Tabela ta ma za zadanie ukazać stan zasobów oraz zobrazować w pewien sposób moment rozwoju, w jakim obecnie się ona znajduje.

Zasoby – to wszelkie elementy materialne i niematerialne wsi i otaczającego ją obszaru, które mogą być wykorzystane obecnie bądź w przyszłości w budowaniu bądź realizacji publicznych bądź prywatnych przedsięwzięć odnowy wsi.

W analizie zasobów uwzględniono następujące rodzaje zasobów:

- środowisko przyrodnicze,
- środowisko kulturowe,
- dziedzictwo religijne i historyczne,
- obiekty i tereny,
- gospodarka, rolnictwo,
- sąsiedzi i przyjezdni,
- instytucje,
- ludzie, organizacje społeczne.

Tabela 21. Inwentaryzacja zasobów miejscowości Pobiedno

Rodzaj zasobu	Brak	Jest o znaczeniu małym	Jest o znaczeniu średnim	Jest o znaczeniu dużym
Środowisko przyrodnicze				
- walory krajobrazu			x	
- walory klimatu (mikroklimat, wiatr, nasłonecznienie)		x		
- walory szaty roślinnej (np. runo leśne)		x		
- cenne przyrodniczo obszary lub obiekty			x	
- świat zwierzęcy (ostoje, siedliska)		x		
- osobliwości przyrodnicze			x	
- wody powierzchniowe (cieki, rzeki, stawy)		x		
- podłoże, warunki hydrogeologiczne		x		
- gleby, kopaliny		x		
Środowisko kulturowe				
- walory architektury wiejskiej i osobliwości kulturowe		x		
- walory zagospodarowania przestrzennego			x	
- zabytki			x	
- zespoły artystyczne	x			
Dziedzictwo religijne i historyczne				
- miejsca, osoby i przedmioty kultu		x		
- święta, odpusty, pielgrzymki		x		



Plan Odnowy Miejscowości Pobiedno

- tradycje, obrzędy, gwara		x		
- legendy, podania i fakty historyczne			x	
- ważne postacie historyczne		x		
- specyficzne nazwy		x		
Obiekty i tereny				
- działki pod zabudowę mieszkaniową				x
- działki pod domy letniskowe				x
- działki pod zakłady usługowe i przemysł		x		
- pustostany mieszkaniowe, magazynowe i po przemysłowe	x			
- tradycyjne obiekty gospodarskie wsi (kuźnie, młyny)		x		
- place i miejsca publicznych spotkań			x	
- miejsca sportu i rekreacji			x	
Gospodarka, rolnictwo				
- specyficzne produkty (hodowle, uprawy polowe)		x		
- znane firmy produkcyjne i zakłady usługowe	x			
- możliwe do wykorzystania odpady poprodukcyjne		x		
Sąsiedzi i przyjezdni				
- korzystne, atrakcyjne sąsiedztwo (duże miasto, arteria komunikacyjna, atrakcja turystyczna)			x	
- ruch tranzytowy	x			
- przyjezdni stali i sezonowi			x	
Instytucje				
- placówki opieki społecznej	x			
- szkoły				x
- Dom Kultury				x
Ludzie, organizacje społeczne				
- OSP				x
- KGW	x			
- Stowarzyszenia				x

Źródło: Opracowanie własne na podstawie danych Urzędu Gminy Bukowsko.

Środowisko przyrodnicze

Na terenie Pobiedna powierzchnia lasów wyżynnych wynosi 13,14 ha. Przeważającym gatunkiem drzew jest buk, dąb i grab. Lasy objęte są planem urządzeniowym do 2017 roku. Stan zdrowotny lasu oceniany jest jako dobry.

Na terenie miejscowości Pobiedno znajduje się park, który został założony na przełomie XVII i XVIII wieku, a w drugiej połowie XIX wieku został gruntownie przebudowany. Zachował się czytelny układ kompozycji roślinnych z XIX wieku oraz fragmenty znacznie starszego starodrzewu lipowo – dębowego zapewne z XVIII wieku. Wzdłuż osi głównej parku pozostały fragmenty dawniejszych układów ziemnych z rzędownymi nasadzeniami lipy, grabu pospolitego, kasztanowca zwyczajnego i jesionu wyniosłego. Zachowane są również fragmenty dawniejszych łąk kwietnych, warzywniki, sad owocowy ze starymi odmianami jabłoni. Dominującym gatunkiem jest tu dąb szypułkowy oraz lipa drobnolistna i szerokolistna. Rośnie tu także sosna



wejmutka, brzoza brodawkowata, topola osika, topola czarna i balsamiczna, świerk pospolity, sosna pospolita, czereśnia ptasia, jabłoń domowa, grusza domowa, modrzew europejski, olcha czarna, dąb czerwony, robinia akacja, kasztanowiec biały, klon zwyczajny, klon jawor. Na przełomie XVIII/XIX wieku była to własność Bilińskich, od 1930 roku, tj. od parcelacji został własnością Tomkiewiczów. Po 1980 roku ogród został podzielony na trzy parcele budowlane. Tereny te są już częściowo zabudowane.

Środowisko kulturowe

Na terenie gminy Bukowsko znajduje się 13 obiektów wpisanych do rejestru zabytków, są to: 4 kościoły, 4 dzwonnice, 2 cerkwie, 1 ogrodzenie kościelne, 1 mur kościelny, 1 cmentarz, 1 park (z obiektami).

Dodatkowo w każdej zamieszkałej miejscowości na terenie Gminy Bukowsko, w tym na terenie miejscowości Pobiedno, znajdują się przydrożne kapliczki i krzyże, co świadczy o przeszłości i kulturze mieszkających tu ludzi.

Na terenie gminy Bukowsko znajduje się 21 cmentarzy: 1 choleryczny, 1 żydowski, 1 ewangelicki, 11 greko – katolickich, 2 greko i rzymsko – katolickie, 5 rzymsko – katolickich. Jeden z cmentarzy został wpisany do rejestru zabytków (Wolica – cmentarz wokół cerkwi A – 183). Czynnych jest 11. Ich stan zachowania jest dobry. Cmentarze nieczynne to przede wszystkim pozostałości o różnym stanie zachowania.

Dziedzictwo religijne i historyczne

Prawdopodobnie wieś lokowana przez księcia Jerzego II, jako wieś służebna grodu sanockiego. W historii I Rzeczypospolitej osada zasłynęła dzięki swej dziedziczce Magdalenie Pobiedzińskiej, która w 1550r. poślubiła Marcina Krowickiego, proboszcza z Sądowej Wiszni. Z Pobiedna w ziemi sanockiej wywodzą się Pobiedzińscy. Kolejni właściciele to: Leszczyńscy, Morawscy, Truskolascy i Bielawscy.

Do 1772r. wieś leżała administracyjnie w ziemi sanockiej województwa ruskiego. Od 1772r. należała do cyrkułu leskiego, a następnie sanockiego, po reformie administracyjnej w 1864r. do powiatu sądowego sanockiego, gminy wiejskiej Sanok w kraju Galicja. W 1898r. wieś liczyła 496 osób zamieszkujących 80 domów.

We wrześniu 1944r. podczas operacji dukielsko - preszowskiej we wsi stacjonowała niemiecka 68. Infanterie-Division (XXIV. Panzerkorps) broniąca pozycji przed nacierającym od wschodu radzieckim 67 Korpusem piechoty oraz 167 i 129 Korpusem strzelców (107 Dywizji Piechoty).

Pierwszy kościół w Pobiednie powstał w 1529r., następnie wspomniany proboszcz Krowicki zamienił świątynię na zbór protestancki. Konwersja wyznania nastąpiła w 1677r. po nabyciu Pobiedna przez Wojciecha z Leszna Leszczyńskiego, katolika. W Pobiednie do 1830r.



funkcjonowała cerkiew pw. Podwyższenia Krzyża Świętego. Po śmierci proboszcza Skobielskiego w 1800r., cerkiew stała się filią parafii w Wolicy, następnie w Dudyńcach, a w 1818r. filią parafii w Pielni. W 1830r. kościół uległ całkowitemu zniszczeniu w czasie pożaru, w tym też roku nastąpiła konwersja wyznania miejscowej ludności i przejście na obrządek łaciński.

Obiekty i tereny

Centralnym punktem miejscowości Pobiedno jest istniejąca szkoła wraz z salą gimnastyczną ulokowana tuż przy drodze powiatowej Sanok – Bukowsko. Ważnym miejscem strategicznym jest Dom Ludowy, w który toczy się życie kulturalne, organizowane są wszelkie imprezy życia społecznego i prywatnego. Drugim punktem toczącego się życia społeczności są obiekty szkolne oraz nowo wybudowana sala gimnastyczna. Ważnym miejscem spotkań jest również boisko sportowe nieco oddalone od centrum wsi, na którym rozgrywane są mecze piłkarskie, zarówno ligowe, jak i szkolne zawody sportowe.

Imprezy cykliczne organizowane na terenie gminy Bukowsko:

- o charakterze rekreacyjno-sportowym
 - „Gminny Turniej Piłki Halowej”,
 - „Bukowski Turniej Żołnierzy Rezerwy”,
 - „Regionalny Turniej Sprawności Obronnej”,
 - „Turniej Piłki Nożnej o Puchar Wójta Gminy Bukowsko”,
 - „Gminne Zawody OSP”,
 - „Międzynarodowy Turniej Tenisa Stołowego” – (z udziałem zawodników ze Słowacji),
 - „Ziemia Naszych Ojców”,
- o charakterze kulturalnym:
 - „Ogólnopolski Festiwal „Bukowskie Prezentacje Folkloru Młodych”,
 - Międzynarodowe Spotkania Artystyczne „Artyści Naturze”,
 - Wystawy w „Galerii Sękowa”.

Na terenie wsi znajdują się kapliczki i krzyże przydrożne, które świadczą o bogatej historii, przeszłości i kulturze mieszkających tu ludzi.

Na terenie gminy istnieją pełnowymiarowe boiska sportowe do piłki nożnej wraz z zapleczem socjalnym, korty tenisowe, boiska do gry w siatkówkę, wyciąg narciarski, ścieżki spacerowe i szlaki turystyczne.

Gospodarka, rolnictwo

W miejscowości Pobiedno zarejestrowanych jest 20 prywatnych podmiotów prowadzących działalność gospodarczą, które w głównej mierze reprezentują branżę budowlaną, co wiąże się



z obecnym zapotrzebowaniem rynku na usługi ogólnobudowlane. Głównie są to firmy z sektora mikro i małych przedsiębiorstw.

Gospodarka na terenie miejscowości Pobiedno ma charakter typowo rolniczy, co jest charakterystyczne dla gospodarki na terenie gminy i całego powiatu.

Głównymi kierunkami produkcji rolnej są: uprawy zbóż, chów bydła rzeźnego i mlecznego oraz hodowla trzody chlewnej. Większość gospodarstw posiada charakter wielokierunkowy, obecnie rolnicy posiadający gospodarstwa o większych arealach przechodzą w gospodarstwa specjalizujące się w produkcji towarowej.

Według danych Urzędu Gminy Bukowsko liczba gospodarstw rolnych w miejscowości Pobiedno wynosi 140.

Ponad połowę ogólnej ilości gospodarstw rolnych stanowią małe powierzchniowe gospodarstwa, których właściciele utrzymują się przede wszystkim z pracy w sektorze pozarolniczym.

Sąsiedzi i przyjezdni

Obszar gminy Bukowsko zaliczany jest do jednych z atrakcyjniejszych krajobrazowo regionów województwa. Unikalne zabytki kultury materialnej decydują o dużych walorach historycznych i krajobrazowych. Teren gminy posiada warunki do rozwoju różnorodnych form turystyki ekologicznej, kulturowej, agroturystyki.

Na terenie gminy można uprawiać turystykę pieszą, dla której istnieją oznaczone szlaki turystyczne, turystykę rowerową czy konną. Ukształtowanie pagórkowate terenu stwarza duże walory krajobrazowe gminy. Istniejące zasoby leśne stwarzają duże możliwości wędrowek pieszych, grzybobrania. Bogactwo lasów w zwierzynę łowną stwarza możliwości uprawiania łowiectwa.

Szczególnym atutem jest istniejący na terenie gminy wyciąg narciarski mieszczący się na terenie miejscowości Karlików, posiadający najdłuższą trasę zjazdową w swej okolicy.

Instytucje

Na terenie miejscowości Bukowsko działa filia Gminnej Biblioteki Publicznej, Ośrodek Zdrowia oraz Dom Ludowy.

Młodzież szkolna oraz gimnazjalna zamieszkująca miejscowość Pobiedno uczęszcza na zajęcia szkolne do Zespołu Szkół w Pobiednie. Przy Zespole Szkół w Pobiednie funkcjonuje również przedszkole samorządowe oraz znajduje się stołówka szkolna, w której prowadzi się dożywianie dzieci i młodzieży. Z dożywiania w chwili obecnej korzysta 95 dzieci.

Ludzie, organizacje społeczne

Na terenie miejscowości Pobiedno działają organizacje pozarządowe, tj. Związek OSP oraz Klub Sportowy „Sokół”.



Na terenie Gminy Bukowsko działa 11 jednostek Ochotniczej Straży Pożarnej. Dwie jednostki OSP Bukowsko i Nadolany jest objęta Krajowym Systemem Ratownictwa Gaśniczego. Na wyposażeniu jednostek OSP jest 15 samochodów – wozów strażackich, 10 motopomp i 3 szlamówki.



IV. OCENA MOCNYCH I SŁABYCH STRON MIEJSCOWOŚCI POBIEDNO

Analiza SWOT jest efektywną metodą identyfikacji kategorii słabych i silnych stron oraz szans i zagrożeń. Głównym celem analizy SWOT jest określenie aktualnej i perspektywicznej pozycji przedmiotu analizy SWOT oraz prognoza strategii postępowania. Zakres rodzajowy czynników, które mają wpływ na przedmiot analizy SWOT jest bardzo szeroki. Z jednej strony są to czynniki zewnętrzne i wewnętrzne, natomiast z drugiej pozytywne i negatywne. Przeprowadzając analizę trzeba dokonać diagnozy - określić silne i słabe strony oraz prognozy – opisać szanse i zagrożenia.

Do określenia obecnej sytuacji w miejscowości Pobiedno oraz przyszłych kierunków jej rozwoju została przeprowadzona analiza SWOT.

1. Analiza mocnych i słabych stron

Tabela 22. Silne i słabe strony miejscowości Pobiedno

Silne strony	Słabe strony
Wynikające z położenia geograficznego	
Położenie w sąsiedztwie miasta Sanoka (7 km)	Niekorzystne położenie na tle gminy (duża odległość do centrum gminy – Bukowska)
Wynikające z uwarunkowań przyrodniczych	
Obszar znajduje się w strefie ochrony walorów przyrodniczych	Rozbudowana sieć wodna małych strumyków i potoczków stwarzająca niedogodne warunki fizjograficzne dla lokalizacji zabudowy mieszkaniowej
Dolina rzeki San tworzy zbiornik wód podziemnych i stanowi perspektywiczne źródło zaopatrzenia w wodę wysokiej jakości miejscowości Pobiedno	Istnienie zaledwie 3% klas III, 68% klas IV i 29% klas V i VI gruntów rolnych powodujące średnią przydatność do uprawy rolnej i jej intensyfikacji. Uprawa orna tych gleb, umożliwiającą odpowiedni poziom plonowania wymaga regularnego wapnowania oraz wysokiego nawożenia organicznego i mineralnego
Położenie gminy w dolinach cieków wodnych: Sanoczka, Pielnicy, Płonki i ich dopływów stanowi dogodny obszar dla ujęć wody dla potrzeb lokalnych	Niekorzystne relacje własnościowe ziemi; zdecydowana większość posiadaczy rolnych nie prowadzi ekonomicznej produkcji rolnej, tylko zaspokaja własne potrzeby żywnościowe
Zasoby wodne w/w cieków oraz jej dopływów mogą służyć rozwojowi małych zbiorników retencyjnych lub stawów rybnych służących rozwojowi turystyki, rekreacji i wypoczynku pobytowego i niedzielnego	Występowanie inwersji termicznej w dolinach rzecznych o najwyższych klasach gleb Niska urodzajność gleb Występowanie dzikich wysypisk śmieci
Wynikające z uwarunkowań kulturowych	
Istnienie parków zabytkowych i pozostałości założeń dworsko – parkowych	Niewystarczające środki finansowe na remonty miejscowego Domu Ludowego Niedostateczne środki finansowe dla renowacji i utrzymania parków zabytkowych
Wynikające z uwarunkowań demograficznych i społecznych	
Aktywnie działający miejscowi liderzy Przeświadczenie samorządu gminy i mieszkańców miejscowości o konieczności planowego rozwoju gospodarczego i przestrzennego	Zmiennie kształtujący się przyrost naturalny Odływ ludności szczególnie młodej ograniczający zarówno potencjał demograficzny, jak i ekonomiczny



Niska gęstość zaludnienia W miarę korzystna sytuacja demograficzna Duży udział ludności w wieku przedprodukcyjnym Istniejąca baza oświatowa i jej rozwój	Niski poziom dochodów mieszkańców wsi Pobiedno Niski stopień przedsiębiorczości Niski poziom wykształcenia mieszkańców Duża ilość mieszkańców w wieku produkcyjnym korzystająca z pomocy społecznej
Prowadzona działalność kulturalna, udział w imprezach i konkursach kulturalnych	Wzrastający poziom spożycia alkoholu wśród dzieci i młodzieży Słaba oferta w zakresie aktywnego wypoczynku i rekreacji Uboga infrastruktura okołoturystyczna Ograniczony rynek pracy Wysoka stopa bezrobocia (bezrobocie agrarne) Długotrwałe bezrobocie
Uwarunkowania infrastrukturalne	
Istnienie gazu przewodowego	Wysoki stopień degradacji technicznej infrastruktury komunikacyjnej
Dobre wyposażenie w sieć średnich i niskich napięć	Problem utrzymania dotychczasowej infrastruktury komunikacyjnej na niezbędnym poziomie technicznym
Duża ilość abonentów telefonicznych na terenie miejscowości Pobiedno	Częste skażenia wody z nieoczyszczonych ścieków nieprawidłowo wykonanych zbiorników na nieczystości Istnienie dzikich wysypisk śmieci Wysoka cena gazu, jako środka opałowego Wysokie ceny usług telefonicznych

Źródło: Opracowanie własne na podstawie danych Urzędu Gminy Bukowsko.

2. Analiza szans i zagrożeń

Tabela 23. Szanse i zagrożenia dla miejscowości Pobiedno

Szanse	Zagrożenia
Wykorzystanie środków pomocowych z Unii Europejskiej	Brak stabilizacji gospodarczej państwa
Promocja gminy i miejscowości, jej pozytywny wizerunek	Niestabilny system podatkowy
Możliwości zwiększenia obszarów leśnych - zalesienia gruntów rolnych na terenach zakrzaczonych	Niesprawne finanse publiczne
Rosnące znaczenie turystyki i agroturystyki w rozwoju gminy	Niewłaściwa polityka rolna
Możliwości rozwoju agroturystyki oraz rolnictwa ekologicznego	Nadmiar turystów, którzy nie mają zapewnionych odpowiednich warunków pobytu
Możliwość korzystania z funduszy i programów promujących turystykę	Niedostateczne środki finansowe dla renowacji i utrzymywania parków zabytkowych Niska świadomość społeczna potrzeby estetycznego i atrakcyjnego kształtowania przestrzeni

Źródło: Opracowanie własne na podstawie danych Urzędu Gminy Bukowsko.



V. KIERUNKI ROZWOJU MIEJSCOWOŚCI POBIEDNO

Pobiedno, jako miejscowość wchodzącą w skład Gminy Bukowsko, podporządkowana jest strategicznym celom rozwoju całej gminy. Niemniej oczekiwania i potrzeby mieszkańców są na bieżąco monitorowane przez władze gminy, i w miarę możliwości zaspokajane.

Poniżej przedstawione zostały priorytety rozwojowe miejscowości Pobiedno:

- oświata
 - uzupełnienie wyposażenia sal lekcyjnych, w tym pomocy naukowych
- komunikacja
 - remont dróg powiatowych: Pobiedno - Dudyńce, Pobiedno – Bukowsko
 - konserwacja i remont dróg gminnych na terenie wsi Pobiedno
- ochrona środowiska
 - budowa instalacji wodno-kanalizacyjnej
 - budowa oczyszczalni ścieków
 - budowa wodociągu dla wsi Pobiedno
 - segregacja odpadów komunalnych
 - zbiórka opakowań po środkach ochrony roślin i przekazywanie ich do wyznaczonych punktów zbiórki
- kultura
 - remont podłogi w Domu Ludowym w Pobiednie
 - utworzenie Stowarzyszenia na Rzecz Rozwoju Pobiedna
- sport
 - budowa szatni sportowej
 - rekultywacja i utwardzenie placu przy stadionie
 - rekultywacja terenów wokół stadionu
- infrastruktura techniczna
 - budowa chodników w centrum wsi wraz z budową chodnika ze szkoły w kierunku boiska sportowego
 - położenie chodnika wzdłuż drogi od szkoły do stadionu oraz przy Domu Ludowym
 - budowa chodnika w Pobiednie wzdłuż drogi powiatowej Sanok-Bukowsko
 - budowa parkingu przy kościele i cmentarzu



- *inne*
 - remont remizy Ochotniczej Straży Pożarnej obejmujący wymianę okien, malowanie dachu, naprawę ogrodzenia, wykonanie sanitariatów, wykonanie ogrzewania w garażach i na świetlicy, doprowadzenie wody.



VI. OPIS PLANOWANYCH ZADAŃ INWESTYCYJNYCH I PRZEDSIĘWZIĘĆ AKTYWIZUJĄCYCH SPOŁECZNOŚĆ LOKALNĄ MIEJSCOWOŚCI POBIEDNO

Zapisy zawarte w Planie Odnowy Miejscowości Pobiedno spełniają warunek zgodności z zapisami zawartymi w dokumentach dotyczących rozwoju gminy tj. Planu Rozwoju Lokalnego Gminy Bukowsko, Strategii Rozwoju Gminy Bukowsko, powiatu i województwa oraz zapisami Strategii Narodowego Planu Rozwoju 2007-2013. Cele i zadania określone w niniejszym dokumencie są wewnętrznie zgodne, a ich osiągnięcie i realizacja nie powoduje negatywnych skutków dla osiągnięcia celów i realizacji zadań strategii wyższego rzędu.

Plan Odnowy Miejscowości Pobiedno zakłada realizację wielu działań ze sfer społeczno – kulturalnego i gospodarczego życia mieszkańców. Celem planowanych inwestycji jest przede wszystkim poprawa infrastruktury technicznej, poprawa estetyki oraz stanu bezpieczeństwa.

Realizacja zamierzonych zadań przyczyni się do rozwoju i podniesienia standardów życia mieszkańców Pobiedna. Rozwój infrastruktury technicznej z pewnością wpłynie na rozwój lokalnej gospodarki. Ponadto planowane inwestycje dopomogą w rozwoju życia społeczno-kulturowego miejscowości.

Tabela 24. Planowane zadania inwestycyjne dla miejscowości Pobiedno

LP	NAZWA ZADANIA	CEL I PRZEZNACZENIE	KWOTA KOŃCOWA ZADANIA	ŹRÓDŁO FINANSOWANIA
1.	Budowa chodników w centrum wsi, rozwiązanie problemów komunikacyjnych, budowa chodnika ze szkoły do boiska sportowego.	Budowa ciągu chodników stanowiąca w chwili obecnej priorytet, znacznie poprawi stan bezpieczeństwa ludności zwłaszcza dzieci oraz młodzieży poruszającej się pomiędzy szkołą, a stadionem. Dzięki inwestycji rozwiązany zostanie problem komunikacyjny w centrum miejscowości.	177 358,22 PLN	PROW, Gmina Bukowsko.
2.	Budowa sieci wodno-kanalizacyjnej.	Wybudowanie sieci kanalizacji z przyłączami i oczyszczalnią ścieków, celem poprawy stanu sanitarnego miejscowości. Inwestycja w pozytywny sposób wpłynie na warunki sanitarne w	5 000 000,00 PLN	PROW, Gmina Bukowsko.



Plan Odnowy Miejscowości Pobiedno

	miejsowości, a co za tym idzie także na warunki bytowe jej mieszkańców. Rozwiązany zostanie problem zaopatrzenia w wodę.		
3. Budowa chodników.	Inwestycja polegająca na budowie chodników wzdłuż drogi powiatowej przebiegającej przez miejsowość jest kluczowa ze względu na poprawę bezpieczeństwa mieszkańców. Ponadto wykonanie chodników w znaczący sposób usprawni ruch drogowy w Pobiednie.	400 000,00 PLN	Gmina Bukowsko, Starostwo Powiatowe.
4. Remont Remizy Ochotniczej Straży Pożarnej.	Wykonanie sanitariatów na terenie budynku Remizy Ochotniczej Straży Pożarnej poprawi warunki bytowe dla ochotników OSP oraz stworzy możliwość do organizowania spotkań w świetlicy budynku.	70 000,00 PLN	Gmina Bukowsko, ZG ZOSP.
5. Utrzymanie i budowa sieci dróg.	Stałe dążenie do poprawy stanu dróg powiatowych, gminnych i wewnętrznych zwiększy bezpieczeństwo ludności.	800 000,00 PLN	Gmina Bukowsko.
6. Budowa parkingu przy Kościele Parafialnym i cmentarzu.	Budowa parkingu będzie znaczącym udogodnieniem dla społeczności lokalnej. Lokalizacja inwestycji w pozytywny sposób wpłynie na organizację ruchu ulicznego w miejscowości. Zadanie to wpisuje się także w dążenie do poprawy bezpieczeństwa drogowego w gminie.	150 000,00 PLN	Gmina Bukowsko, PROW, LGD „Dorzecze Wisłoka”.

Źródło: Opracowanie własne na podstawie danych Urzędu Gminy Bukowsko.

Wskazane inwestycje są kluczowymi zarówno dla rozwoju miejscowości Pobiedno, jak i dla całej Gminy Bukowsko. Planowany harmonogram przedstawiony poniżej uwzględnia stopień aktywizacji społeczności lokalnej wokół poszczególnych inwestycji. Jednakże żywotność interesów społecznych nie była jedynym aspektem, który wzięto pod uwagę podczas



planowania poszczególnych inwestycji, poniższa tabela uwzględni także możliwości techniczne, organizacyjne oraz finansowe Gminy Bukowsko.

Tabela 25. Harmonogram inwestycyjny dla miejscowości Pobiedno

LP.	ZAKRES INWESTYCJI	2010	2011	2012	2013	2014	2015	2016	2017	2018
1.	Budowa chodników w centrum wsi, rozwiązanie problemów komunikacyjnych, budowa chodnika ze szkoły do boiska sportowego.	■								
2.	Budowa sieci wodno-kanalizacyjnej.					■				
3.	Budowa chodników.							■		
4.	Remont Remizy Ochotniczej Straży Pożarnej.							■		
5.	Utrzymanie i budowa sieci dróg.	■								
6.	Budowa parkingu przy Kościele Parafialnym i cmentarzu.								■	

Źródło: Opracowanie własne na podstawie danych Urzędu Gminy Bukowsko.



VII. SYSTEM WDROŻENIA I MONITOROWANIA PLANU ODNOWY MIEJSCOWOŚCI POBIEDNO

Wdrożenie Planu Odnowy Miejscowości Pobiedno rozpocznie się poprzez wprowadzenie go w życie uchwałą Rady Gminy Bukowsko. Wdrożenie Planu zaleca się Wójtowi Gminy Bukowsko.

Monitorowanie każdego przedsięwzięcia - czyli dbanie o prawidłowy jego przebieg przez cały czas jego trwania polega na systematycznym zbieraniu, zestawianiu i ocenie informacji rzeczowych i finansowych w postaci ustalonych wskaźników, które opisują jego postęp i efekty.

W monitorowaniu biorą udział wszystkie podmioty oraz komórki organizacyjne Urzędu Gminy w Bukowsku zaangażowane we wdrażanie Planu Odnowy Miejscowości Pobiedno.

