W2–S17

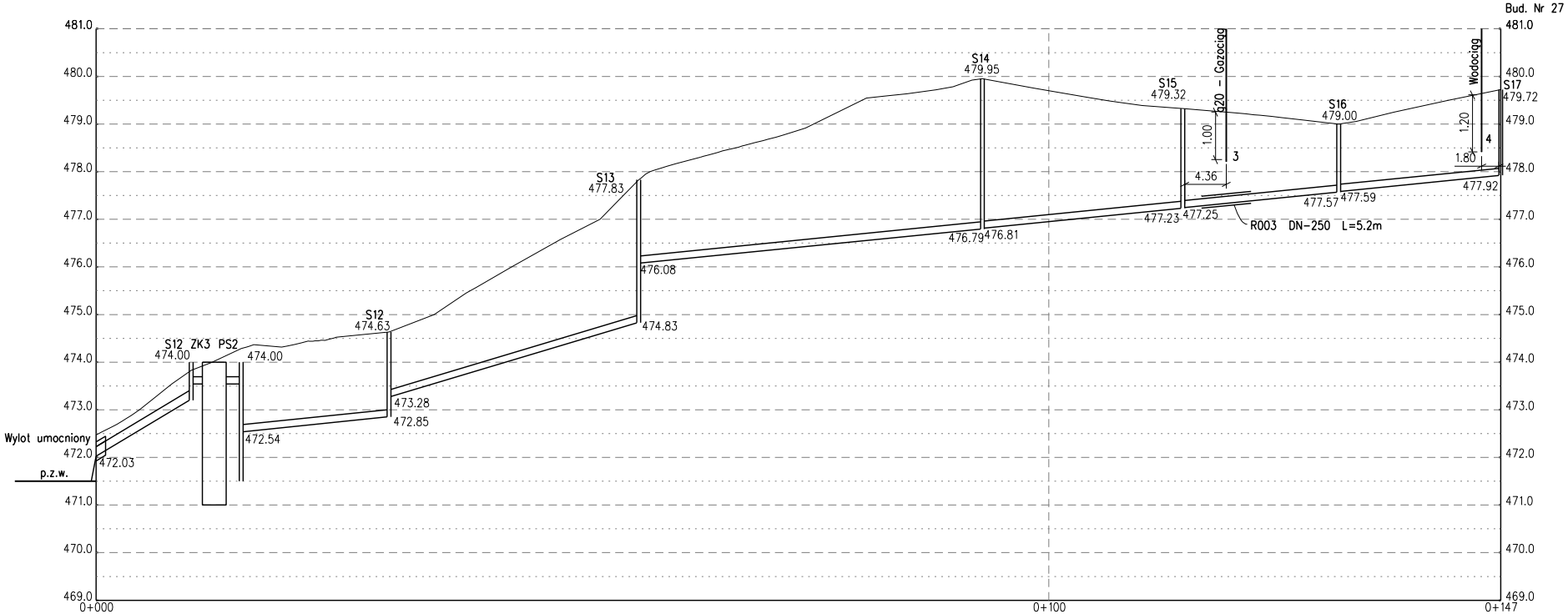

481.0
480.0
479.0
478.0
477.0
476.0
475.0
474.0
473.0
472.0
471.0
470.0
469.0
0+000
0+100
0+147
Bud. Nr 27
Wylot umocniony
p.z.w.
472.03
S12 ZK3 PS2
474.00
474.00
472.54
S12
474.63
473.28
472.85
S13
477.83
474.83
476.08
S14
479.95
476.79
476.81
S15
479.32
477.23
477.25
ø20 – Gazociąg
1.00
3
4.36
R003 DN-250 L=5.2m
S16
479.00
477.57
477.59
Wodociąg
1.20
4
1.80
S17
479.72
477.92

RZĘDNE TERENU:	472.48	473.80	474.30	474.63 474.65	477.79 477.86	479.95 479.94	479.33 479.32	479.00 479.01	479.71
RZĘDNA DNA KANAŁU:	**472.03**		**472.54**	**472.85** **473.28**	**474.83** **476.08**	**476.79** **476.81**	**477.23** **477.25**	**477.57** **477.59**	**477.92**
GŁĘBOKOŚCI:	0.5		1.8	1.8 1.4	3.0 1.8	3.2 3.1	2.1 2.1	1.4 1.4	1.8
DŁUGOŚCI/SPADKI		L=9.78 i=12.00%		L=15.12 i=2.05%	L=25.80 i=6.00%	L=35.68 i=2.00%	L=20.63 i=2.00%	L=15.97 i=2.00%	L=16.60 i=2.00%
MATERIAŁ:		PCV–200		PCV–150	PCV–150	PCV–150	PCV–150	PCV–150	PCV–150
KILOMETRAŻ:	+00.00	+09.78	+15.43	+30.55	+56.74	+92.82	+13.85	+30.22	+47.22

S12–S18

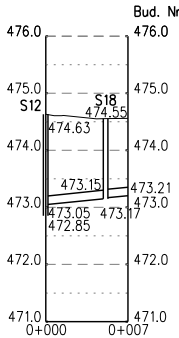

Bud. Nr
476.0
475.0
474.0
473.0
472.0
471.0
0+000
0+007
S12
474.63
473.15
473.05
472.85
S18
474.55
473.17
473.21

RZĘDNE TERENU:	474.63	474.55	474.55	474.56
RZĘDNA DNA KANAŁU:	**473.05**	**473.15**	**473.17**	**473.21**
GŁĘBOKOŚCI:	1.6	1.4	1.4	1.4
DŁUGOŚCI/SPADKI		L=4.85 i=2.00%		L=1.76 i=2.00%
MATERIAŁ:		PCV–150		PCV–150
KILOMETRAŻ:	+00.20	+05.05		+07.21

S13–S20

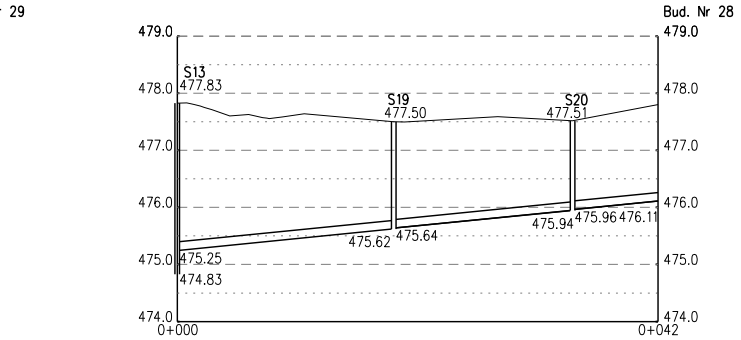
29
Bud. Nr 28
479.0
478.0
477.0
476.0
475.0
474.0
S13
477.83
S19
477.50
S20
477.51
475.62
475.64
475.94
475.96
476.11
475.25
474.83
0+000
0+042

RZĘDNE TERENU:	477.83	477.50	477.50	477.52	477.52	477.80
RZĘDNA DNA KANAŁU:	475.25	475.62	475.64	475.94	475.96	476.11
GŁĘBOKOŚCI:	2.6	1.9	1.9	1.6	1.6	1.7
DŁUGOŚCI/SPADKI	L=18.55 i=2.00%		L=15.26 i=2.00%		L=7.28 i=2.00%	
MATERIAŁ:	PCV−150		PCV−150		PCV−150	
KILOMETRAŻ:	+00.20	+18.75		+34.41		+42.09

Firma Handlowo-Usługowa EKO-MEN s.c.

mgr Inż. Arkadiusz Menio 38-500 Sanok, ul. Armii Krajowej 5

Inwestor: Gmina Bukowsko

Kanalizacja sanitarna wraz z lokalnymi, grupowymi oczyszczalniami scieków
Lokalizacja: Wola Piotrowa - gm. Bukowsko

Profile kanalizacji sanitarnej cz. 7

Data
2008-04

Numer rysunku
P-7

Skala
1:100/500

Projektant:
mgr Inż. Arkadiusz Menio

Sprawdzający:
Inż. Tomasz Bil