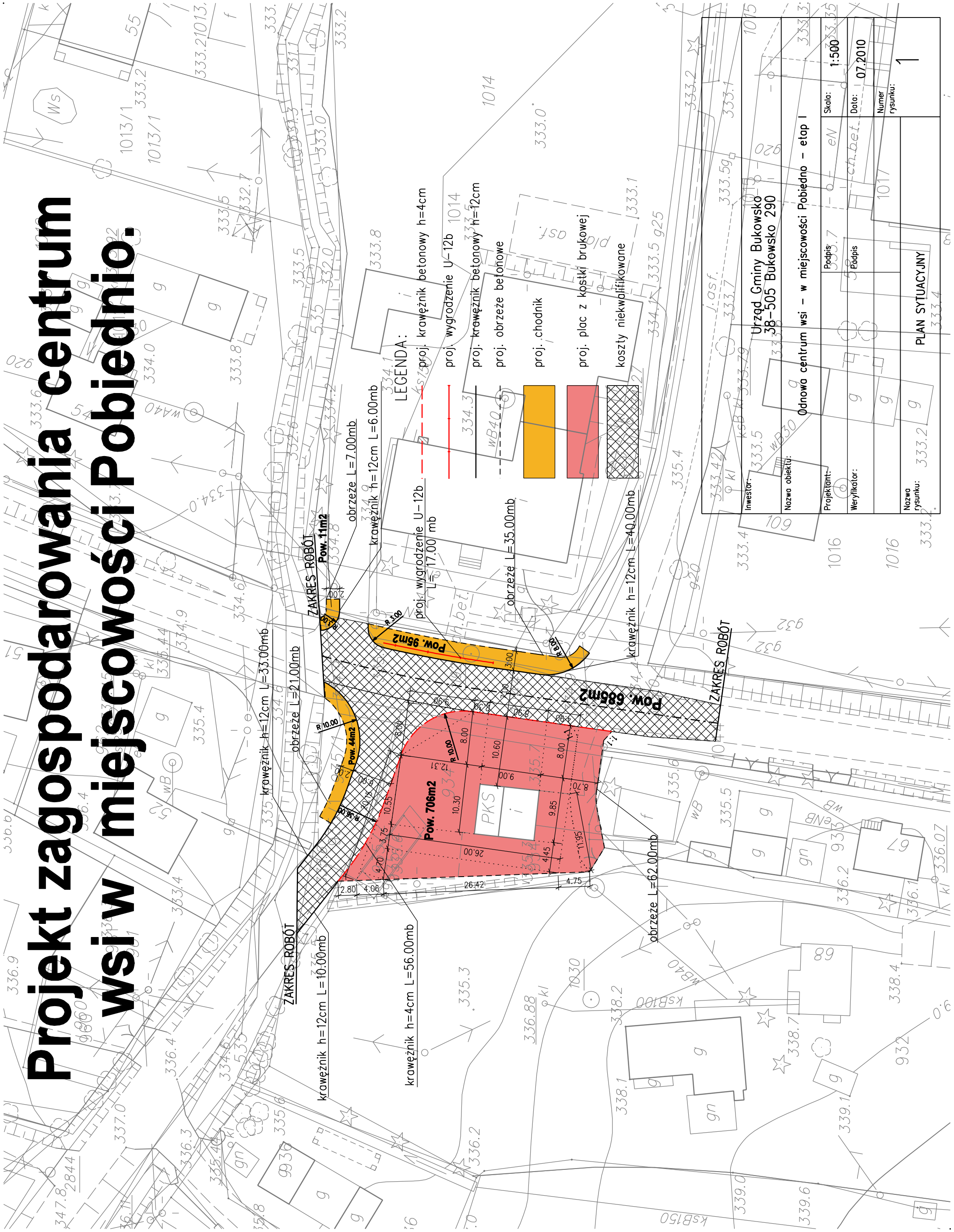






Projekt zagospodarowania centrum wsi w miejscowości Pobiednio.



LEGENDA:

-  proj. wygrozdzenie U-12b 1014
-  proj. krawężnik betonowy h=12cm
-  proj. obrzeże betonowe
-  proj. chodnik
-  proj. plac z kostki brukowej
-  koszty niekwalifikowane

Investor:	Urząd Gminy Bukowsko 38-505 Bukowsko 290	Skala:	1:500
Nazwa obiektu:	Odnowa centrum wsi - w miejscowości Pobiednio - etap I	Podpis:	eM
Projektant:		Podpis:	ch.det.
Weryfikator:		Data:	07.2010
Nazwa rysunku:	PLAN SYTUACYJNY	Numer rysunku:	1