

BIURO PROJEKTOWE  
INŻYNIERÓW  
WIERUSZÓW  
ul. Rynek 1-7

# PROJEKT BUDOWLANY BUDOWA PLACU ZABAW W MIEJSCOWOŚCI WIEJSKIEJ GMINY BOLESŁAWIEC: MIELESZYN

LOKALIZACJA : MIELESZYN, DZIAŁKA NR EW. GR. 2231


INWESTOR : URZĄD GMINY BOLESŁAWIEC

UL. RYNEK 1

Załącznik Nr ..... 1

98-430 BOLESŁAWIEC ogłoszenia Nr Ab. 7352. 350/09

z dnia ... 10.12.2009 ...

Branża		Imię i Nazwisko	Nr. uprawnień	Podpis
Architektura	projektant	mgr inż. arch. Ewa Majewska	B1/61/77	 mgr inż. arch. Ewa Majewska uprawnienia budowlane do projektowania bez ograniczeń w specjalności architektonicznej B1 61/77
Opracował		mgr inż. Krzysztof Naciskała	OPL/0349/ PWOK/07	mgr inż. Krzysztof Naciskała Uprawnienia budowlane do projektowania i kierowania robotami budowlanymi bez ograniczeń w specjalności konstrukcyjno-budowlanej Nr ewid. OPL/0349/PWOK/07 Nr ewid. ŁOD/BO/8205/07

## SPIS ZAWARTOŚCI PROJEKTU:

1. Strona tytułowa
2. Oświadczenia o prawie do dysponowania nieruchomością na cele budowlane
4. Uprawnienia budowlane i zaświadczenia o przynależności do Izby Inżynierów Budownictwa
5. Opis projektu zagospodarowania działki
6. Część rysunkowa
7. Kopia mapy sytuacyjno-wysokościowej, skala 1:1000

Grudzień 2009

OŚWIADCZENIE

STAROSTWO POWIATOWE  
W NIELESZYNIE

o posiadanym prawie do dysponowania nieruchomością na cele budowlane

Ja, niżej podpisany(a) i) Leszek Dominas - Wójt Gminy Bolesławów

(imię i nazwisko osoby ubiegającej się o wydanie pozwolenia na budowę albo osoby umocowanej do złożenia oświadczenia w imieniu osoby prawnej ubiegającej się o wydanie pozwolenia na budowę)

legitymujący(a) się D.O. Seria AGS 186214 wydanym przez Wójtę Gm. Bolesławów

(nr dowodu osobistego lub innego dokumentu stwierdzającego tożsamość i nazwa organu wydającego)

urodzony(a) 14.10.1965 w Nieleszynie

(data)

(miejsce)

zamieszkały(a) Bolesławów ul. Polna 5

(adres)

po zapoznaniu się z art. 32 ust. 4 pkt 2 ustawy z dnia 7 lipca 1994 r. – Prawo budowlane (Dz.U. z 2006 r. Nr 156, poz. 1118, z późn. zm.),

oświadczam, że posiadam prawo do dysponowania nieruchomością oznaczoną w ewidencji gruntów

i budynków jako działka(i) nr 2237 w obrębie ewidencyjnym MIELESZYN w jednostce ewidencyjnej Bolesławów

na cele budowlane, wynikające z tytułu:

- 1) własności, - KW nr 257
- 2) współwłasności

(wskazanie współwłaścicieli – imię, nazwisko lub nazwa oraz adres)

oraz zgodę wszystkich współwłaścicieli na wykonywanie robót budowlanych objętych wnioskiem o pozwolenie na budowę z dnia .....

- 3) użytkowania wieczystego .....
- 4) trwałego zarządu<sup>2)</sup> .....
- 5) ograniczonego prawa rzeczowego<sup>2)</sup> .....
- 6) stosunku zobowiązaniowego, przewidującego uprawnienie do wykonywania robót i obiektów budowlanych<sup>2)</sup> Gmina Bolesławów

wynikające z następujących dokumentów potwierdzających powyższe prawo do dysponowania nieruchomością na cele budowlane<sup>3)</sup> .....

7) .....  
(inne)

Oświadczam, że posiadam pełnomocnictwo z dnia ..... do reprezentowania osoby prawnej ..... upoważniające mnie  
(nazwa i adres osoby prawnej)

do złożenia oświadczenia o posiadanym prawie do dysponowania nieruchomością na cele budowlane w imieniu osoby prawnej. Pełnomocnictwo przedstawiam w załączeniu.<sup>4)</sup>

Świadomy odpowiedzialności karnej za podanie w niniejszym oświadczeniu nieprawdy, zgodnie z art. 233 Kodeksu karnego, potwierdzam własnoręcznym podpisem prawdziwość danych zamieszczonych powyżej.

Bolesławów 25.11.2009.  
(miejscowość, data)

mgr Leszek Dominas  
(podpis(y))

- 1) Jeżeli oświadczenie składa więcej niż jedna osoba, należy wpisać wszystkie osoby składające oświadczenie oraz ich dane.
- 2) Należy wskazać właściciela nieruchomości.
- 3) Należy wskazać dokument, z którego wynika tytuł do dysponowania nieruchomością na cele budowlane.
- 4) Dotyczy wyłącznie osób posiadających pełnomocnictwo do reprezentowania osób prawnych.

Białystok dnia 24 maja 1977r.

URZĄD WOJEWÓDZKI  
w Białymstoku

Wydział Gospodarki Terenowej  
i Ochrony Środowiska

Nr Bł/61/77

STWIERDZENIE PRZYGOTOWANIA ZAWODOWEGO

do pełnienia samodzielnych funkcji technicznych w budownictwie

Na podstawie § 4 ust.1i2, §7 i §13 ust.1 p.1.

Rozporządzenia Ministra Gospodarki Terenowej i Ochrony Środowiska  
z dnia 20 lutego 1975r. w sprawie samodzielnych funkcji technicz-  
nych w budownictwie /Dz.U.nr 8,poz.46/ stwierdza się, że

Ob. Ewa Krystyna Jendrzejczyk

magister inżynier architekt

urodzony dnia 15 sierpnia 1948r. Wałbrzych

posiada przygotowanie zawodowe, upoważniające do wykonywania samo-  
dzielnej funkcji projektanta

w specjalności architektonicznej

Ob. Ewa Krystyna Jendrzejczyk jest upoważniony do:

- 1/ sporządzania projektów w zakresie rozwiązań:
  - a/ architektonicznych wszelkich obiektów budowlanych,
  - b/ konstrukcyjno-budowlanych obiektów budowlanych w budownictwie osób fizycznych, z wyłączeniem konstrukcji fundamentów głębokich i trudniejszych konstrukcji statycznie niewyznaczalnych,
- 2/ w budownictwie osób fizycznych - do kierowania, nadzorowania i kontrolowania budowy, kierowania i kontrolowania wytwarzania konstrukcyjnych elementów budowlanych oraz oceniania i badania stanu technicznego obiektów budowlanych, z wyłączeniem konstrukcji fundamentów głębokich i trudniejszych konstrukcji statycznie niewyznaczalnych. - - -



z uz. WOJEWODY  
DIREKCYI WYDZIAŁU

Inż. bud. Inż. Henryk Podębiński

ze zgodności  
z przepisami  
*[Signature]*



IZBA ARCHITEKTÓW  
RZECZYPOSPOLITEJ POLSKI

STAROSTWO POWIATOWE  
W WIERUSZOWIE  
98-400 WIERUSZÓW  
ul. Runok 1-7

PODLASKA OKRĘGOWA RADA IZBY ARCHITEKTÓW

42-426 WIERUSZÓW

## ZASWIADCZENIE

Podlaska Okręgowa Rada Izby Architektów  
zaświadcza, że:

mgr inż. arch. Ewa Krystyna Maiawska

imięna rodziców: Ignacy, Helena  
zamieszkała: 98-300 Wieluń, Słowackiego 4,  
posiadająca uprawnienia do pełnienia samodzielnych funkcji technicznych w budownictwie  
w specjalności architektonicznej bez ograniczeń nr ewid. B/61/77.


IZBY ARCHITEKTÓW

pod numerem PD-0112.

Zaświadczenie ważne jest od dnia 02 marca 2002r. do dnia 31 grudnia 2009r.

Przewodnicząca Rady  
Izby Architektów  
Podlaskiej Okręgowej  
Stanisław Łukaszewski

Białystok, dnia 19 listopada 2009r.



ze zpełnia  
wymagania

wystawione przez IPZS  
dnia 20.11.09 r. o godzinie 11.15

Dowód wydania  
Pozwolenia na wykonywanie  
nr 17, str. 12, poz. 4

## OŚWIADCZENIE

STAROSTWO POWIATOWE  
W WIERUSZOWIE  
98-400 WIERUSZÓW  
ul. Rynek 1-7

Zgodnie z art. 20 ust.4 Ustawy z dnia 7 lipca 1994 r. Prawo Budowlane (tekst jedn. Dz. U. nr 156 z 2006 r., poz. 1118 z późn. zmianami) oświadczam że:

**Projekt budowlany:** Budowa placu zabaw  
**Lokalizacja:** Mieleszyn, działka nr 2231  
**Inwestor:** Urząd Gminy Bolesławiec  
ul. Rynek 1,  
98-430 Bolesławiec

Został sporządzony, zgodnie z obowiązującymi przepisami oraz zasadami wiedzy technicznej.

Projektant:

mgr inż. arch.  
*Ewa Majewska*  
uprawnienia budowlane  
do projektowania bez ograniczeń  
w specjalności architektonicznej  
BI 61177

# OPIS PROJEKTU ZAGOSPODAROWANIA DZIAŁKI

STAROSTWO POWIATOWE  
W WIERUSZOWIE  
98-400 WIERUSZÓW  
ul. Rynek 1-7

Lokalizacja : MIELESZYN, DZIAŁKA NR EW. GR. 2231  
Inwestor : URZĄD GMINY BOLESŁAWIEC  
UL. RYNEK 1  
98-430 BOLESŁAWIEC

## 1. PODSTAWA OPRACOWANIA

- Zlecenie
- Mapa sytuacyjno – wysokościowa do celów opiniodawczych, skala 1:1000
- Wizja na nieruchomości
- Ustalenia wstępne z Inwestorem

## 2. PRZEDMIOT INWESTYCJI

Na przedmiotowej działce położonej w miejscowości Mieleszyn oznaczonej nr 2231 ewidencji gruntów projektuje się plac zabaw wraz z wewnętrznym ogrodzeniem.

## 3. STAN ZAGOSPODAROWANIA DZIAŁKI

Działka nr 2231 na której znajduje się placówka szkoły jest zabudowana, uzbrojona i ogrodzona, posiada zjazd z drogi asfaltowej znajdującej się od strony zachodniej.

## 4. PROJEKTOWANE ZAGOSPODAROWANIE DZIAŁKI

Projektowane zagospodarowanie działki polega na budowie placu zabaw dla dzieci wraz z urządzeniami wyposażeniem towarzyszącym – ławki, kosze itp.

Planuje się uporządkowanie i niwelację terenu, nawiezenie ziemi urodzajnej, zasianie trawy i montaż elementów małej architektury.

Zieleń ozdobna w gestii inwestora.

## 5. PROJEKTOWANE ZAGOSPODAROWANIE DZIAŁKI

### 1. Zestaw zabawowy – szt. 1

Zestaw składa się z dwóch wieży kwadratowych z daszkiem, wieży kwadratowej bez daszku, wieży strażackiej, podwójnej zjeżdżalni nierdzewnej, pomostu belkowego, mostu linowego, ścianki wspinaczkowej, wejścia linowego, linki i ściany linowej – szachownicy.

## 2. Małpi gaj – szt. 1

Zestaw w kształcie sześciokąta składa się ze ścianki wspinaczkowej, ścianki linowej, drabinki linowej, linki wspinaczkowej, drążka poprzecznego i pajęczyny linowej.

STAROSTWO POWIATOWE  
WIERUSZÓW  
ul. Piłsudskiego 1-7  
98-400 WIERUSZÓW

## 3. Huśtawka podwójna z siedziskiem płaskim – szt. 1

Huśtawka podwójna łańcuchowa z siedziskiem płaskim z opon lub tworzywa sztucznego.

## 3. Huśtawka podwójna z siedziskiem zabezpieczonym – szt. 1

Huśtawka podwójna łańcuchowa z siedziskiem z oparciami i zapięciem dla małych dzieci.

## 5. Huśtawka wagowa – szt. 1

Huśtawka z pojedynczą równoważnią.

## 6. Sprężynowiec pojedynczy – szt. 1

Huśtawka mocowana na sprężynie z siedziskiem pojedynczym.

## 7. Sprężynowiec podwójny – szt. 1

Huśtawka mocowana na sprężynie z siedziskiem podwójnym.

## 8. Karuzela – szt. 1

Wieloosobowa karuzela z siedziskami wewnątrz urządzenia.

## 9. Mrowisko – szt. 1

Zestaw w kształcie kwadratu składa się z pionowych słupów drewnianych i poziomych drabinek stalowych.

## 6. URZĄDZENIA DODATKOWE

Z urządzeń dodatkowych projektuje się wykonani tablicy informacyjnej z regulaminem, trzech ławek z oparciami i trzech koszy na śmieci.

## 7. OGRODZENIE

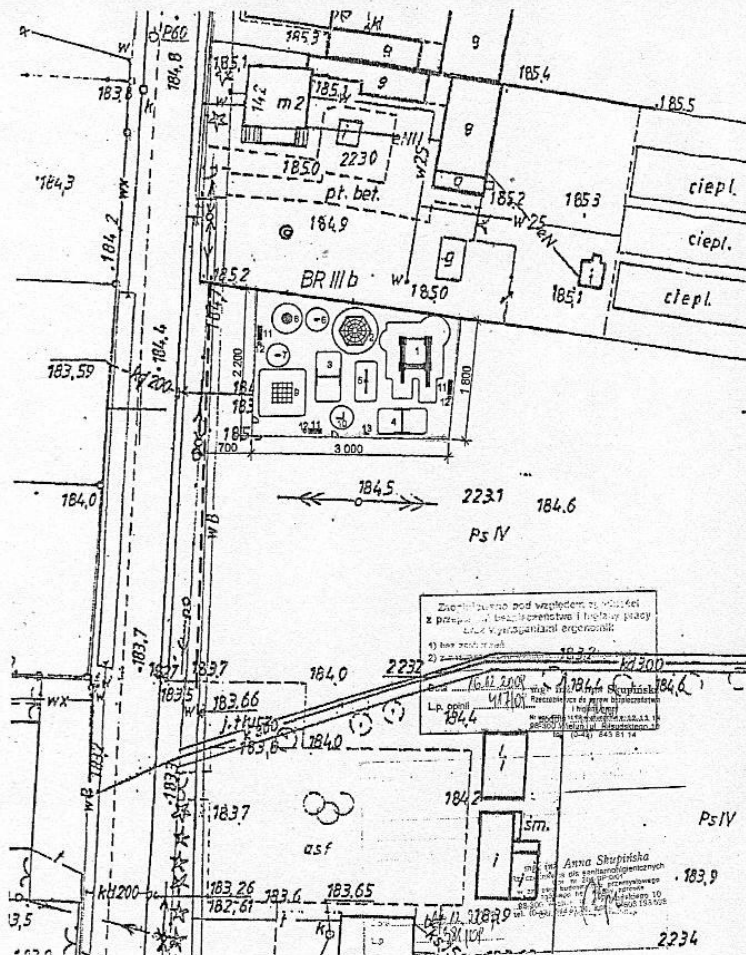
Zaprojektowano ogrodzenie z siatki powlekanej w kolorze zielonym wys. 1,5 m, słupki  $\varnothing$  70 mm w rozstawie 2,1 m – 2,5 m – słupki należy wbetonować.

## 8. UWAGI KOŃCOWE

Elementy konstrukcyjne obiektów małej architektury należy wykonać z tarcicy iglastej w kształcie okrągłaków i pół okrągłaków impregnowanych metodą ciśnieniowo-próżniową. Zjeżdżalnie nierdzewne. Wszystkie urządzenia wyposażenia placów zabaw muszą posiadać niezbędne atesty.

mgr inż. Andrzej  
Przełęczak  
uprawnienia budowlane  
do projektowania bez ograniczeń  
w specjalności architektonicznej  
B/61177

Niniejsza mapa nie może posłużyć do celów projektowych.



**PROJEKT ZAGOSPODAROWANIA DZIAŁKI**  
**SKALA 1 : 500**  
 LOKALIZACJA: MIELESZYN, dz. nr ew. gr. 2231  
 INWESTOR: URZĄD GMINY BOLESŁAWIEC  
 ul. RYNEK 1, 98-430 BOLESŁAWIEC  
 OBIEKT: PLAC ZABAW Z OGRODZENIEM

**LEGENDA**

1. Zestaw zabawowy	szt. 1
2. Małpi Gej	szt. 1
3. Huśtawka podwójna z siedziskiem płaskim	szt. 1
4. Huśtawka podwójna z siedziskiem zabezpieczonym	szt. 1
5. Huśtawka wagowa	szt. 1
6. Sprężynowiec pojedynczy	szt. 1
7. Sprężynowiec podwójny	szt. 1
8. Kanuzela	szt. 1
9. Mrowisko	szt. 1
10. Tablica do malowania	szt. 1
11. Ławka parkowa	szt. 3
12. Kosz metalowy	szt. 3
13. Tablica regulaminowa	szt. 1
Furtka ogrodzeniowa	szt. 2

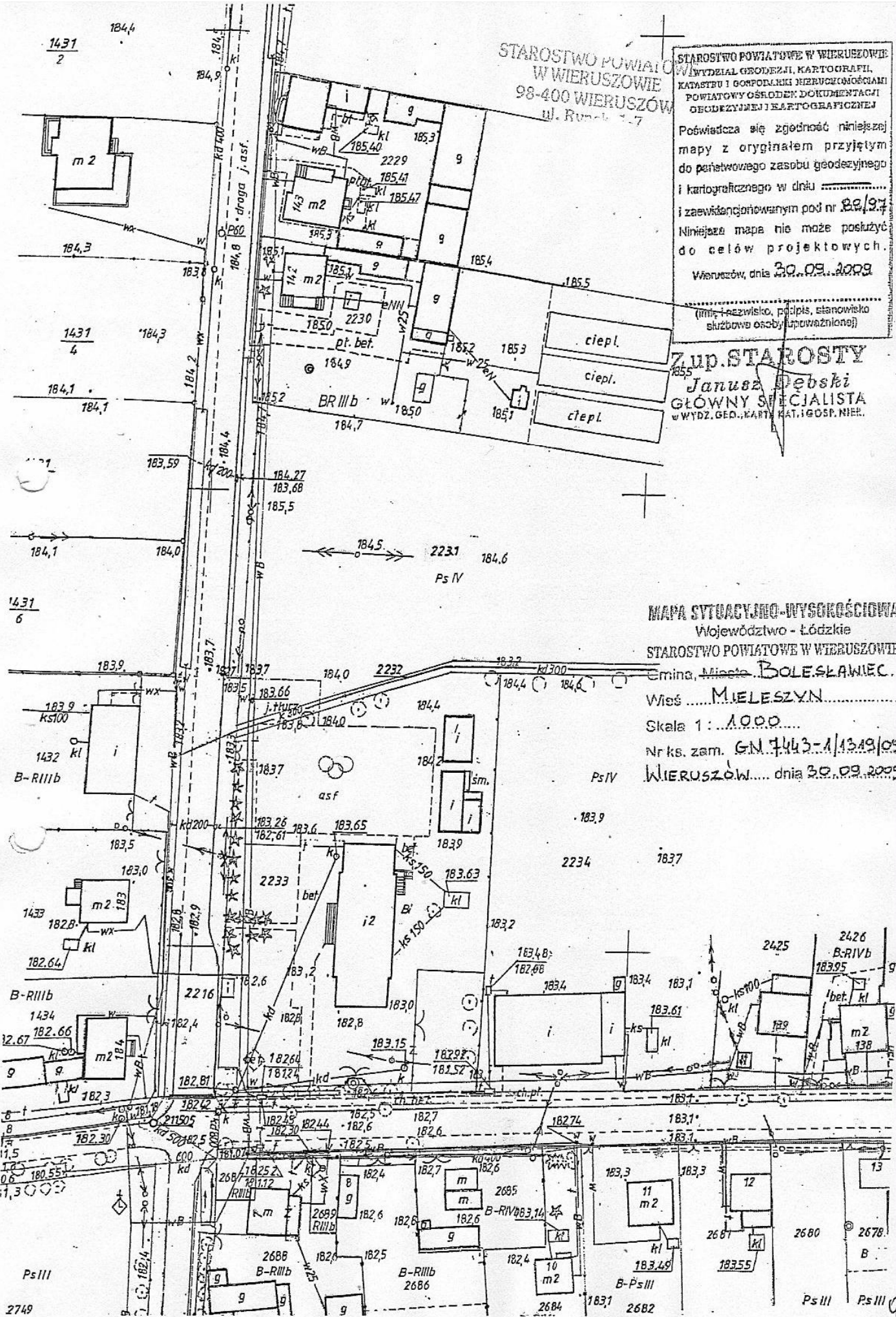
**BILANS POWIERZCHNI DZIAŁKI:**

POW. OPRACOWYWANEJ DZIAŁKI:	-3 720,0 m <sup>2</sup>
POW. PROJEKTOWANA:	600,0 m <sup>2</sup>

Załącznik do projektu zagospodarowania działki nr 2231, ul. Rynek 1, 98-430 Bolesławiec, woj. łódzkie, pow. bolesławiecki, gm. Mieleszyn, dz. nr ew. gr. 2231, 2232, 2233, 2234, 2235, 2236, 2237, 2238, 2239, 2240, 2241, 2242, 2243, 2244, 2245, 2246, 2247, 2248, 2249, 2250, 2251, 2252, 2253, 2254, 2255, 2256, 2257, 2258, 2259, 2260, 2261, 2262, 2263, 2264, 2265, 2266, 2267, 2268, 2269, 2270, 2271, 2272, 2273, 2274, 2275, 2276, 2277, 2278, 2279, 2280, 2281, 2282, 2283, 2284, 2285, 2286, 2287, 2288, 2289, 2290, 2291, 2292, 2293, 2294, 2295, 2296, 2297, 2298, 2299, 2300.

Gmina: MIELESZYN, ul. Rynek 1, 98-430 Bolesławiec, woj. łódzkie, pow. bolesławiecki, gm. Mieleszyn, dz. nr ew. gr. 2231, 2232, 2233, 2234, 2235, 2236, 2237, 2238, 2239, 2240, 2241, 2242, 2243, 2244, 2245, 2246, 2247, 2248, 2249, 2250, 2251, 2252, 2253, 2254, 2255, 2256, 2257, 2258, 2259, 2260, 2261, 2262, 2263, 2264, 2265, 2266, 2267, 2268, 2269, 2270, 2271, 2272, 2273, 2274, 2275, 2276, 2277, 2278, 2279, 2280, 2281, 2282, 2283, 2284, 2285, 2286, 2287, 2288, 2289, 2290, 2291, 2292, 2293, 2294, 2295, 2296, 2297, 2298, 2299, 2300.		NR UPRAWNIENIA	PODPIS
Wzrost: 1,74 m	MIELESZYN		Ewa Majewska
PROJEKTANT: Anna B. B. 177	mgr inż. arch. Ewa Majewska		do projektowania zagospodarowania w specjalności architektury krajobrazu Nr 1/177
Nr KR. ZAM. OPRACOWAŁ: WIERUSZ...	GN 4445-14549/09 mgr inż. KRZYSZTOF NACISKALA nr upr. OBL/9349/01/O/00/2003		mgr inż. Krzysztof Naciskala Specjalność: Inżynieria Państwowa Ilość godzin: 10000 w specjalności: Inżynieria Państwowa Nr ew. gr. 2231, 2232, 2233, 2234, 2235, 2236, 2237, 2238, 2239, 2240, 2241, 2242, 2243, 2244, 2245, 2246, 2247, 2248, 2249, 2250, 2251, 2252, 2253, 2254, 2255, 2256, 2257, 2258, 2259, 2260, 2261, 2262, 2263, 2264, 2265, 2266, 2267, 2268, 2269, 2270, 2271, 2272, 2273, 2274, 2275, 2276, 2277, 2278, 2279, 2280, 2281, 2282, 2283, 2284, 2285, 2286, 2287, 2288, 2289, 2290, 2291, 2292, 2293, 2294, 2295, 2296, 2297, 2298, 2299, 2300.





**STAROSTWO POWIATOWE  
W WIERUSZOWIE**  
98-400 WIERUSZÓW  
ul. Ruch 1-7

STAROSTWO POWIATOWE W WIERUSZOWIE  
WYDZIAŁ GEODEZJI, KARTOGRAFII,  
KATASTRU I GOSPODARSTWA NIERUCHOMOŚCIAMI  
POWIATOWY OŚRODEK DOKUMENTACJI  
GEODEZYJNEJ I KARTOGRAFICZNEJ

Poświadczam się zgodność niniejszej  
mapy z oryginałem przyjętym  
do państwowego zasobu geodezyjnego  
i kartograficznego w dniu .....  
i zaawizjonowanym pod nr 82/97  
Niniejsza mapa nie może posłużyć  
do celów projektowych.

Wieruszów, dnia 30.09.2009

(imię i nazwisko, podpis, stanowisko  
służbowa osoba (upoważniona))

**Z up. STAROSTY**  
1855  
**Janusza Dębski**  
**GŁÓWNY SPECJALISTA**  
W WYDZ. GEO. KART. KAT. I GOSP. NIER.

**MAPA SYTUACYJNO-WYSOKOŚCIOWA**  
Województwo - Łódzkie  
**STAROSTWO POWIATOWE W WIERUSZOWIE**  
Gmina, Miasto **BOLESŁAWIEC**  
Wieś ..... **MIELESZYN** .....  
Skala 1:.....**1:1000**.....  
Nr ks. zam. **GN.7443-1/1349/05**  
**WIERUSZÓW**..... dnia 30.09.2009

STAROSTWO POWIATOWE  
W WIERUSZOWIE  
98-400 WIERUSZÓW  
ul. Rynek 1-7

## PROJEKT BUDOWLANY BUDOWA PLACU ZABAW W MIEJSCOWOŚCI WIEJSKIEJ GMINY BOLESŁAWIEC: ŻDZARY

LOKALIZACJA : ŻDZARY, DZIAŁKA NR EW. GR. 388

INWESTOR : URZĄD GMINY BOLESŁAWIEC

UL. RYNEK 1

98-430 BOLESŁAWIEC

Załącznik Nr ...

Uprawnienia Nr AB. 7352-350/09

z dnia ..10.12.2009.....

Branża		Imię i Nazwisko	Nr. uprawnień	Podpis
Architektura	projektant	mgr inż. arch. Ewa Majewska	BI/61/77	<i>mgr inż. arch. Ewa Majewska</i> uprawnienia budowlane do projektowania bez ograniczeń w specjalności architektonicznej BI 61/77
Opracował		mgr inż. Krzysztof Naciskała	OPL/0349/ PWOK/07	<i>mgr inż. Krzysztof Naciskała</i> Uprawnienia budowlane do projektowania i kierowania robotami budowlanymi bez ograniczeń w specjalności konstrukcyjno-budowlanej Nr ewid. OPL/0349/PWOK/07 Nr ewid. ŁOD/BO/8205/07

### SPIS ZAWARTOŚCI PROJEKTU:

1. Strona tytułowa
2. Oświadczenia o prawie do dysponowania nieruchomością na cele budowlane
4. Uprawnienia budowlane i zaświadczenia o przynależności do Izby Inżynierów Budownictwa
5. Opis projektu zagospodarowania działki
6. Część rysunkowa
7. Kopia mapy sytuacyjno-wysokościowej, skala 1:1000

Grudzień 2009

OŚWIADCZENIE

o posiadanym prawie do dysponowania nieruchomością na cele budowlane

Ja, niżej podpisany(a)<sup>1)</sup> Leszek Dominas - Wójt Gminy Bolesław

(imię i nazwisko osoby ubiegającej się o wydanie pozwolenia na budowę albo osoby umocowanej do złożenia oświadczenia w imieniu osoby prawnej ubiegającej się o wydanie pozwolenia na budowę)

legitymujący(a) się D.O. Seria AGS 186214 wydanym przez Wójta Gm. B.

(nr dowodu osobistego lub innego dokumentu stwierdzającego tożsamość i nazwa organu wydającego)

urodzony(a) 14.10.1965 w Wietuszkowice

(data)

(miejsce)

zamieszkały(a) Bolesławice ul. Polna 5

(adres)

po zapoznaniu się z art. 32 ust. 4 pkt 2 ustawy z dnia 7 lipca 1994 r. – Prawo budowlane (Dz.U. z 2006 r. Nr 156, poz. 1118, z późn. zm.),

oświadczam, że posiadam prawo do dysponowania nieruchomością oznaczoną w ewidencji gruntów

i budynków jako działka(i) nr 388 w obrębie ewidencyjnym

ZDZARZY w jednostce ewidencyjnej Bolesławice

na cele budowlane, wynikające z tytułu:

1) własności, - KW nr 17072

2) współwłasności .....

(wskazanie współwłaścicieli – imię, nazwisko lub nazwa oraz adres)

oraz zgodę wszystkich współwłaścicieli na wykonywanie robót budowlanych objętych wnioskiem o pozwolenie na budowę z dnia .....

3) użytkowania wieczystego .....

4) trwałego zarządu<sup>2)</sup> .....

5) ograniczonego prawa rzeczowego<sup>2)</sup> .....

6) stosunku zobowiązaniowego, przewidującego uprawnienie do wykonywania robót i obiektów budowlanych<sup>2)</sup> Gmina Bolesławice

wynikające z następujących dokumentów potwierdzających powyższe prawo do dysponowania nieruchomością na cele budowlane<sup>3)</sup> .....

7) .....  
(inne)

Oświadczam, że posiadam pełnomocnictwo z dnia ..... do reprezentowania osoby prawnej .....

(nazwa i adres osoby prawnej)

do złożenia oświadczenia o posiadanym prawie do dysponowania nieruchomością na cele budowlane w imieniu osoby prawnej. Pełnomocnictwo przedstawiam w załączeniu.<sup>4)</sup>

Świadomy odpowiedzialności karnej za podanie w niniejszym oświadczeniu nieprawdy, zgodnie z art. 233 Kodeksu karnego, potwierdzam własnoręcznym podpisem prawdziwość danych zamieszczonych powyżej.

Bolesławice 25.11.2009.

(miejscowość, data)

W O J T

mgr Leszek Dominas

(podpis(y))

- 1) Jeżeli oświadczenie składa więcej niż jedna osoba, należy wpisać wszystkie osoby składające oświadczenie oraz ich dane.
- 2) Należy wskazać właściciela nieruchomości.
- 3) Należy wskazać dokument, z którego wynika tytuł do dysponowania nieruchomością na cele budowlane.
- 4) Dotyczy wyłącznie osób posiadających pełnomocnictwo do reprezentowania osób prawnych.

Białystok dnia 24 maja 1977r.

URZĄD WOJEWÓDZKI  
w Białymstoku  
Wydział Gospodarki Terenowej  
i Ochrony Środowiska

Nr. Bł/61/77

STWIERDZENIE PRZYGOTOWANIA ZAWODOWEGO

do pełnienia samodzielnych funkcji technicznych w budownictwie

Na podstawie § 4 ust.1i2, §7 i §13 ust.1 p.1.

Rozporządzenia Ministra Gospodarki Terenowej i Ochrony Środowiska  
z dnia 20 lutego 1975r. w sprawie samodzielnych funkcji technicz-  
nych w budownictwie /Dz.U.nr 8,poz.46/ stwierdza się, że

Ob. Ewa Krystyna JENDRZEJACZYK

magister inżynier architekt

urodzony dnia 15 sierpnia 1948r. Wałbrzych

posiada przygotowanie zawodowe, upoważniające do wykonywania samo-  
dzielnej funkcji projektanta

w specjalności architektonicznej

Ob. Ewa Krystyna Jendrzejczyk jest upoważniony do:

- 1/ sporządzania projektów w zakresie rozwiązań:
  - a/ architektonicznych wszelkich obiektów budowlanych,
  - b/ konstrukcyjno-budowlanych obiektów budowlanych w budownictwie osób fizycznych, z wyłączeniem konstrukcji fundamentów głębokich i trudniejszych konstrukcji statycznie niewyznaczalnych,
- 2/ w budownictwie osób fizycznych - do kierowania, nadzorowania i kontrolowania budowy, kierowania i kontrolowania wytwarzania konstrukcyjnych elementów budowlanych oraz oceniania i badania stanu technicznego obiektów budowlanych, z wyłączeniem konstrukcji fundamentów głębokich i trudniejszych konstrukcji statycznie niewyznaczalnych. - - -



Z US. WOJEWODY  
DYREKTOR WYDZIAŁU

Int. bud. i ogł. Henryk Podębiński

*ze zgodności  
z projektem*  
*[Signature]*



IZBA ARCHITEKTÓW  
RZECZYPOSPOLITEJ POLSKIEJ

PODLASKA OKRĘGOWA RADA IZBY ARCHITEKTÓW

1. 420 KODDORIA 17

## ZAŚWIADCZENIE

Podlaska Okręgowa Rada Izby Architektów  
zaświadcza, że:

mgr inż. arch. Ewa Krystyna Maiewska


imiona rodziców: Ignacy, Helena  
zamieszkała: 98-300 Wieluń, Słowackiego 4,  
posiadająca uprawnienia do pełnienia samodzielnych funkcji technicznych w budownictwie  
w specjalności architektonicznej bez ograniczeń nr ewid. BI/61/77.

pod numerem PD-0112.

Zaświadczenie ważne jest od dnia 02 marca 2002r. do dnia 31 grudnia 2009r.

Przewodnicząca Rady  
Izby Architektów  
Podlaska Okręgowa Rada Izby Architektów  
Grzegorz Ławrentyś

Białystok, dnia 19 listopada 2009r.



wystawiono przez  
dnia 20.11.09 r. w imieniu

za zgodą  
z wyjątkiem  
[Signature]

Dowód nadania  
reżyserską kwalifikację nadawczą  
nr 14 z dn. 12.09.09

## OŚWIADCZENIE

STAROSTWO POWIATOWE  
W WIERUSZOWIE  
98-400 WIERUSZÓW  
ul. Rynek 1-7

Zgodnie z art. 20 ust.4 Ustawy z dnia 7 lipca 1994 r. Prawo Budowlane (tekst jedn. Dz. U. nr 156 z 2006 r., poz. 1118 z późn. zmianami) oświadczam że:

**Projekt budowlany:** Budowa placu zabaw  
**Lokalizacja:** Żdźary, działka nr 388  
**Inwestor:** Urząd Gminy Bolesławiec  
ul. Rynek 1,  
98-430 Bolesławiec

Został sporządzony, zgodnie z obowiązującymi przepisami oraz zasadami wiedzy technicznej.

Projektant:

mgr inż. arch.  
*Ewa Majewska*  
uprawnienia budowlane  
do projektowania bez ograniczeń  
w specjalności architektonicznej  
B+83177

# OPIS PROJEKTU ZAGOSPODAROWANIA DZIAŁKI

STAROSTWO POWIATOWE  
W WIERUSZOWIE  
UL. RYNEK 1-7

Lokalizacja : ŻDŻARY, DZIAŁKA NR EW. GR. 388  
Inwestor : URZĄD GMINY BOLESŁAWIEC  
UL. RYNEK 1  
98-430 BOLESŁAWIEC

## 1. PODSTAWA OPRACOWANIA

- Zlecenie
- Mapa sytuacyjno – wysokościowa do celów opiniodawczych, skala 1:1000
- Wizja na nieruchomości
- Ustalenia wstępne z Inwestorem

## 2. PRZEDMIOT INWESTYCJI

Na przedmiotowej działce położonej w miejscowości Żdżary oznaczonej nr 388 ewidencji gruntów projektuje się plac zabaw wraz z wewnętrznym ogrodzeniem.

## 3. STAN ZAGOSPODAROWANIA DZIAŁKI

Działka nr 388 na której znajduje się placówka szkoły jest zabudowana, uzbrojona i ogrodzona, posiada zjazd z drogi asfaltowej znajdującej się od strony wschodniej.

## 4. PROJEKTOWANE ZAGOSPODAROWANIE DZIAŁKI

Projektowane zagospodarowanie działki polega na budowie placu zabaw dla dzieci wraz z urządzeniami wyposażeniem towarzyszącym – ławki, kosze itp.

Planuje się uporządkowanie i niwelację terenu, nawiezenie ziemi urodzajnej, zasianie trawy i montaż elementów małej architektury.

Zieleń ozdobna w gestii inwestora.

## 5. PROJEKTOWANE ZAGOSPODAROWANIE DZIAŁKI

### 1. Zestaw zabawowy – szt. 1

Zestaw składa się z dwóch wieży kwadratowych z daszkiem, wieży kwadratowej bez daszku, wieży strażackiej, podwójnej zjeżdżalni nierdzewnej, pomostu belkowego, mostu linowego, ścianki wspinaczkowej, wejścia linowego, linki i ściany linowej – szachownicy.

**2. Małpi gaj – szt. 1**

Zestaw w kształcie sześciokąta składa się ze ścianki wspinaczkowej, ścianki linowej, drabinki linowej, linki wspinaczkowej, drażka poprzecznego i pajęczyny linowej

**3. Huśtawka podwójna z siedziskiem płaskim – szt. 1**

Huśtawka podwójna łańcuchowa z siedziskiem płaskim z opon lub tworzywa sztucznego.

**3. Huśtawka podwójna z siedziskiem zabezpieczonym – szt. 1**

Huśtawka podwójna łańcuchowa z siedziskiem z oparciami i zapięciem dla małych dzieci.

**5. Huśtawka wagowa – szt. 1**

Huśtawka z pojedynczą równoważnią.

**6. Sprężynowiec pojedynczy – szt. 1**

Huśtawka mocowana na sprężynie z siedziskiem pojedynczym.

**7. Sprężynowiec podwójny – szt. 1**

Huśtawka mocowana na sprężynie z siedziskiem podwójnym.

**8. Karuzela – szt. 1**

Wieloosobowa karuzela z siedziskami wewnątrz urządzenia.

**9. Mrowisko – szt. 1**

Zestaw w kształcie kwadratu składa się z pionowych słupów drewnianych i poziomych drabinek stalowych.

**6. URZĄDZENIA DODATKOWE**

Z urządzeń dodatkowych projektuje się wykonani tablicy informacyjnej z regulaminem, trzech ławek z oparciami i trzech koszy na śmieci.

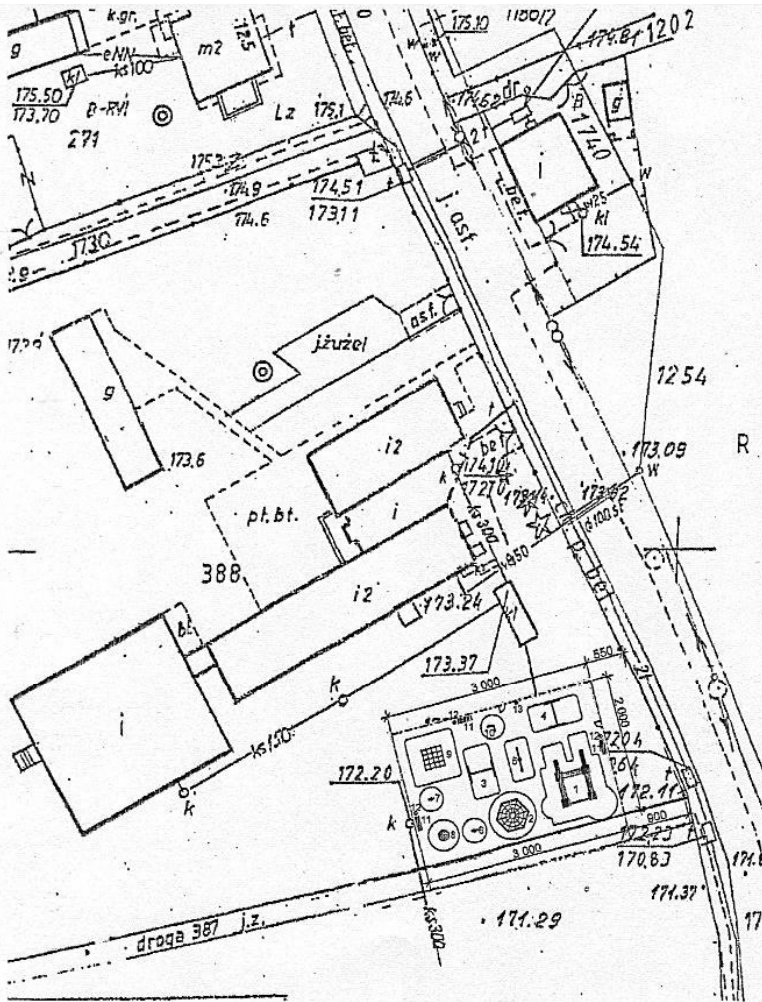
**7. OGRODZENIE**

Zaprojektowano ogrodzenie z siatki powlekanej w kolorze zielonym wys. 1,5 m, słupki Ø 70 mm w rozstawie 2,1 m – 2,5 m – słupki należy wbetonować.

**8. UWAGI KOŃCOWE**

Elementy konstrukcyjne obiektów małej architektury należy wykonać z tarcicy iglastej w kształcie okrągłaków i pół okrągłaków impregnowanych metodą ciśnieniowo-próżniową. Zjeżdżalnie nierdzewne. Wszystkie urządzenia wyposażenia placów zabaw muszą posiadać niezbędne atesty.





1) 2) 3) 4) 5) 6) 7) 8) 9) 10) 11) 12) 13) 14) 15) 16) 17) 18) 19) 20) 21) 22) 23) 24) 25) 26) 27) 28) 29) 30) 31) 32) 33) 34) 35) 36) 37) 38) 39) 40) 41) 42) 43) 44) 45) 46) 47) 48) 49) 50) 51) 52) 53) 54) 55) 56) 57) 58) 59) 60) 61) 62) 63) 64) 65) 66) 67) 68) 69) 70) 71) 72) 73) 74) 75) 76) 77) 78) 79) 80) 81) 82) 83) 84) 85) 86) 87) 88) 89) 90) 91) 92) 93) 94) 95) 96) 97) 98) 99) 100)

## PROJEKT ZAGOSPODAROWANIA DZIAŁKI

SKALA 1 : 500

STAROSTWO POWIATOWE  
 W WIERUSZÓWIE  
 98-400 WIERUSZÓW  
 ul. Rynek 1-7

**LOKALIZACJA:** ŻDZARY, dz. nr ew. gr. 388  
**INWESTOR:** URZĄD GMINY BOLESŁAWIEC  
 ul. RYNEK 1, 98-430 BOLESŁAWIEC  
**OBIEKT:** PLAC ZABAW Z OGRODZENIEM

**LEGENDA**

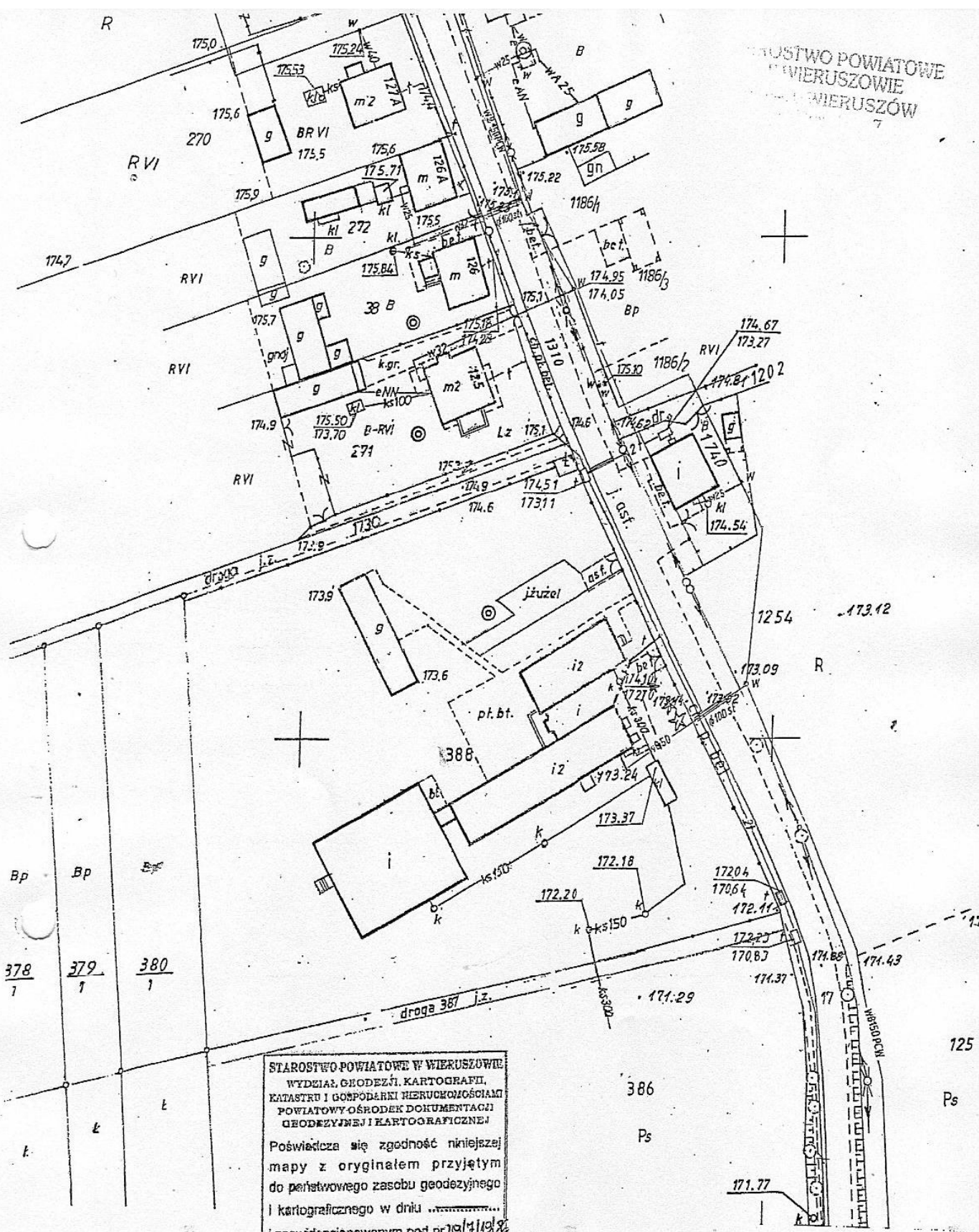
|   |        |
|---|--------|
| 1. Zestaw zabawowy                                | szt. 1 |
| 2. Małpi Gał                                      | szt. 1 |
| 3. Huśtawka podwójna z siedziskiem płaskim        | szt. 1 |
| 4. Huśtawka podwójna z siedziskiem zabezpieczonym | szt. 1 |
| 6. Huśtawka wagowa                                | szt. 1 |
| 6. Sprężynowiec pojedynczy                        | szt. 1 |
| 7. Sprężynowiec podwójny                          | szt. 1 |
| 8. Karuzela                                       | szt. 1 |
| 9. Mrowisko                                       | szt. 1 |
| 10. Tablica do malowania                          | szt. 1 |
| 11. Ławka parkowa                                 | szt. 3 |
| 12. Kosz metalowy                                 | szt. 3 |
| 13. Tablica regulaminowa                          | szt. 1 |
| Furtka ogrodzeniowa                               | szt. 2 |
| siatka ogrodzeniowa                               |        |
| granica działki                                   |        |

**BILANS POWIERZCHNI DZIAŁKI:**

|                             |                       |
|-----------------------------|-----------------------|
| POW. OPRACOWYWANEJ DZIAŁKI: | ~100,0 m <sup>2</sup> |
| POW. PROJEKTOWANA:          | 800,0 m <sup>2</sup>  |

mgr inż. Anna Stańczyk  
 Rzeczoznawca ds. architektury  
 ul. ...  
 98-000 ...  
 Data: 16.12.2009  
 Lp: 501/01

|                    |  |   |
|--------------------|--|---|
| <b>PROJEKTANT:</b> | TYTUŁ ZAWODOWY, IMIE I NAZWISKO<br>NR UPRAWNIEN          | PODPIS  |
|                    | mgr inż. arch. Ewa Majewska<br>nr upr. BW6177            | [Signature]   |
| <b>OPRACOWAŁ:</b>  | mgr inż. KRZYSZTOF NACISKAŁA<br>nr upr. OPL/0349/PWOK/07 | mgr inż. Krzysztof Naciskała<br>Rzeczoznawca ds. architektury<br>ul. ...<br>98-000 ...<br>Data: 16.12.2009<br>nr ewid. OPL/0349/PWOK/07<br>Nr ewid. 1.03.03.03.03.03.03 |



STAROSTWO POWIATOWE  
W WIERUSZOWIE  
KATASTRALNY OŚRODEK DOKUMENTACJI  
GEODEZYJNEJ I KARTOGRAFICZNEJ

STAROSTWO POWIATOWE W WIERUSZOWIE  
WYDZIAŁ GEODEZJI, KARTOGRAFII,  
KATASTRU I GOSPODARNI NIERUCHOMOŚCIAM  
POWIATOWY OŚRODEK DOKUMENTACJI  
GEODEZYJNEJ I KARTOGRAFICZNEJ

Poświadczam się zgodność niniejszej  
mapy z oryginałem przyjętym  
do państwowego zasobu geodezyjnego  
i kartograficznego w dniu .....  
i z ewidencjonowanym pod nr 1111/2009

Niniejsza mapa nie może posłużyć  
do celów projektowych.

Wieruszów, dnia 30.09.2009.

.....  
(imię i nazwisko, podpis, stanowisko  
służbowe osoby upoważnionej)

Z up. STAROSTY  
Janusz Dębski  
GŁÓWNY SPECJALISTA

MAPA SYTUACYJNO-WYSOKOŚCIOWA  
Województwo - Łódzkie  
STAROSTWO POWIATOWE W WIERUSZOWIE  
Gmina, Miasto... BOLESŁAWIEC  
Wieś... ZDEARY.....  
Skala 1 : 1.000.....  
Nr ks. zam. GN. 7443-1111/2009  
WIERUSZÓW..... dnia 30.09.2009

125  
Ps

18

## PROJEKT BUDOWLANY BUDOWA PLACU ZABAW W MIEJSCOWOŚCI WIEJSKIEJ GMINY BOLESŁAWIEC: CHRÓŚCIN

LOKALIZACJA : CHRÓŚCIN, DZIAŁKA NR EW. GR. 264/1

INWESTOR : URZĄD GMINY BOLESŁAWIEC

UL. RYNEK 1

98-430 BOLESŁAWIEC

Załącznik Nr .....  
do zgłoszenia Nr AB. 3352-349/09  
z dnia ... 10.12.2009 ...

| Branża       |            | Imię i Nazwisko              | Nr. uprawnień        | Podpis  |
|--------------|------------|------------------------------|----------------------|---|
| Architektura | projektant | mgr inż. arch. Ewa Majewska  | BI/61/77             | mgr inż. arch.<br><i>Ewa Majewska</i><br>uprawnienia budowlane<br>do projektowania bez ograniczeń<br>w specjalności architektonicznej<br>BI 61/77   |
| Opracował    |            | mgr inż. Krzysztof Naciskała | OPL/0349/<br>PWOK/07 | mgr inż. Krzysztof Naciskała<br>Uprawnienia budowlane do projektowania<br>i kierowania robotami budowlanymi bez ograniczeń<br>w specjalności konstrukcyjno-budowlanej<br>Nr ewid. OPL/0349/PWOK/07<br>Nr ewid. ŁOD/BO/8205/07 |

### SPIS ZAWARTOŚCI PROJEKTU:

1. Strona tytułowa
2. Oświadczenia o prawie do dysponowania nieruchomością na cele budowlane
4. Uprawnienia budowlane i zaświadczenia o przynależności do Izby Inżynierów Budownictwa
5. Opis projektu zagospodarowania działki
6. Część rysunkowa
7. Kopia mapy sytuacyjno-wysokościowej, skala 1:1000

Grudzień 2009

OŚWIADCZENIE

STAROSTWO POWIATOWE

W WIERUSZOWIE

20-400 WIERUSZÓW

o posiadanym prawie do dysponowania nieruchomością na cele budowlane

Ja, niżej podpisany(a) i) Leszek Dominas - Wojtowa Boleskwa

(imię i nazwisko osoby ubiegającej się o wydanie pozwolenia na budowę albo osoby umocowanej do złożenia oświadczenia w imieniu osoby prawnej ubiegającej się o wydanie pozwolenia na budowę)

legitymujący(a) się: D.U. seria AG5 186214 wydany przez Wojtowa Boleskwa

(nr dowodu osobistego lub innego dokumentu stwierdzającego tożsamość i nazwa organu wydającego)

urodzony(a) 14.10.1965 w WIERUSZÓWIE

(data)

(miejsce)

zamieszkały(a) Boleskowiec ul. Polna 5

(adres)

po zapoznaniu się z art. 32 ust. 4 pkt 2 ustawy z dnia 7 lipca 1994 r. – Prawo budowlane (Dz.U. z 2006 r. Nr 156, poz. 1118, z późn. zm.),

oświadczam, że posiadam prawo do dysponowania nieruchomością oznaczoną w ewidencji gruntów

i budynków jako działka(i) nr 204/1 w obrębie ewidencyjnym

CHROSCIN w jednostce ewidencyjnej Boleskowiec

na cele budowlane, wynikające z tytułu:

1) własności, - KW III. 257.

2) współwłasności .....

(wskazanie współwłaścicieli – imię, nazwisko lub nazwa oraz adres)

oraz zgodę wszystkich współwłaścicieli na wykonywanie robót budowlanych objętych wnioskiem o pozwolenie na budowę z dnia .....

3) użytkowania wieczystego .....

4) trwałego zarządu<sup>2)</sup> .....

5) ograniczonego prawa rzeczowego<sup>2)</sup> .....

6) stosunku zobowiązaniowego, przewidującego uprawnienie do wykonywania robót i obiektów budowlanych<sup>2)</sup> Gmina Boleskowiec

wynikające z następujących dokumentów potwierdzających powyższe prawo do dysponowania nieruchomością na cele budowlane<sup>3)</sup> .....

7) .....

(inne)

Oświadczam, że posiadam pełnomocnictwo z dnia ..... do reprezentowania osoby prawnej ..... upoważniające mnie

(nazwa i adres osoby prawnej)

do złożenia oświadczenia o posiadanym prawie do dysponowania nieruchomością na cele budowlane w imieniu osoby prawnej. Pełnomocnictwo przedstawiam w załączeniu.<sup>4)</sup>

Świadomy odpowiedzialności karnej za podanie w niniejszym oświadczeniu nieprawdy, zgodnie z art. 233 Kodeksu karnego, potwierdzam własnoręcznym podpisem prawdziwość danych zamieszczonych powyżej.

Boleskowiec 25.11.2009r.

(miejscowość, data)

mgr Leszek Dominas

(podpis(y))

- 1) Jeżeli oświadczenie składa więcej niż jedna osoba, należy wpisać wszystkie osoby składające oświadczenie oraz ich dane.
- 2) Należy wskazać właściciela nieruchomości.
- 3) Należy wskazać dokument, z którego wynika tytuł do dysponowania nieruchomością na cele budowlane.
- 4) Dotyczy wyłącznie osób posiadających pełnomocnictwo do reprezentowania osób prawnych.

Białystok dnia 24 maja 1977r.

URZĄD WOJEWÓDZKI  
w Białymstoku  
Wydział Gospodarki Terenowej  
i Ochrony Środowiska

Nr. Bł/61/77

STWIERDZENIE PRZYGOTOWANIA ZAWODOWEGO

do pełnienia samodzielnych funkcji technicznych w budownictwie

Na podstawie § 4 ust.1i2, §7 i §13 ust.1 p.1.

Rozporządzenia Ministra Gospodarki Terenowej i Ochrony Środowiska  
z dnia 20 lutego 1975r. w sprawie samodzielnych funkcji technicz-  
nych w budownictwie /Dz.U.nr 8,poz.46/ stwierdza się, że

Ob. Ewa Krystyna Jendrzejczyk

magister inżynier architekt

urodzony dnia 15 sierpnia 1948r. Wałbrzych

posiada przygotowanie zawodowe, upoważniające do wykonywania samo-  
dzielnej funkcji projektanta

w specjalności architektonicznej

Ob. Ewa Krystyna Jendrzejczyk jest upoważniony do:

- 1/ sporządzania projektów w zakresie rozwiązań:
  - a/ architektonicznych wszelkich obiektów budowlanych,
  - b/ konstrukcyjno-budowlanych obiektów budowlanych w budownictwie osób fizycznych, z wyłączeniem konstrukcji fundamentów głębokich i trudniejszych konstrukcji statycznie niewyznaczalnych,
- 2/ w budownictwie osób fizycznych - do kierowania, nadzorowania i kontrolowania budowy, kierowania i kontrolowania wytwarzania konstrukcyjnych elementów budowlanych oraz oceniania i badania stanu technicznego obiektów budowlanych, z wyłączeniem konstrukcji fundamentów głębokich i trudniejszych konstrukcji statycznie niewyznaczalnych. - - -



Z US. WOJEWODY  
DYREKTOR WYDZIAŁU

Int. bud. i ogł. Henryk Podębiński

*ze zgodności  
z projektem*  
*[Signature]*



IZBA ARCHITEKTÓW  
RZECZYPOSPOLITEJ POLSKIEJ

PODLASKA OKRĘGOWA RADA IZBY ARCHITEKTÓW

1. 420 KODDORIA 17

## ZAŚWIADCZENIE

Podlaska Okręgowa Rada Izby Architektów  
zaświadcza, że:

mgr inż. arch. Ewa Krystyna Maiewska


imiona rodziców: Ignacy, Helena  
zamieszkała: 98-300 Wieluń, Słowackiego 4,  
posiadająca uprawnienia do pełnienia samodzielnych funkcji technicznych w budownictwie  
w specjalności architektonicznej bez ograniczeń nr ewid. BI/61/77.

pod numerem PD-0112.

Zaświadczenie ważne jest od dnia 02 marca 2002r. do dnia 31 grudnia 2009r.

Przewodnicząca Rady  
mgr inż. arch. Ewa Krystyna Maiewska  
mgr inż. arch. Ewa Krystyna Maiewska

Białystok, dnia 19 listopada 2009r.



wystawiono przez: [signature]  
dnia 20.11.09 r. [signature]

za zgodą [signature]  
z wyłączeniem [signature]

Dowód nadania  
reżyserska biuro nadawcze  
nr 14 z dn. 12.09.09

## OŚWIADCZENIE

STAROSTWO POWIATOWE  
W WIERUSZOWIE  
98-400 WIERUSZÓW  
ul. Rynek 1-7

Zgodnie z art. 20 ust.4 Ustawy z dnia 7 lipca 1994 r. Prawo Budowlane (tekst jedn. Dz. U. nr 156 z 2006 r., poz. 1118 z późn. zmianami) oświadczam że:

**Projekt budowlany:** Budowa placu zabaw  
**Lokalizacja:** Chróscin, działka nr 264/1  
**Inwestor:** Urząd Gminy Bolesławiec  
ul. Rynek 1,  
98-430 Bolesławiec

Został sporządzony, zgodnie z obowiązującymi przepisami oraz zasadami wiedzy technicznej.

Projektant:

mgr inż. arch.  
*Ewa Majewska*  
uprawnienia budowlane  
do projektowania bez ograniczeń  
w specjalności architektonicznej  
E 8 1177

STAROSTWO POWIATOWE  
WIERUSZÓW  
98-400 WIERUSZÓW  
ul. Rynek 1-7

**OPIS PROJEKTU ZAGOSPODAROWANIA DZIAŁKI**

Lokalizacja : CHRÓŚCIN, DZIAŁKA NR EW. GR. 264/1  
Inwestor : URZĄD GMINY BOLESŁAWIEC  
UL. RYNEK 1  
98-430 BOLESŁAWIEC

#### **1. PODSTAWA OPRACOWANIA**

- Zlecenie
- Mapa sytuacyjno – wysokościowa do celów opiniodawczych, skala 1:1000
- Wizja na nieruchomości
- Ustalenia wstępne z Inwestorem

#### **2. PRZEDMIOT INWESTYCJI**

Na przedmiotowej działce położonej w miejscowości Chróścín oznaczonej nr 264/1 ewidencji gruntów projektuje się plac zabaw wraz z wewnętrznym ogrodzeniem.

#### **3. STAN ZAGOSPODAROWANIA DZIAŁKI**

Działka nr 264/1 na której znajduje się placówka szkoły jest zabudowana, uzbrojona i ogrodzona, posiada zjazd z drogi asfaltowej znajdującej się od strony wschodniej.

#### **4. PROJEKTOWANE ZAGOSPODAROWANIE DZIAŁKI**

Projektowane zagospodarowanie działki polega na budowie placu zabaw dla dzieci wraz z urządzeniami wyposażeniem towarzyszącym – ławki, kosze itp.

Planuje się uporządkowanie i niwelację terenu, nawiezienie ziemi urodzajnej, zasianie trawy i montaż elementów małej architektury.

Zieleń ozdobna w gestii inwestora.

#### **5. PROJEKTOWANE ZAGOSPODAROWANIE DZIAŁKI**

##### **1. Zestaw zabawowy – szt. 1**

Zestaw składa się z dwóch wieży kwadratowych z daszkiem, wieży kwadratowej bez daszku, wieży strażackiej, podwójnej zjeżdżalni nierdzewnej, pomostu belkowego, mostu linowego, ścianki wspinaczkowej, wejścia linowego, linki i ściany linowej – szachownicy.



**2. Małpi gaj – szt. 1**

Zestaw w kształcie sześciokąta składa się ze ścianki wspinaczkowej, ścianki linowej, drabinki linowej, linki wspinaczkowej, drążka poprzecznego i pajęczyny linowej

**3. Huśtawka podwójna z siedziskiem płaskim – szt. 1**

Huśtawka podwójna łańcuchowa z siedziskiem płaskim z opon lub tworzywa sztucznego.

**3. Huśtawka podwójna z siedziskiem zabezpieczonym – szt. 1**

Huśtawka podwójna łańcuchowa z siedziskiem z oparciami i zapięciem dla małych dzieci.

**5. Huśtawka wagowa – szt. 1**

Huśtawka z pojedynczą równoważnią.

**6. Sprężynowiec pojedynczy – szt. 1**

Huśtawka mocowana na sprężynie z siedziskiem pojedynczym.

**7. Sprężynowiec podwójny – szt. 1**

Huśtawka mocowana na sprężynie z siedziskiem podwójnym.

**8. Karuzela – szt. 1**

Wieloosobowa karuzela z siedziskami wewnątrz urządzenia.

**9. Mrowisko – szt. 1**

Zestaw w kształcie kwadratu składa się z pionowych słupów drewnianych i poziomych drabinek stalowych.

**6. URZĄDZENIA DODATKOWE**

Z urządzeń dodatkowych projektuje się wykonanie tablicy informacyjnej z regulaminem, trzech ławek z oparciami i trzech koszy na śmieci.

**7. OGRODZENIE**

Zaprojektowano ogrodzenie z siatki powlekanej w kolorze zielonym wys. 1,5 m, słupki  $\varnothing$  70 mm w rozstawie 2,1 m – 2,5 m – słupki należy wbetonować.

**8. UWAGI KOŃCOWE**

Elementy konstrukcyjne obiektów małej architektury należy wykonać z tarcicy iglastej w kształcie okrągłaków i pół okrągłaków impregnowanych metodą ciśnieniowo-próżniową. Zjeżdżalnie nierdzewne. **Wszystkie urządzenia wyposażenia placów zabaw muszą posiadać niezbędne atesty.**

mgr inż. arch.  
Prótektantuska  
uprawnienia budowlane  
do projektowania bez ograniczeń  
w specjalności architektonicznej  
B4 64/77

PLAN WIERUSZOWIE  
 FOTOGRAFII  
 RUCHOMOŚCIAMI  
 KUMENTACJI  
 GRAFICZNEJ

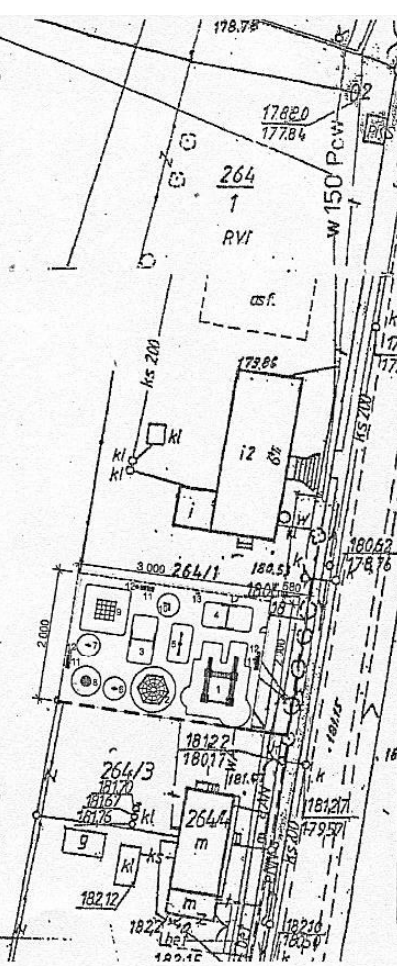
W niniejszej  
 przyjętym  
 geodezyjnego

nr 16/14/03  
 te postużyć  
 to wych.  
 2.2.2009

anowisko

my  
 i  
 ISTA  
 NIER.

SYTUACJA WYSOKOŚCIOWA  
 Województwo - Łódzkie  
 TWO POWIATOWE W WIERUSZOWIE  
 MIASTO BOLESŁAWIEC  
 CHRÓŚCIN  
 1:1000



**PROJEKT ZAGOSPODAROWANIA DZIAŁKI**  
**SKALA 1 : 500**

LOKALIZACJA: CHRÓŚCIN, dz. nr ew. gr. 264/1  
 INWESTOR: URZĄD GMINY BOLESŁAWIEC  
 ul. RYNEK 1, 98-430 BOLESŁAWIEC  
 OBIEKT: PLAC ZABAW Z OGRODZENIEM

- LEGENDA**
- 1. Zestaw zabawowy szt. 1
  - 2. Małpi Gaj szt. 1
  - 3. Huśtawka podwójna z siedziskiem płaskim szt. 1
  - 4. Huśtawka podwójna z siedziskiem zabezpieczonym szt. 1
  - 5. Huśtawka wagowa szt. 1
  - 6. Sprężynowiec pojedynczy szt. 1
  - 7. Sprężynowiec podwójny szt. 1
  - 8. Karuzela szt. 1
  - 9. Mrowisko szt. 1
  - 10. Tablica do malowania szt. 1
  - 11. Ławka parkowa szt. 3
  - 12. Kosz metalowy szt. 3
  - 13. Tablica regulaminowa szt. 1
  - Furka ogrodzeniowa szt. 2
  - siatka ogrodzeniowa

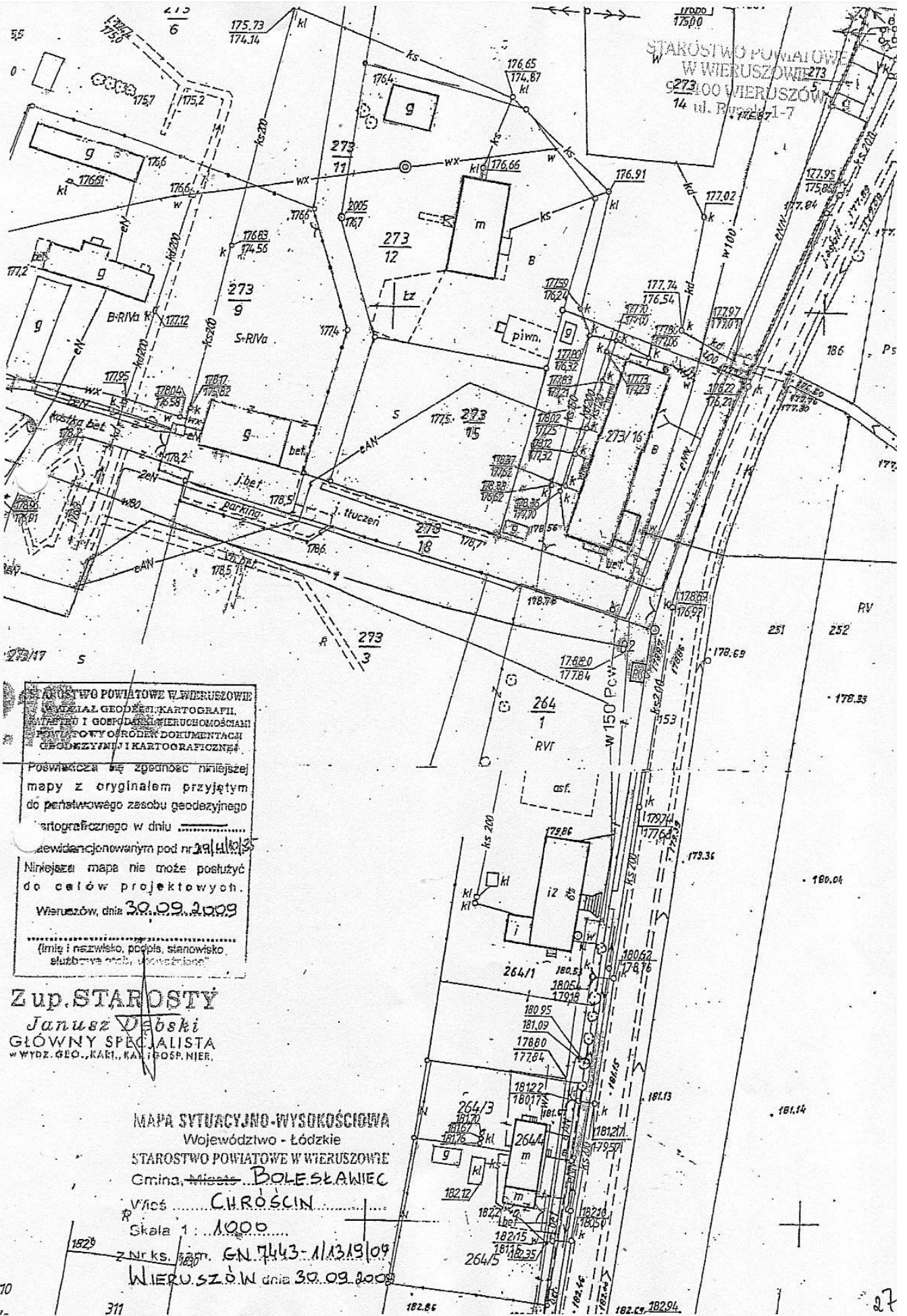
**BILANS POWIERZCHNI DZIAŁKI:**

|                             |                         |
|-----------------------------|-------------------------|
| POW. OPRACOWYWANEJ DZIAŁKI: | -3 725,0 m <sup>2</sup> |
| POW. PROJEKTOWANA:          | 500,0 m <sup>2</sup>    |

Użytkownik musi wykonać wszystkie prace ziemne i ogrodzeniowe przed rozpoczęciem prac budowlanych.

mgr inż. Anna Skupiańska  
 Pracownia ds. Inżynierii  
 w Zakładzie Budownictwa  
 ul. Rynek 1, 98-430 Bolesławiec  
 Data: 16.02.2009  
 Lp. opr. 461/03

|             | TYTUŁ ZAWODOWY, IMIE I NAZWISKO NR UPRAWNIEN          | PODPIS |
|-------------|---|--------|
| PROJEKTANT: | mgr inż. arch. Ewa Majewska nr upr. BI/61/77          |        |
| OPRACOWAŁ:  | mgr inż. KRZYSZTOF NACISKAŁA nr upr. OPL/0349/PWOK/07 |        |



STAROSTWO POWIATOWE  
W WIERUSZOWIE 273  
273-00 WIERUSZÓW  
14 ul. Rybacka 1-7

STAROSTWO POWIATOWE W WIERUSZOWIE  
BIURO GŁÓWNE GEODEZJI, KARTOGRAFII,  
MIASTROSTWA I GOSPODARSTWA NIERUCHOMOŚCIAMI  
KRAJOWY OŚRODEK DOKUMENTACJI  
GEODEZYJNEJ I KARTOGRAFICZNEJ

Poswiadcza się zgodność niniejszej  
mapy z oryginałem przyjętym  
do państwowego zasobu geodezyjnego  
kartograficznego w dniu .....

z ewidencjonowanym pod nr 2914/10/03

Niniejsza mapa nie może posłużyć  
do celów projektowych.

Wieruszów, dnia 30.09.2009

(imię i nazwisko, podpis, stanowisko,  
służbowa pieczęć, uwaga)

Zup. STAROSTY  
Janusz Dąbski  
GŁÓWNY SPECJALISTA  
W WYDZ. GEO., KART., KART. I GOSP. NIER.

MAPA SYTUACYJNO-WYSOKOŚCIOWA  
Województwo - Łódzkie  
STAROSTWO POWIATOWE W WIERUSZOWIE  
Cmna, Miasto BOLESŁAWIEC  
Vłoc..... CHRÓSCIN.....  
Skala 1 : 1000  
z Nr ks. 320 GN 7443-1/1319/09  
WIERUSZÓW dnia 30.09.2009