Pik = 0+000,00

NASYP= 0,06m2
WYKOP= 0,01m2
NAS.(dowóz)= 0,00m2

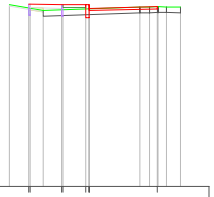

P.P. = 176,00

RZĘDNE PROJ.	182,39 182,39 182,36 182,36 182,36 182,36 182,24 182,30
RZĘDNE KONS.	181,99 181,99 182,26 182,23 181,96 181,96 181,91 181,91 182,16 182,22
RZĘDNE TEREN	182,37 182,17 182,27 182,29 182,30 182,29 182,28
ODLEGŁOŚCI	-6,50 -5,65 -5,59 -5,00 -4,21 -4,15 -3,15 -3,00 -0,77 -0,35 0,00 0,02 0,39 1,00

Pik = 0+020,00

NASYP= 0,08m2
WYKOP= 0,21m2
NAS.(dowóz)= 0,01m2

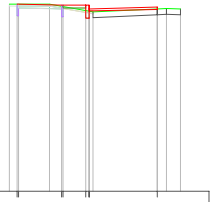

P.P. = 176,00

RZĘDNE PROJ.	182,56 182,56 182,52 182,52 182,52 182,52 182,40 182,46
RZĘDNE KONS.	182,16 182,16 182,43 182,39 182,12 182,12 182,07 182,07 182,32 182,38
RZĘDNE TEREN	182,56 182,55 182,29 182,39 182,40 182,39
ODLEGŁOŚCI	-6,50 -6,15 -6,09 -4,73 -4,21 -4,15 -3,15 -3,00 -2,83 0,00 0,39 1,00

Pik = 0+040,00

NASYP= 0,07m2
WYKOP= 0,20m2
NAS.(dowóz)= 0,01m2

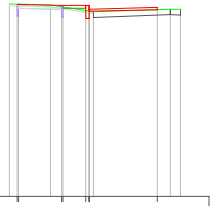

P.P. = 176,00

RZĘDNE PROJ.	182,72 182,72 182,68 182,68 182,68 182,68 182,56 182,62
RZĘDNE KONS.	182,32 182,32 182,59 182,55 182,28 182,28 182,23 182,23 182,48 182,54
RZĘDNE TEREN	182,73 182,69 182,46 182,56 182,55
ODLEGŁOŚCI	-6,50 -6,15 -6,09 -4,68 -4,21 -4,15 -3,15 -3,00 -2,80 0,00 0,55 1,00

Pik = 0+060,00

NASYP= 0,01m2
WYKOP= 0,26m2
NAS.(dowóz)= 0,01m2

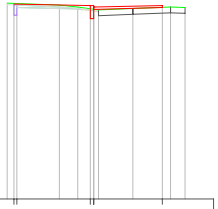

P.P. = 176,00

RZĘDNE PROJ.	182,83 182,83 182,77 182,77 182,72 182,78
RZĘDNE KONS.	182,43 182,43 182,70 182,64 182,32 182,32 182,64 182,70
RZĘDNE TEREN	182,86 182,79 182,72 182,62 182,67 182,72 182,70
ODLEGŁOŚCI	-6,80 -6,50 -6,38 -4,51 -3,71 -3,15 -3,00 -2,80 -1,30 0,00 0,35 1,00

Pik = 0+080,00

NASYP= 0,03m2
WYKOP= 0,14m2
NAS.(dowóz)= 0,01m2

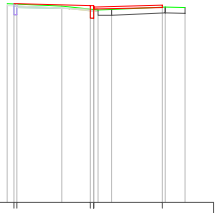

P.P. = 176,00

RZĘDNE PROJ.	182,97 182,97 182,91 182,91 182,86 182,92
RZĘDNE KONS.	182,57 182,57 182,84 182,78 182,46 182,46 182,78 182,84
RZĘDNE TEREN	182,96 182,88 182,76 182,76 182,85 182,83
ODLEGŁOŚCI	-6,80 -6,50 -6,38 -4,40 -3,15 -3,00 -2,81 -2,23 0,00 0,13 1,00

Pik = 0+100,00

NASYP= 0,01m2
WYKOP= 0,20m2
NAS.(dowóz)= 0,01m2

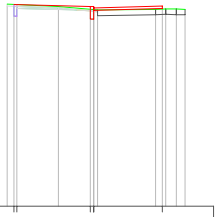

P.P. = 176,00

RZĘDNE PROJ.	183,06 183,06 183,00 183,00 182,95 183,01
RZĘDNE KONS.	182,66 182,66 182,93 182,87 182,55 182,55 182,87 182,93
RZĘDNE TEREN	183,07 183,00 182,87 182,90 182,92 182,91 182,90
ODLEGŁOŚCI	-6,80 -6,50 -6,38 -4,56 -3,15 -3,00 -2,83 -0,29 0,00 0,15 0,61 1,00

Pik = 0+120,00

NASYP= 0,12m2
WYKOP= 0,11m2
NAS.(dowóz)= 0,01m2

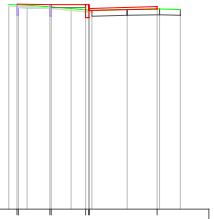

P.P. = 176,00

RZĘDNE PROJ.	183,18 183,18 183,16 183,16 183,16 183,16 183,04 183,10
RZĘDNE KONS.	182,78 182,78 183,05 183,03 182,76 182,76 182,71 182,71 182,96 183,02
RZĘDNE TEREN	183,16 183,15 183,03 182,95 182,99 183,01 182,99
ODLEGŁOŚCI	-6,50 -6,15 -6,09 -5,71 -4,71 -4,65 -3,77 -3,15 -3,00 -2,86 -1,32 0,00 0,10 1,00

Pik = 0+140,00

NASYP= 0,16m2
WYKOP= 0,06m2
NAS.(dowóz)= 0,01m2

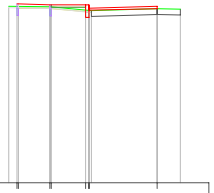

P.P. = 177,00

RZĘDNE PROJ.	183,27 183,27 183,25 183,25 183,25 183,25 183,13 183,19
RZĘDNE KONS.	182,87 182,87 183,14 183,12 182,85 182,85 182,80 182,80 183,05 183,11
RZĘDNE TEREN	183,19 183,17 183,03 183,10 183,09
ODLEGŁOŚCI	-6,50 -6,15 -6,09 -4,71 -4,69 -4,65 -3,15 -3,00 -2,88 0,00 1,00

Pik = 0+160,00

NASYP= 0,14m2
WYKOP= 0,06m2
NAS.(dowóz)= 0,01m2

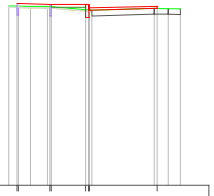

P.P. = 177,00

RZĘDNE PROJ.	183,36 183,36 183,34 183,34 183,34 183,34 183,22 183,28
RZĘDNE KONS.	182,96 182,96 183,23 183,21 182,94 182,94 182,89 182,89 183,14 183,20
RZĘDNE TEREN	183,29 183,27 183,27 183,14 183,20 183,19 183,18
ODLEGŁOŚCI	-6,50 -6,15 -6,09 -5,36 -4,81 -4,71 -4,65 -3,15 -3,00 -2,87 -0,13 0,00 0,48 1,00

Pik = 0+180,00

NASYP= 0,15m2
WYKOP= 0,07m2
NAS.(dowóz)= 0,01m2

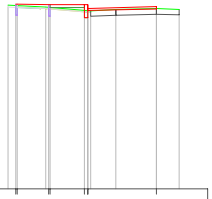

P.P. = 177,00

RZĘDNE PROJ.	183,47 183,47 183,44 183,44 183,44 183,44 183,32 183,38
RZĘDNE KONS.	183,07 183,07 183,34 183,31 183,04 183,04 182,99 182,99 183,24 183,30
RZĘDNE TEREN	183,43 183,37 183,23 183,27 183,31 183,28
ODLEGŁOŚCI	-6,50 -6,15 -6,09 -4,85 -4,71 -4,65 -3,15 -3,00 -2,87 -1,78 0,00 1,00

Pik = 0+200,00

NASYP= 0,18m2
WYKOP= 0,06m2
NAS.(dowóz)= 0,01m2

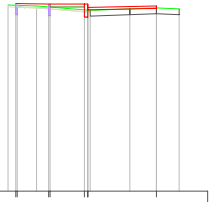

P.P. = 177,00

RZĘDNE PROJ.	183,58 183,58 183,55 183,55 183,55 183,55 183,43 183,49
RZĘDNE KONS.	183,18 183,18 183,45 183,42 183,15 183,15 183,10 183,10 183,35 183,41
RZĘDNE TEREN	183,52 183,49 183,33 183,39 183,42 183,38
ODLEGŁOŚCI	-6,50 -6,15 -6,09 -5,25 -4,71 -4,65 -3,15 -3,00 -2,89 -1,16 0,00 1,00

Pik = 0+220,00

NASYP= 0,07m2
WYKOP= 0,13m2
NAS.(dowóz)= 0,01m2

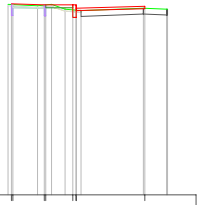

P.P. = 177,00

RZĘDNE PROJ.	183,69 183,69 183,66 183,66 183,66 183,66 183,54 183,60
RZĘDNE KONS.	183,29 183,29 183,56 183,53 183,26 183,26 183,21 183,21 183,46 183,52
RZĘDNE TEREN	183,68 183,61 183,66 183,49 183,45 183,54 183,50 183,50
ODLEGŁOŚCI	-6,00 -5,85 -5,79 -4,70 -4,41 -4,35 -4,09 -3,49 -3,15 -3,00 -2,81 -0,07 0,00 0,95 1,00

Pik = 0+240,00

NASYP= 0,08m2
WYKOP= 0,07m2
NAS.(dowóz)= 0,01m2

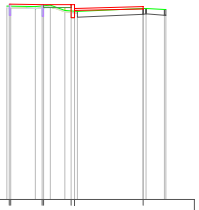

P.P. = 177,00

RZĘDNE PROJ.	183,85 183,85 183,82 183,82 183,82 183,82 183,70 183,76
RZĘDNE KONS.	183,45 183,45 183,72 183,69 183,42 183,42 183,37 183,37 183,62 183,68
RZĘDNE TEREN	183,78 183,76 183,82 183,63 183,59 183,70 183,70 183,67 183,66
ODLEGŁOŚCI	-5,96 -5,85 -5,79 -4,71 -4,41 -4,35 -4,05 -3,41 -3,15 -3,00 -2,86 0,00 0,14 0,95 1,00

Pik = 0+260,00

NASYP= 0,28m2
WYKOP= 0,04m2
NAS.(dowóz)= 0,02m2



P.P. = 177,00

RZĘDNE PROJ.	184,07 184,07 184,04 184,04 184,04 184,04 183,92 183,98
RZĘDNE KONS.	183,67 183,67 183,94 183,91 183,64 183,64 183,59 183,59 183,84 183,90
RZĘDNE TEREN	183,94 183,91 183,92 183,90 183,77 183,90 183,92 183,90
ODLEGŁOŚCI	-5,97 -5,85 -5,79 -4,72 -4,65 -4,59 -4,41 -4,35 -3,15 -3,00 -2,88 0,00 0,56 1,00

Pik = 0+280,00

NASYP= 0,35m2
WYKOP= 0,04m2
NAS.(dowóz)= 0,01m2

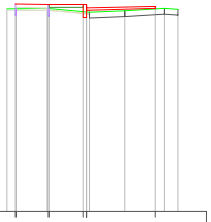

P.P. = 177,00

RZĘDNE PROJ.	184,28 184,28 184,25 184,25 184,25 184,25 184,13 184,19
RZĘDNE KONS.	183,88 183,88 184,15 184,12 183,85 183,85 183,80 183,80 184,05 184,11
RZĘDNE TEREN	184,11 184,11 183,99 184,04 184,12 184,09
ODLEGŁOŚCI	-6,50 -6,15 -6,09 -4,74 -4,71 -4,65 -3,15 -3,00 -2,88 -1,33 0,00 0,40 1,00

Pik = 0+300,00

NASYP= 0,35m2
WYKOP= 0,04m2
NAS.(dowóz)= 0,01m2

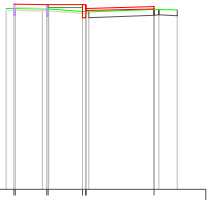

P.P. = 178,00

RZĘDNE PROJ.	184,49 184,49 184,47 184,47 184,47 184,47 184,35 184,41
RZĘDNE KONS.	184,09 184,09 184,36 184,34 184,07 184,07 184,02 184,02 184,27 184,33
RZĘDNE TEREN	184,33 184,32 184,31 184,21 184,31 184,31 184,28
ODLEGŁOŚCI	-6,50 -6,15 -6,09 -4,90 -4,71 -4,65 -4,63 -3,15 -3,00 -2,87 0,00 0,21 1,00

Pik = 0+320,00

NASYP= 0,34m2
WYKOP= 0,05m2
NAS.(dowóz)= 0,01m2

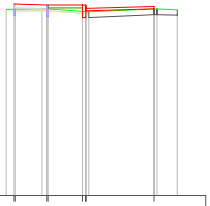

P.P. = 178,00

RZĘDNE PROJ.	184,71 184,71 184,68 184,68 184,68 184,68 184,56 184,62
RZĘDNE KONS.	184,31 184,31 184,58 184,55 184,28 184,28 184,23 184,23 184,48 184,54
RZĘDNE TEREN	184,53 184,54 184,54 184,44 184,54 184,55 184,52
ODLEGŁOŚCI	-6,50 -6,15 -6,09 -4,92 -4,72 -4,65 -3,15 -3,00 -2,87 0,00 0,12 1,00

Pik = 0+340,00

NASYP= 0,33m2
WYKOP= 0,05m2
NAS.(dowóz)= 0,01m2

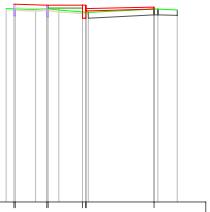

P.P. = 178,00

RZĘDNE PROJ.	184,92 184,92 184,89 184,89 184,89 184,89 184,77 184,83
RZĘDNE KONS.	184,52 184,52 184,79 184,76 184,49 184,49 184,44 184,44 184,69 184,75
RZĘDNE TEREN	184,78 184,75 184,77 184,72 184,64 184,75 184,76 184,73
ODLEGŁOŚCI	-6,50 -6,15 -6,09 -5,19 -4,71 -4,65 -4,17 -3,15 -3,00 -2,88 0,00 0,15 1,00

Pik = 0+360,00

NASYP= 0,26m2
WYKOP= 0,04m2
NAS.(dowóz)= 0,01m2

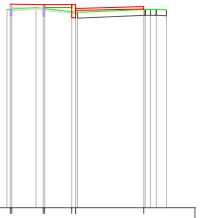

P.P. = 178,00

RZĘDNE PROJ.	185,13 185,13 185,11 185,11 185,11 185,11 184,99 185,05
RZĘDNE KONS.	184,73 184,73 185,00 184,98 184,71 184,71 184,66 184,66 184,91 184,97
RZĘDNE TEREN	184,95 185,02 184,84 184,94 184,95 184,94 184,93
ODLEGŁOŚCI	-6,00 -5,85 -5,79 -4,72 -4,41 -4,35 -3,15 -3,00 -2,91 0,00 0,06 0,30 0,54 1,00

Pik = 0+380,00

NASYP= 0,12m2
WYKOP= 0,07m2
NAS.(dowóz)= 0,00m2

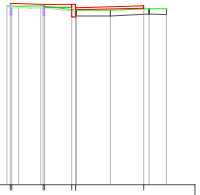

P.P. = 179,00

RZĘDNE PROJ.	185,35 185,35 185,32 185,32 185,32 185,32 185,20 185,26
RZĘDNE KONS.	184,95 184,95 185,22 185,19 184,92 184,92 184,87 184,87 185,12 185,18
RZĘDNE TEREN	185,27 185,25 185,27 185,10 185,11 185,17 185,15
ODLEGŁOŚCI	-6,00 -5,85 -5,79 -5,48 -4,51 -4,41 -4,35 -3,15 -3,00 -2,94 -1,47 0,00 0,23 1,00

Pik = 0+400,00

NASYP= 0,04m2
WYKOP= 0,17m2
NAS.(dowóz)= 0,00m2

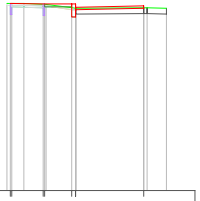

P.P. = 179,00

RZĘDNE PROJ.	185,56 185,56 185,53 185,53 185,53 185,53 185,41 185,47
RZĘDNE KONS.	185,16 185,16 185,43 185,40 185,13 185,13 185,08 185,08 185,33 185,39
RZĘDNE TEREN	185,55 185,55 185,52 185,38 185,39 185,39 185,38
ODLEGŁOŚCI	-6,00 -5,85 -5,79 -5,26 -4,41 -4,35 -4,29 -3,15 -3,00 -2,97 0,00 0,15 1,00

Pik = 0+420,00

NASYP= 0,06m2
WYKOP= 0,14m2
NAS.(dowóz)= 0,00m2

P.P. = 179,00

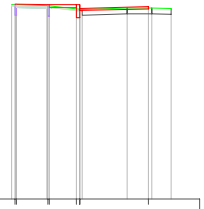

RZĘDNE PROJ.	185,83 185,83 185,80 185,80 185,80 185,80 185,68 185,74
RZĘDNE KONS.	185,43 185,43 185,70 185,67 185,40 185,40 185,35 185,35 185,60 185,66
RZĘDNE TEREN	185,81 185,80 185,77 185,64 185,68 185,68 185,67
ODLEGŁOŚCI	-6,00 -5,85 -5,81 -5,79 -4,45 -4,41 -4,35 -3,15 -3,00 -2,90 -0,93 0,00 0,15 1,00

Pik = 0+440,00

NASYP= 0,10m2
WYKOP= 0,14m2
NAS.(dowóz)= 0,00m2

P.P. = 179,00

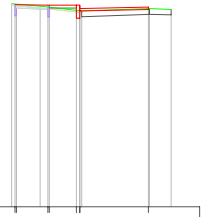

RZĘDNE PROJ.	186,09 186,09 186,06 186,06 186,06 186,06 185,94 186,00
RZĘDNE KONS.	185,69 185,69 185,96 185,93 185,66 185,66 185,61 185,61 185,86 185,92
RZĘDNE TEREN	186,12 186,03 185,87 185,95 185,93
ODLEGŁOŚCI	-6,00 -5,85 -5,79 -4,75 -4,41 -4,35 -3,15 -3,00 -2,93 0,00 0,05 1,00

Pik = 0+460,00

NASYP= 0,16m2
WYKOP= 0,13m2
NAS.(dowóz)= 0,00m2

P.P. = 180,00

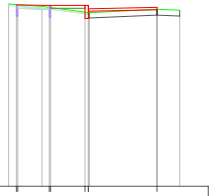

RZĘDNE PROJ.	186,35 186,35 186,33 186,33 186,33 186,33 186,21 186,27
RZĘDNE KONS.	185,95 185,95 186,22 186,20 185,93 185,93 185,88 185,88 186,13 186,19
RZĘDNE TEREN	186,39 186,30 186,08 186,19 186,16
ODLEGŁOŚCI	-6,50 -6,15 -6,09 -5,03 -4,71 -4,65 -3,15 -3,00 -2,96 0,00 1,00

Pik = 0+480,00

NASYP= 0,15m2
WYKOP= 0,20m2
NAS.(dowóz)= 0,00m2

P.P. = 180,00

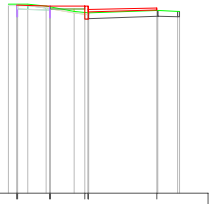

RZĘDNE PROJ.	186,59 186,59 186,56 186,56 186,56 186,56 186,44 186,50
RZĘDNE KONS.	186,19 186,19 186,46 186,43 186,16 186,16 186,11 186,11 186,36 186,42
RZĘDNE TEREN	186,63 186,63 186,55 186,38 186,31 186,40 186,38 186,38
ODLEGŁOŚCI	-6,50 -6,15 -6,09 -5,65 -4,84 -4,71 -4,65 -3,62 -3,15 -3,00 0,00 0,05 0,91 1,00

Pik = 0+500,00

NASYP= 0,09m2
WYKOP= 0,13m2
NAS.(dowóz)= 0,01m2

P.P. = 180,00

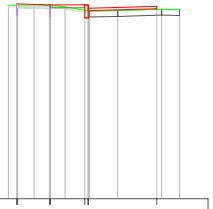

RZĘDNE PROJ.	186,82 186,82 186,79 186,79 186,79 186,79 186,67 186,73
RZĘDNE KONS.	186,42 186,42 186,69 186,66 186,39 186,39 186,34 186,34 186,59 186,65
RZĘDNE TEREN	186,77 186,79 186,78 186,72 186,56 186,59 186,64 186,62
ODLEGŁOŚCI	-6,50 -6,15 -6,09 -5,37 -4,71 -4,67 -4,65 -4,01 -3,15 -3,00 -2,94 -1,71 0,00 0,22 1,00

Pik = 0+520,00

NASYP= 0,10m2
WYKOP= 0,11m2
NAS.(dowóz)= 0,00m2

P.P. = 180,00

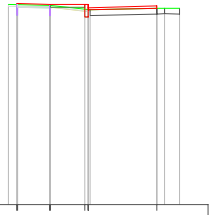

RZĘDNE PROJ.	187,05 187,05 187,02 187,02 187,02 187,02 186,90 186,96
RZĘDNE KONS.	186,65 186,65 186,92 186,89 186,62 186,62 186,57 186,57 186,82 186,88
RZĘDNE TEREN	187,01 186,99 186,83 186,88 186,89 186,88
ODLEGŁOŚCI	-6,50 -6,15 -6,09 -4,71 -4,65 -3,15 -3,00 -2,92 0,00 0,33 1,00

Pik = 0+540,00

NASYP= 0,07m2
WYKOP= 0,14m2
NAS.(dowóz)= 0,00m2

P.P. = 181,00

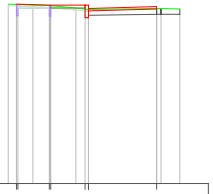

RZĘDNE PROJ.	187,28 187,28 187,26 187,26 187,26 187,26 187,14 187,20
RZĘDNE KONS.	186,88 186,88 187,15 187,13 186,86 186,86 186,81 186,81 187,06 187,12
RZĘDNE TEREN	187,29 187,24 187,23 187,15 187,10 187,14 187,14 187,12
ODLEGŁOŚCI	-6,50 -6,15 -6,09 -5,43 -4,71 -4,69 -4,65 -3,54 -3,15 -3,00 0,00 0,18 1,00

Pik = 0+560,00

NASYP= 0,08m2
WYKOP= 0,16m2
NAS.(dowóz)= 0,00m2

P.P. = 181,00

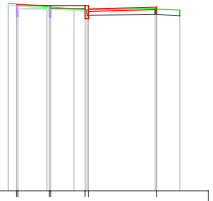

RZĘDNE PROJ.	187,52 187,52 187,49 187,49 187,49 187,49 187,37 187,43
RZĘDNE KONS.	187,12 187,12 187,39 187,36 187,09 187,09 187,04 187,04 187,29 187,35
RZĘDNE TEREN	187,57 187,46 187,38 187,36 187,38 187,38 187,34
ODLEGŁOŚCI	-6,50 -6,15 -6,09 -4,82 -4,71 -4,65 -3,63 -3,15 -3,05 -3,00 -0,07 0,00 1,00

Pik = 0+580,00

NASYP= 0,09m2
WYKOP= 0,10m2
NAS.(dowóz)= 0,00m2

P.P. = 181,00

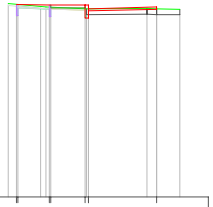

RZĘDNE PROJ.	187,75 187,75 187,73 187,73 187,73 187,73 187,61 187,67
RZĘDNE KONS.	187,35 187,35 187,62 187,60 187,33 187,33 187,28 187,28 187,53 187,59
RZĘDNE TEREN	187,78 187,68 187,66 187,60 187,61 187,60 187,59
ODLEGŁOŚCI	-6,50 -6,15 -6,09 -5,09 -4,86 -4,71 -4,65 -3,15 -3,08 -3,00 -0,43 0,00 1,00

Pik = 0+600,00

NASYP= 0,08m2
WYKOP= 0,11m2
NAS.(dowóz)= 0,00m2

P.P. = 181,00

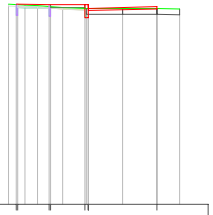

RZĘDNE PROJ.	188,02 188,02 188,00 188,00 188,00 188,00 187,88 187,94
RZĘDNE KONS.	187,62 187,62 187,89 187,87 187,60 187,60 187,55 187,55 187,80 187,86
RZĘDNE TEREN	188,02 187,99 187,97 187,91 187,87 187,86 187,86 187,85
ODLEGŁOŚCI	-6,50 -6,15 -6,09 -5,78 -5,23 -4,71 -4,65 -4,12 -3,15 -3,08 -3,00 -1,51 0,00 1,00

Pik = 0+620,00

NASYP= 0,06m2
WYKOP= 0,14m2
NAS.(dowóz)= 0,00m2

P.P. = 182,00

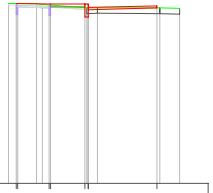

RZĘDNE PROJ.	188,30 188,30 188,28 188,28 188,28 188,28 188,16 188,22
RZĘDNE KONS.	187,90 187,90 188,17 188,15 187,88 187,88 187,83 187,83 188,08 188,14
RZĘDNE TEREN	188,30 188,29 188,26 188,14 188,15 188,14 188,12
ODLEGŁOŚCI	-6,50 -6,15 -6,09 -5,28 -5,00 -4,71 -4,65 -3,15 -3,06 -3,00 -2,61 0,00 0,13 1,00

Pik = 0+640,00

NASYP= 0,10m2
WYKOP= 0,15m2
NAS.(dowóz)= 0,00m2

P.P. = 182,00

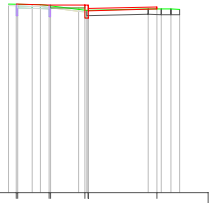

RZĘDNE PROJ.	188,61 188,61 188,58 188,58 188,58 188,58 188,46 188,52
RZĘDNE KONS.	188,21 188,21 188,48 188,45 188,18 188,18 188,13 188,13 188,38 188,44
RZĘDNE TEREN	188,62 188,59 188,59 188,43 188,40 188,45 188,45 188,44 188,44
ODLEGŁOŚCI	-6,50 -6,15 -6,09 -5,45 -5,10 -4,71 -4,65 -3,43 -3,15 -3,06 -3,00 -0,36 0,00 0,20 0,62 1,00

Pik = 0+660,00

NASYP= 0,07m2
WYKOP= 0,17m2
NAS.(dowóz)= 0,00m2

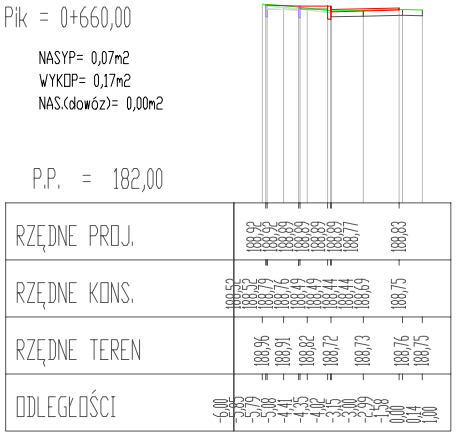
P.P. = 182,00
RZĘDNE PROJ.
RZĘDNE KONS.
RZĘDNE TEREN
ODLEGŁOŚCI

Pik = 0+680,00

NASYP= 0,05m2
WYKOP= 0,18m2
NAS.(dowóz)= 0,00m2

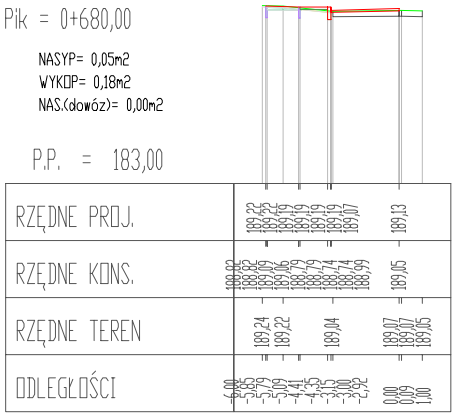
P.P. = 183,00
RZĘDNE PROJ.
RZĘDNE KONS.
RZĘDNE TEREN
ODLEGŁOŚCI

Pik = 0+700,00

NASYP= 0,05m2
WYKOP= 0,16m2
NAS.(dowóz)= 0,00m2

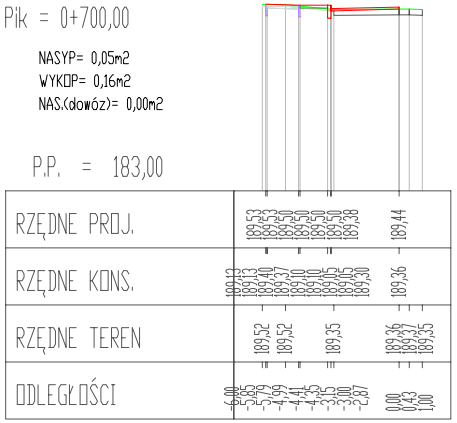
P.P. = 183,00
RZĘDNE PROJ.
RZĘDNE KONS.
RZĘDNE TEREN
ODLEGŁOŚCI

Pik = 0+720,00

NASYP= 0,06m2
WYKOP= 0,14m2
NAS.(dowóz)= 0,00m2

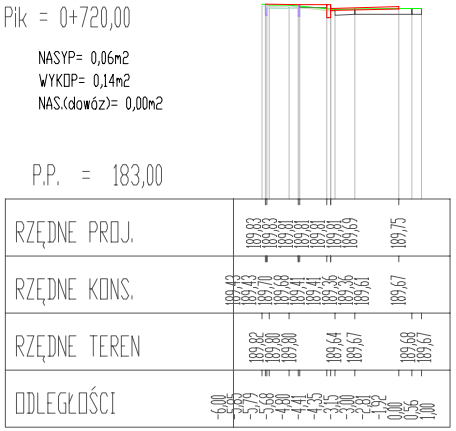
P.P. = 183,00
RZĘDNE PROJ.
RZĘDNE KONS.
RZĘDNE TEREN
ODLEGŁOŚCI

Pik = 0+740,00

NASYP= 0,08m2
WYKOP= 0,12m2
NAS.(dowóz)= 0,01m2

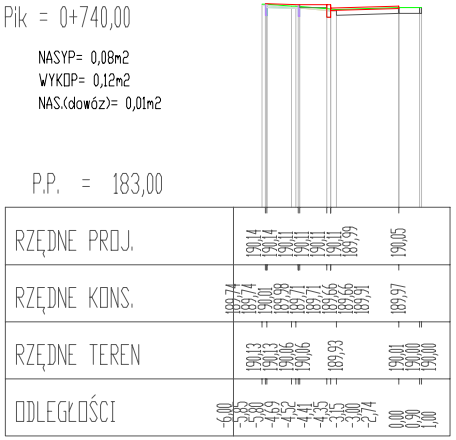
P.P. = 183,00
RZĘDNE PROJ.
RZĘDNE KONS.
RZĘDNE TEREN
ODLEGŁOŚCI

Pik = 0+760,00

NASYP= 0,10m2
WYKOP= 0,07m2
NAS.(dowóz)= 0,01m2

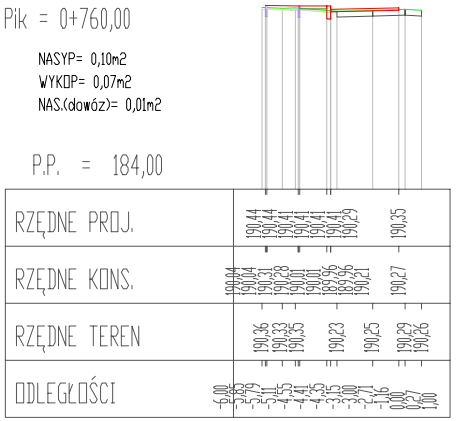
P.P. = 184,00
RZĘDNE PROJ.
RZĘDNE KONS.
RZĘDNE TEREN
ODLEGŁOŚCI

Pik = 0+780,00

NASYP= 0,17m2
WYKOP= 0,06m2
NAS.(dowóz)= 0,01m2

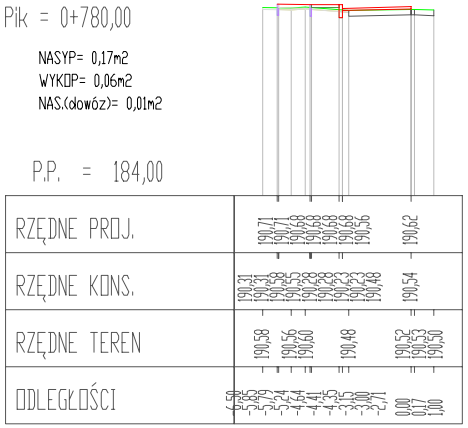
P.P. = 184,00
RZĘDNE PROJ.
RZĘDNE KONS.
RZĘDNE TEREN
ODLEGŁOŚCI

Pik = 0+800,00

NASYP= 0,28m2
WYKOP= 0,05m2
NAS.(dowóz)= 0,02m2

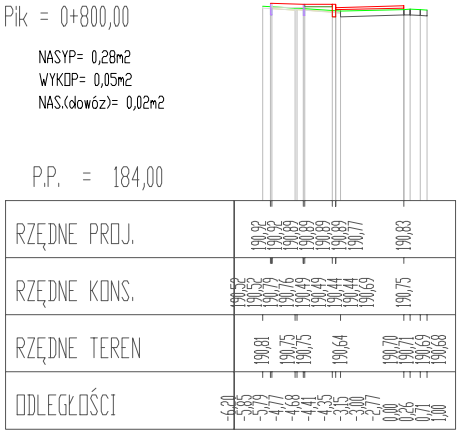
P.P. = 184,00
RZĘDNE PROJ.
RZĘDNE KONS.
RZĘDNE TEREN
ODLEGŁOŚCI

Pik = 0+820,00

NASYP= 0,21m2
WYKOP= 0,05m2
NAS.(dowóz)= 0,02m2

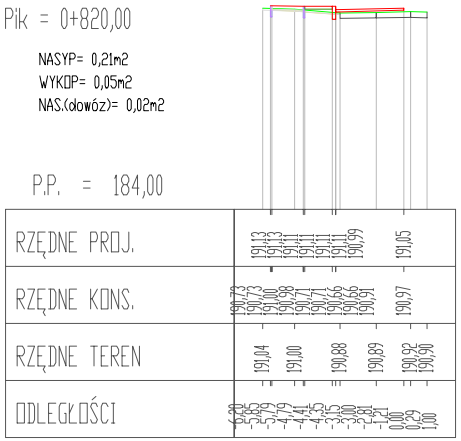
P.P. = 184,00
RZĘDNE PROJ.
RZĘDNE KONS.
RZĘDNE TEREN
ODLEGŁOŚCI

Pik = 0+840,00

NASYP= 0,13m2
WYKOP= 0,06m2
NAS.(dowóz)= 0,01m2

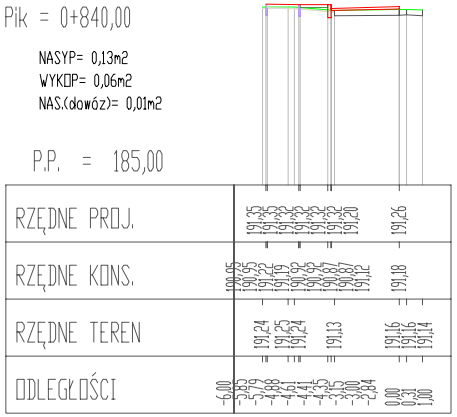
P.P. = 185,00
RZĘDNE PROJ.
RZĘDNE KONS.
RZĘDNE TEREN
ODLEGŁOŚCI

Pik = 0+860,00

NASYP= 0,15m2
WYKOP= 0,06m2
NAS.(dowóz)= 0,00m2

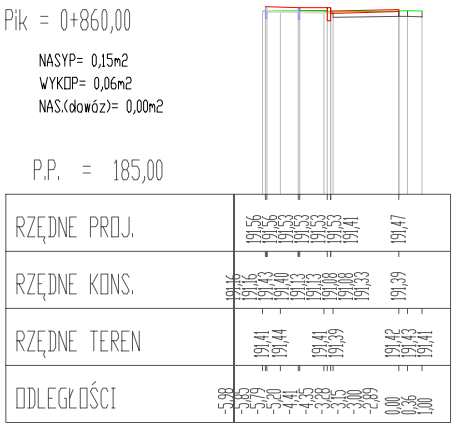
P.P. = 185,00
RZĘDNE PROJ.
RZĘDNE KONS.
RZĘDNE TEREN
ODLEGŁOŚCI

Pik = 0+880,00

NASYP= 0,34m2
WYKOP= 0,05m2
NAS.(dowóz)= 0,01m2

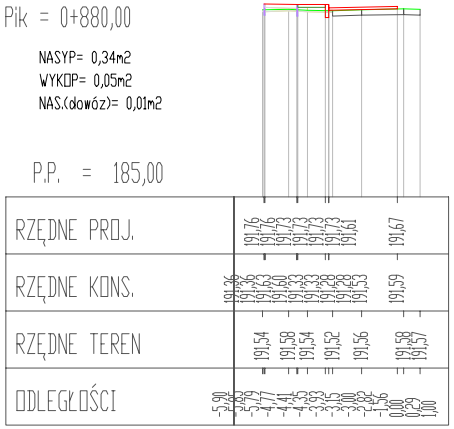
P.P. = 185,00
RZĘDNE PROJ.
RZĘDNE KONS.
RZĘDNE TEREN
ODLEGŁOŚCI

Pik = 0+900,00

NASYP= 0,14m2
WYKOP= 0,06m2
NAS.(dowóz)= 0,01m2

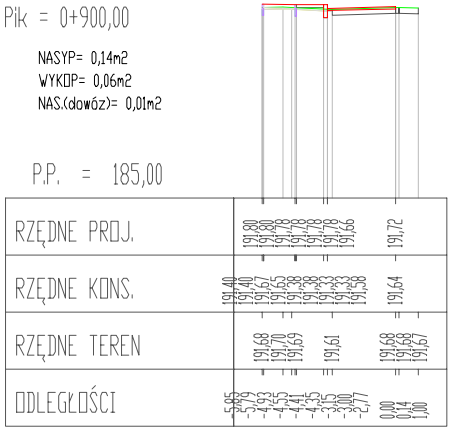
P.P. = 185,00
RZĘDNE PROJ.
RZĘDNE KONS.
RZĘDNE TEREN
ODLEGŁOŚCI

Pik = 0+920,00

NASYP= 0,20m2
WYKOP= 0,06m2
NAS.(dowóz)= 0,01m2

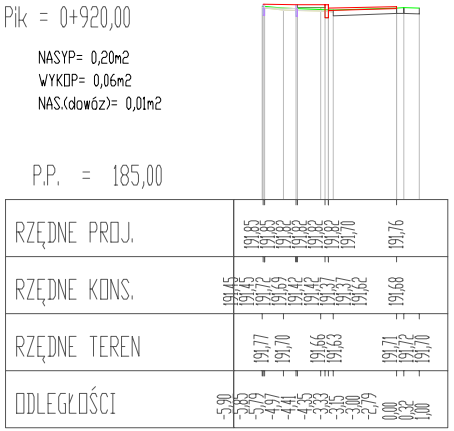
P.P. = 185,00
RZĘDNE PROJ.
RZĘDNE KONS.
RZĘDNE TEREN
ODLEGŁOŚCI

Pik = 0+940,00

NASYP= 0,28m2
WYKOP= 0,05m2
NAS.(dowóz)= 0,01m2

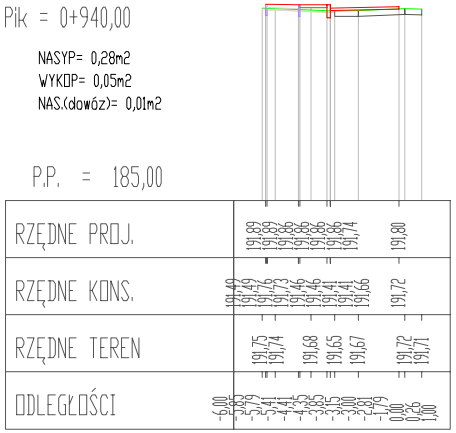
P.P. = 185,00
RZĘDNE PROJ.
RZĘDNE KONS.
RZĘDNE TEREN
ODLEGŁOŚCI

Pik = 0+960,00

NASYP= 0,32m2
WYKOP= 0,05m2
NAS.(dowóz)= 0,01m2

P.P. = 185,00

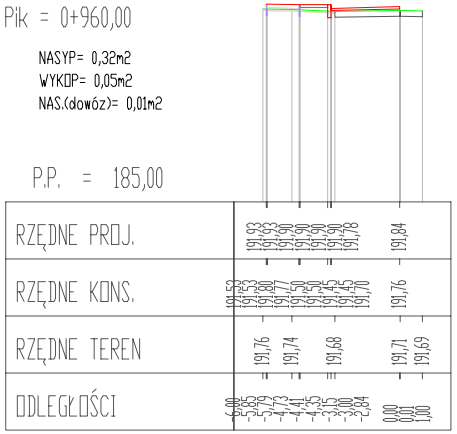
RZĘDNE PROJ.
RZĘDNE KONS.
RZĘDNE TEREN
ODLEGŁOŚCI

Pik = 0+980,00

NASYP= 0,39m2
WYKOP= 0,04m2
NAS.(dowóz)= 0,02m2

P.P. = 185,00

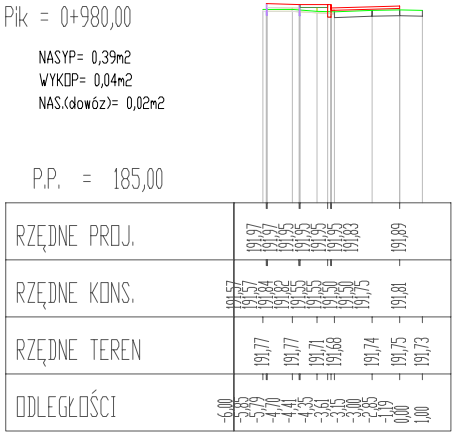
RZĘDNE PROJ.
RZĘDNE KONS.
RZĘDNE TEREN
ODLEGŁOŚCI

Pik = 1+000,00

NASYP= 0,37m2
WYKOP= 0,03m2
NAS.(dowóz)= 0,02m2

P.P. = 185,00

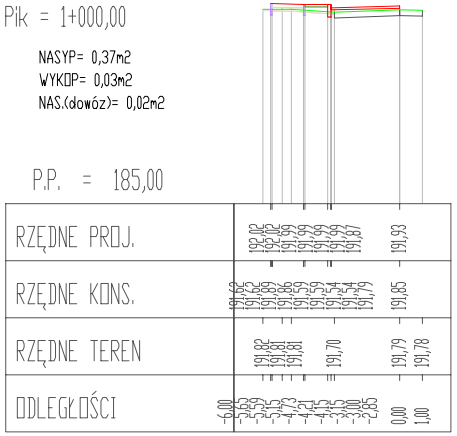
RZĘDNE PROJ.
RZĘDNE KONS.
RZĘDNE TEREN
ODLEGŁOŚCI

Pik = 1+020,00

NASYP= 0,32m2
WYKOP= 0,04m2
NAS.(dowóz)= 0,02m2

P.P. = 185,00

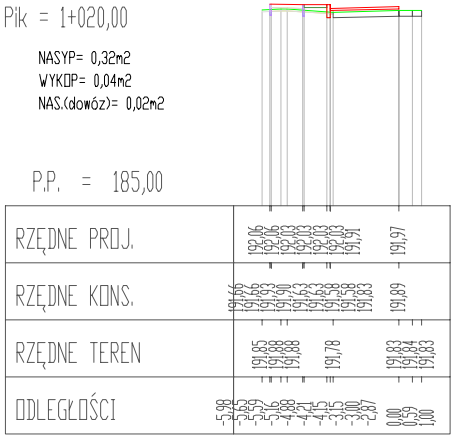
RZĘDNE PROJ.
RZĘDNE KONS.
RZĘDNE TEREN
ODLEGŁOŚCI

Pik = 1+040,00

NASYP= 0,28m2
WYKOP= 0,04m2
NAS.(dowóz)= 0,01m2

P.P. = 185,00

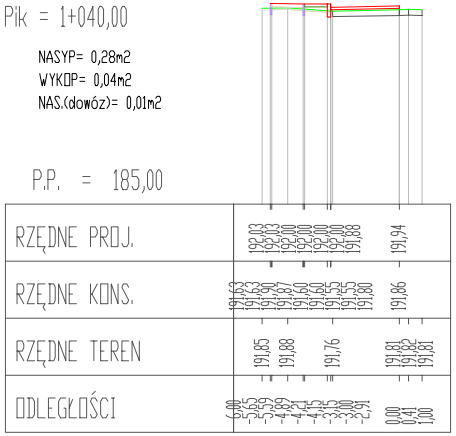
RZĘDNE PROJ.
RZĘDNE KONS.
RZĘDNE TEREN
ODLEGŁOŚCI

Pik = 1+060,00

NASYP= 0,19m2
WYKOP= 0,05m2
NAS.(dowóz)= 0,00m2

P.P. = 185,00

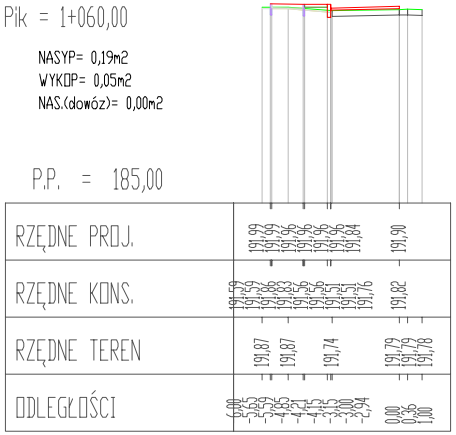
RZĘDNE PROJ.
RZĘDNE KONS.
RZĘDNE TEREN
ODLEGŁOŚCI

Pik = 1+080,00

NASYP= 0,07m2
WYKOP= 0,11m2
NAS.(dowóz)= 0,00m2

P.P. = 185,00

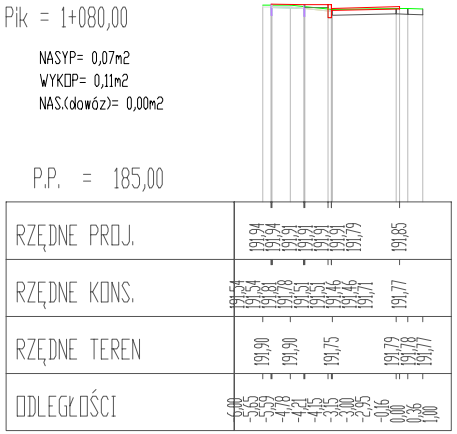
RZĘDNE PROJ.
RZĘDNE KONS.
RZĘDNE TEREN
ODLEGŁOŚCI

Pik = 1+100,00

NASYP= 0,05m2
WYKOP= 0,14m2
NAS.(dowóz)= 0,00m2

P.P. = 185,00

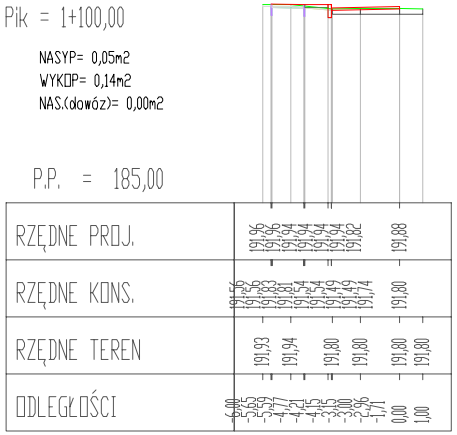
RZĘDNE PROJ.
RZĘDNE KONS.
RZĘDNE TEREN
ODLEGŁOŚCI

Pik = 1+120,00

NASYP= 0,04m2
WYKOP= 0,14m2
NAS.(dowóz)= 0,00m2

P.P. = 185,00

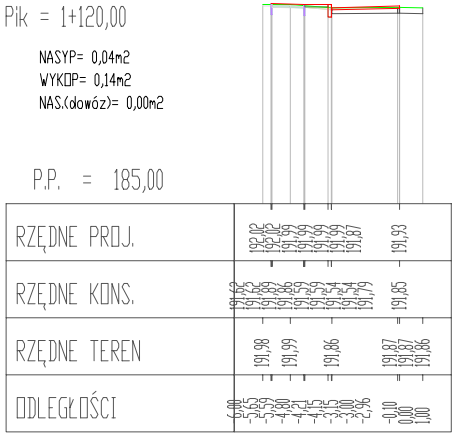
RZĘDNE PROJ.
RZĘDNE KONS.
RZĘDNE TEREN
ODLEGŁOŚCI

Pik = 1+140,00

NASYP= 0,05m2
WYKOP= 0,13m2
NAS.(dowóz)= 0,00m2

P.P. = 185,00

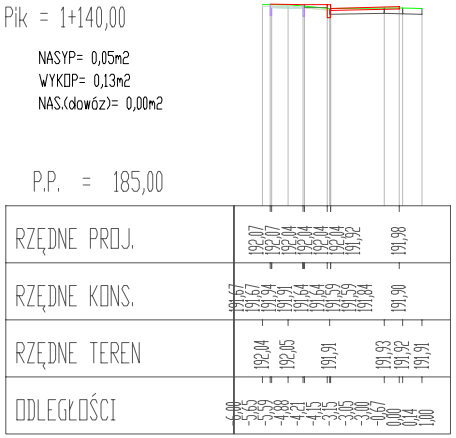
RZĘDNE PROJ.
RZĘDNE KONS.
RZĘDNE TEREN
ODLEGŁOŚCI

Pik = 1+160,00

NASYP= 0,05m2
WYKOP= 0,08m2
NAS.(dowóz)= 0,00m2

P.P. = 185,00

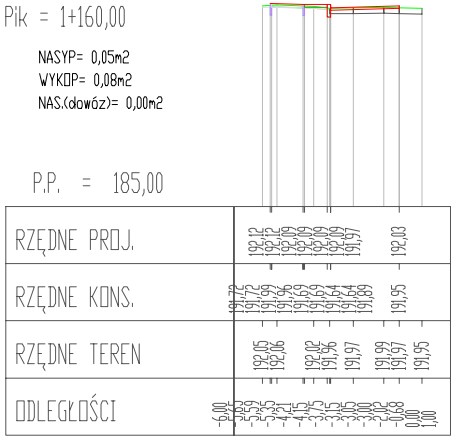
RZĘDNE PROJ.
RZĘDNE KONS.
RZĘDNE TEREN
ODLEGŁOŚCI

Pik = 1+180,00

NASYP= 0,06m2
WYKOP= 0,09m2
NAS.(dowóz)= 0,00m2

P.P. = 185,00


RZĘDNE PROJ.
RZĘDNE KONS.
RZĘDNE TEREN
ODLEGŁOŚCI

Pik = 1+200,00

NASYP= 0,06m2
WYKOP= 0,11m2
NAS.(dowóz)= 0,00m2

P.P. = 186,00

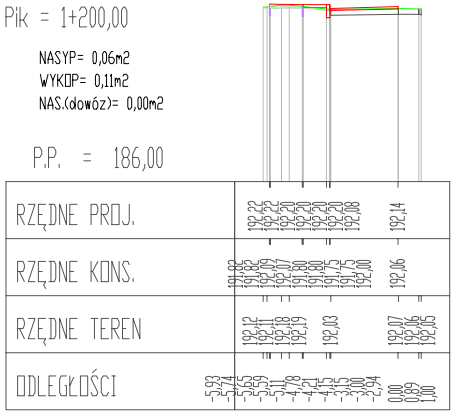
RZĘDNE PROJ.
RZĘDNE KONS.
RZĘDNE TEREN
ODLEGŁOŚCI

Pik = 1+220,00

NASYP= 0,11m2
WYKOP= 0,06m2
NAS.(dowóz)= 0,00m2

P.P. = 186,00

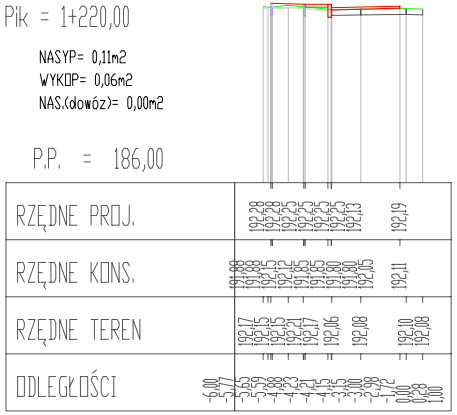
RZĘDNE PROJ.
RZĘDNE KONS.
RZĘDNE TEREN
ODLEGŁOŚCI

Pik = 1+240,00

NASYP= 0,21m2
WYKOP= 0,05m2
NAS.(dowóz)= 0,00m2

P.P. = 186,00

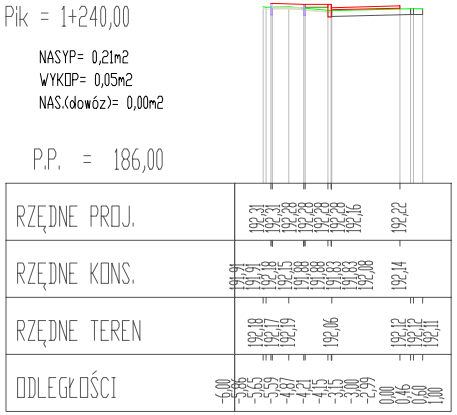
RZĘDNE PROJ.
RZĘDNE KONS.
RZĘDNE TEREN
ODLEGŁOŚCI

Pik = 1+260,00

NASYP= 0,16m2
WYKOP= 0,05m2
NAS.(dowóz)= 0,01m2

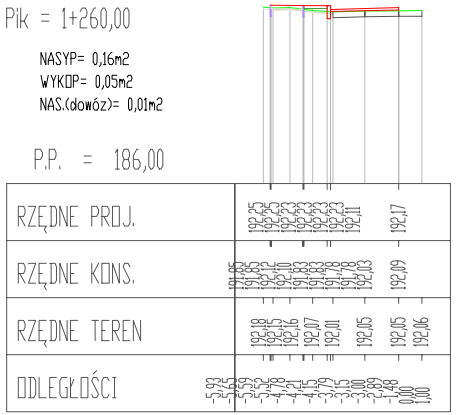
P.P. = 186,00
RZĘDNE PROJ.
RZĘDNE KONS.
RZĘDNE TEREN
ODLEGŁOŚCI

Pik = 1+280,00

NASYP= 0,10m2
WYKOP= 0,07m2
NAS.(dowóz)= 0,01m2

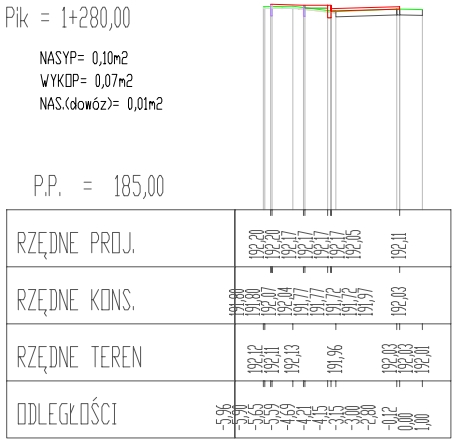
P.P. = 185,00
RZĘDNE PROJ.
RZĘDNE KONS.
RZĘDNE TEREN
ODLEGŁOŚCI

Pik = 1+300,00

NASYP= 0,07m2
WYKOP= 0,09m2
NAS.(dowóz)= 0,01m2


P.P. = 185,00
RZĘDNE PROJ.
RZĘDNE KONS.
RZĘDNE TEREN
ODLEGŁOŚCI

Pik = 1+320,00

NASYP= 0,07m2
WYKOP= 0,08m2
NAS.(dowóz)= 0,00m2

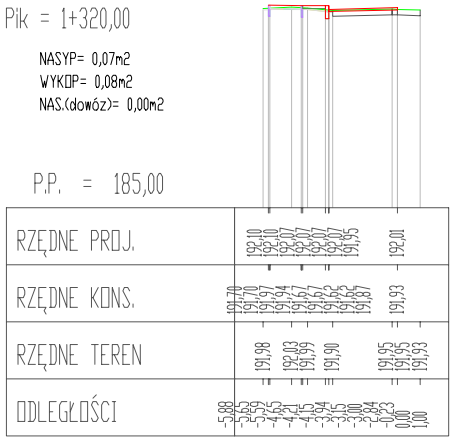
P.P. = 185,00
RZĘDNE PROJ.
RZĘDNE KONS.
RZĘDNE TEREN
ODLEGŁOŚCI

Pik = 1+340,00

NASYP= 0,13m2
WYKOP= 0,06m2
NAS.(dowóz)= 0,00m2

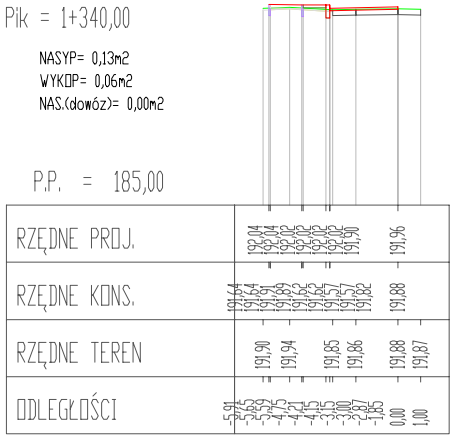
P.P. = 185,00
RZĘDNE PROJ.
RZĘDNE KONS.
RZĘDNE TEREN
ODLEGŁOŚCI

Pik = 1+360,00

NASYP= 0,14m2
WYKOP= 0,06m2
NAS.(dowóz)= 0,00m2


P.P. = 185,00
RZĘDNE PROJ.
RZĘDNE KONS.
RZĘDNE TEREN
ODLEGŁOŚCI

Pik = 1+380,00

NASYP= 0,15m2
WYKOP= 0,06m2
NAS.(dowóz)= 0,00m2

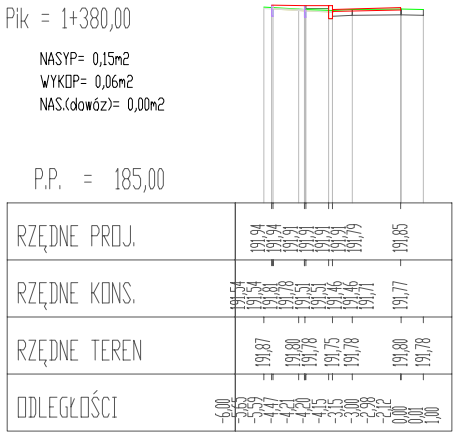
P.P. = 185,00
RZĘDNE PROJ.
RZĘDNE KONS.
RZĘDNE TEREN
ODLEGŁOŚCI

Pik = 1+400,00

NASYP= 0,26m2
WYKOP= 0,05m2
NAS.(dowóz)= 0,00m2

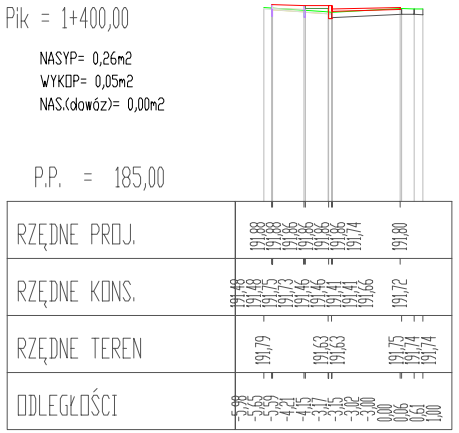
P.P. = 185,00
RZĘDNE PROJ.
RZĘDNE KONS.
RZĘDNE TEREN
ODLEGŁOŚCI

Pik = 1+420,00

NASYP= 0,16m2
WYKOP= 0,06m2
NAS.(dowóz)= 0,00m2


P.P. = 185,00
RZĘDNE PROJ.
RZĘDNE KONS.
RZĘDNE TEREN
ODLEGŁOŚCI

Pik = 1+440,00

NASYP= 0,10m2
WYKOP= 0,06m2
NAS.(dowóz)= 0,01m2

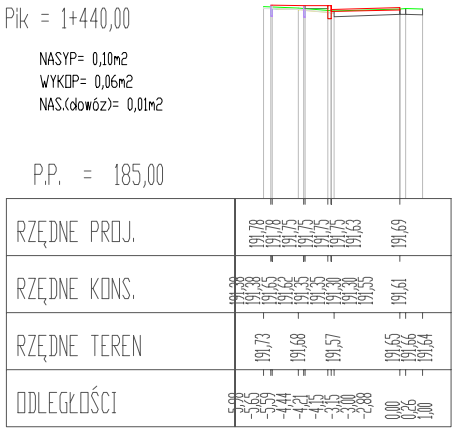
P.P. = 185,00
RZĘDNE PROJ.
RZĘDNE KONS.
RZĘDNE TEREN
ODLEGŁOŚCI

Pik = 1+460,00

NASYP= 0,15m2
WYKOP= 0,06m2
NAS.(dowóz)= 0,00m2

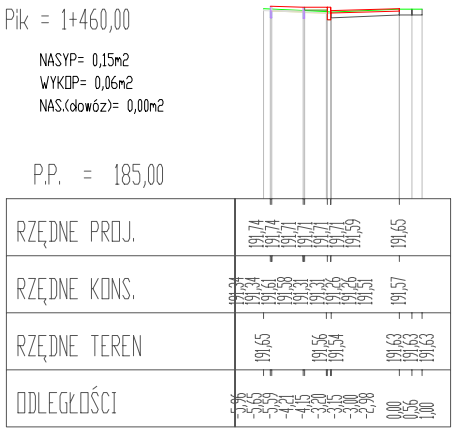
P.P. = 185,00
RZĘDNE PROJ.
RZĘDNE KONS.
RZĘDNE TEREN
ODLEGŁOŚCI

Pik = 1+480,00

NASYP= 0,16m2
WYKOP= 0,05m2
NAS.(dowóz)= 0,00m2

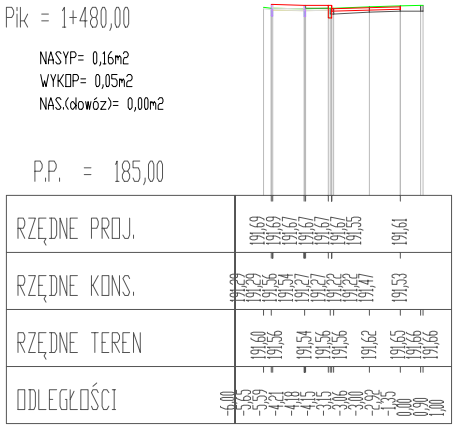
P.P. = 185,00
RZĘDNE PROJ.
RZĘDNE KONS.
RZĘDNE TEREN
ODLEGŁOŚCI

Pik = 1+484,11

NASYP= 0,00m2
WYKOP= 0,00m2
NAS.(dowóz)= 0,00m2

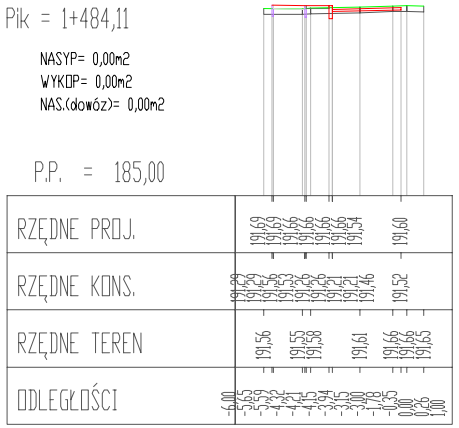
P.P. = 185,00
RZĘDNE PROJ.
RZĘDNE KONS.
RZĘDNE TEREN
ODLEGŁOŚCI

🟥 Projektowana konstrukcja
🟩 Istniejąca droga

Inwestor:

Gmina Bolesławiec
ul. Rynek 1, 98-430 Bolesławiec

Jednostka projektowa:

Projektowanie i Nadzory Inwestorskie Grzegorz Zagórny
Stradomia Wierzchnia 111, 56-500 Syców

Przebudowa chodnika w ciągu drogi powiatowej nr 4722 E w miejscowości Mieleszyn

Przekroje poprzeczne km 0+000 - km 1+484,11

Stanowisko	Imię i Nazwisko	Nr uprawnień / Specjalność	Podpis
Projektant	mgr inż. Grzegorz Zagórny	55/DOŚ/04 73/DOŚ/06 /spec. drogowa/	

Stadium:	Branża:	Skala	Rysunek nr	Data:
PW	**DR**	**1:100/250** [m]	**5**	**18.01.2018 r.**