

Uchwała Nr XXXVI/307/09
Rady Miejskiej w Bierutowie
z dnia 25 czerwca 2009 r.

w sprawie **przystąpienia do sporządzenia miejscowego planu zagospodarowania przestrzennego miasta Bierutów**

Na podstawie art. 18 ust. 2 pkt 5 ustawy z dnia 8 marca 1990 r. o samorządzie gminnym (Dz. U. z 2001 r. Nr 142, poz. 1591 ze zm.) oraz art. 14 ust. 1,2,4 ustawy z dnia 27 marca 2003 r. o planowaniu i zagospodarowaniu przestrzennym (Dz. U. Nr 80, poz. 717 ze zm.) Rada Miejska w Bierutowie uchwala, co następuje:

§ 1

1. Przystępuje się do sporządzenia miejscowego planu zagospodarowania przestrzennego miasta Bierutów.
2. Planem obejmuje się obszar położony w granicach administracyjnych.
3. Granice obszaru objętego planem oznaczono na mapie, stanowiącej załącznik graficzny do niniejszej uchwały.

§ 2


Opracowanie obejmuje problematykę wskazaną w art. 15 ust. 2 i ust. 3 ustawy z dnia 27 marca 2003 r. o planowaniu i zagospodarowaniu przestrzennym.

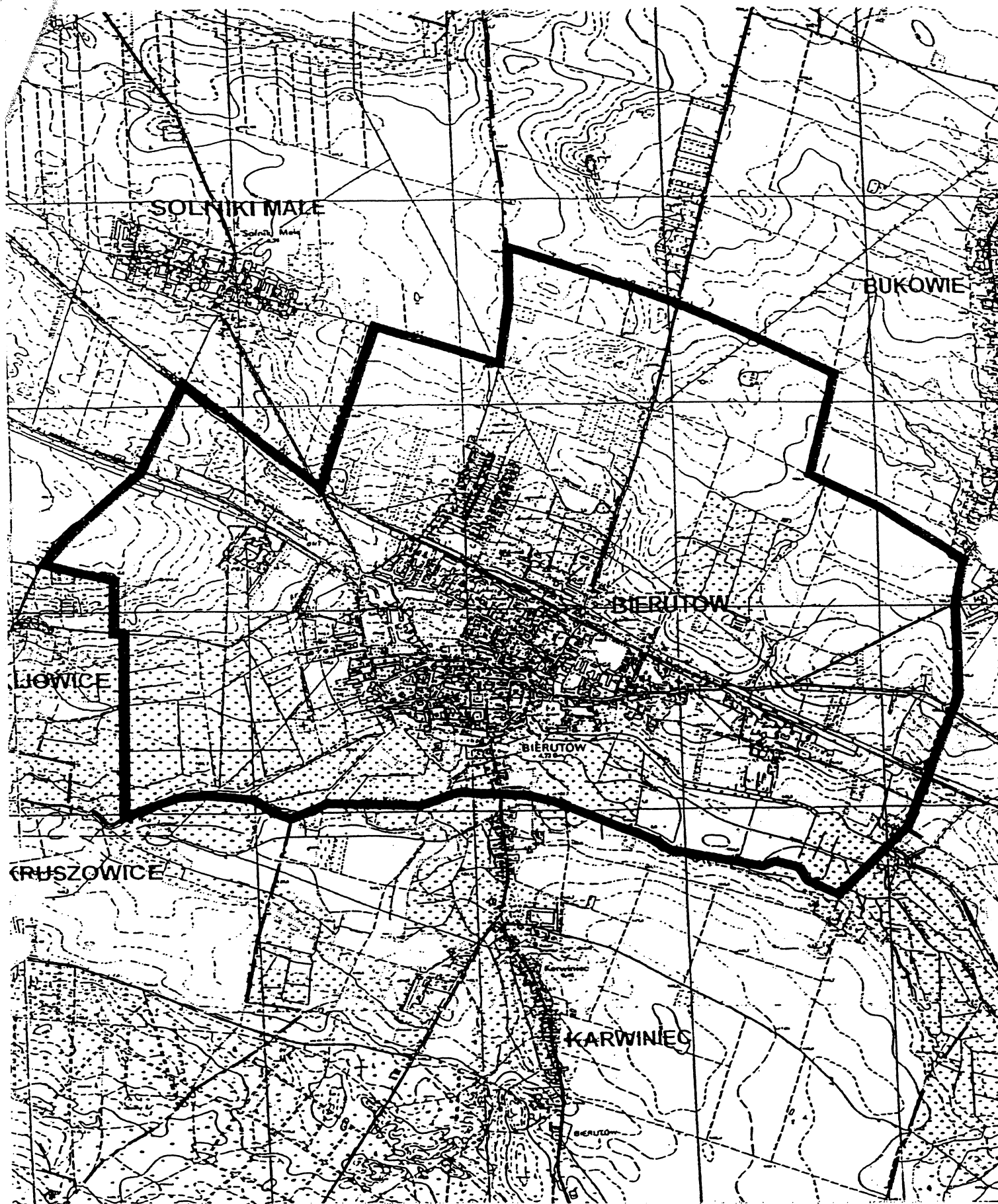
§ 3

Wykonanie uchwały powierza się Burmistrzowi Bierutowa.

§ 4

Uchwała wchodzi w życie z dniem podjęcia.


Przewodniczący
Rady Miejskiej w Bierutowie
mgr Józef Skraburski



ZAŁĄCZNIK GRAFICZNY DO UCHWAŁY NR. XXXVI / 307 /09
 RADY MIEJSKIEJ W BIERUTOWIE Z DNIA ... 25 ... CZERWCA /2009r.

Przewodniczący
 Rady Miejskiej w Bierutowie
 mgr Łódzki Skraburski


SKALA 1:25 000

GRANICE ORTERU GEODEZYJNEGO MIASTA BIERUTÓW

Uzasadnienie
do Uchwały Nr XXXVI/307/09
Rady Miejskiej w Bierutowie
z dnia 25 czerwca 2009 r.

w sprawie **przystąpienia do sporządzenia miejscowego planu zagospodarowania przestrzennego miasta Bierutów**

1. Sporządzenie i uchwalenie miejscowego planu zagospodarowania przestrzennego miasta Bierutów będzie miało na celu określenie przeznaczenia terenów oraz linii rozgraniczających tereny o różnym przeznaczeniu lub różnych zasadach zagospodarowania.
2. Przedmiotowy obszar ma powierzchnię ok. 836 ha.
3. Na przedmiotowym obszarze obowiązują obecnie dwa miejscowe plany zagospodarowania przestrzennego:
 - miasta Bierutów, w granicach administracyjnych (uchwała Nr XLIV/295/2002 Rady Miejskiej w Bierutowie z dnia 23 maja 2002 r., opublikowana w Dzienniku Urzędowym Województwa Dolnośląskiego Nr 214, poz. 2928 z dnia 10 października 2002 r.);
 - ulicy Solnickiej (uchwała Nr XLII/264/05 Rady Miejskiej w Bierutowie z dnia 24 listopada 2005 r., opublikowana w Dzienniku Urzędowym Województwa Dolnośląskiego Nr 2, poz. 38 z dnia 9 stycznia 2006 r.).
4. Plan miasta Bierutów opracowany został zgodnie z przepisami obowiązującej poprzednio ustawy z dnia 7 lipca 1994 r. o zagospodarowaniu przestrzennym i jego zapisy nie odpowiadają już wymaganiom stawianym przez obecnie obowiązującą ustawę o planowaniu i zagospodarowaniu przestrzennym oraz ograniczają możliwość zagospodarowania terenów.
5. Przeprowadzona analiza, zgodnie z art. 14 ust. 5 ustawy z dnia 27 marca 2003 r. o planowaniu i zagospodarowaniu przestrzennym, wykazała, że w celu dostosowania zapisów planu do obecnie obowiązujących przepisów konieczne jest opracowanie nowego miejscowego planu zagospodarowania przestrzennego, a więc podjęcie uchwały jest uzasadnione.


Przewodniczący
Rady Miejskiej w Bierutowie
Andrzej Skarbański