

POZIOM PORÓWNAWCZY 130.00 m n.p.m.

RZĘDNA TERENU ISTN.

RZĘDNA OSI RUROCIĄGU

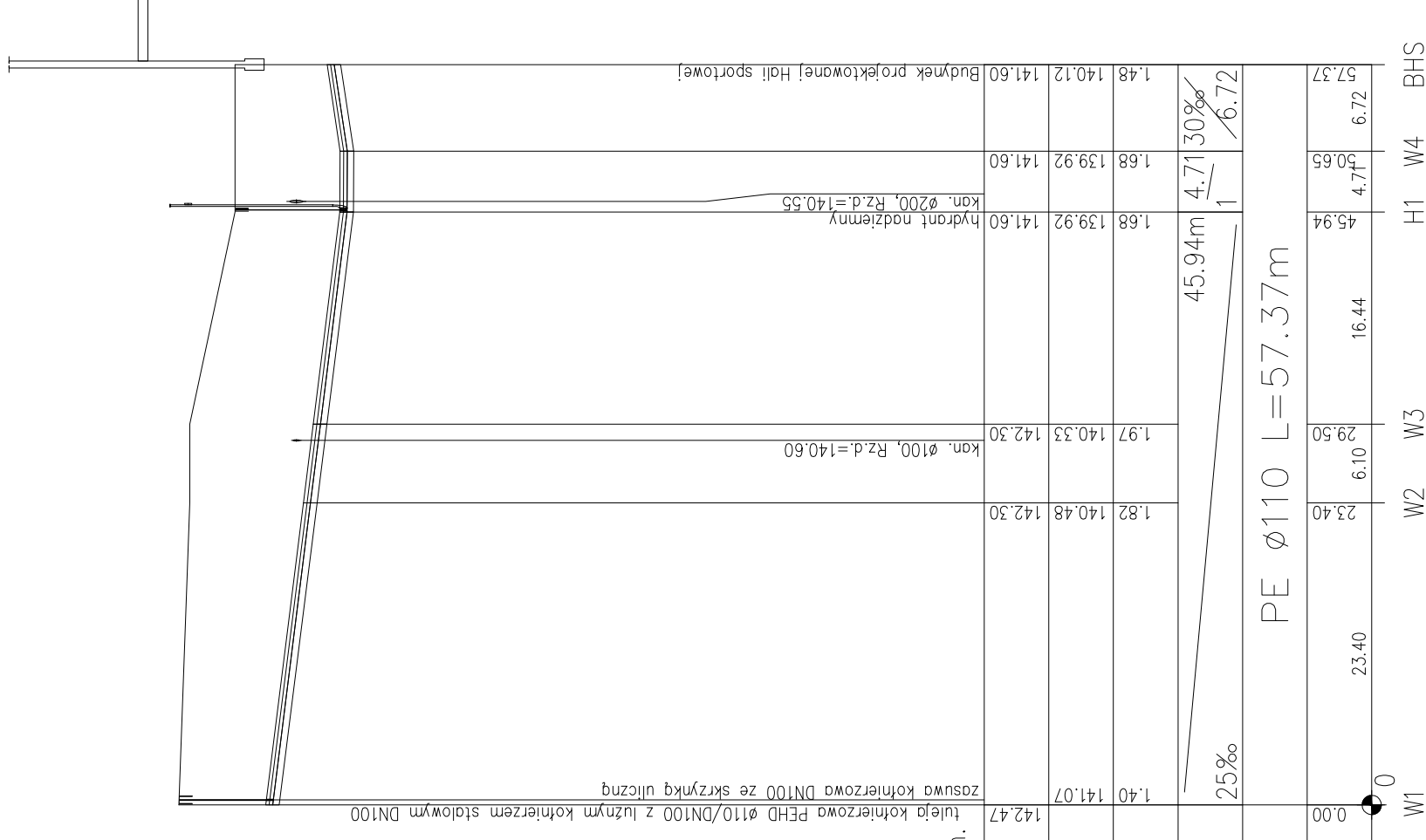
ZAGŁĘBIENIE OSI RUROCIĄGU

SPADKI, DŁUGOŚCI



ŚREDNICA, MATERIAŁ

ODLEGŁOŚCI

Generator rysunkowy 7.23c. (www.epi-gpd.com.pl)



ODGAŁĘZIENIE DO HYDRANTU
SCHEMAT



SALA SPORTOWA PRZY SZKOLE PODSTAWOWEJ W BIERUTOWIE	
WRAZ Z DOJAZDEM I PARKINGIEM – PROJEKT ZAMIENNY, 56–420 BIERUTÓW, UL. KRASIŃSKIEGO 3	
DZ.NR 1:7:4/3:6/2-AM 22, NR 46-AM 23	
PROFIL WODY	
Z-2	
INWESTOR	PROJEKT BUDOWLANO-WYKONAWCZY URZĄD MIASTA I GMINY W BIERUTOWIE UL. MONIUSZKI 12, 56-420 BIERUTÓW
JEDNOSTKA PROJEKTOWA	MODULO WOCIECH WAWRZYNIAK UL. KARKONOSKA 10, 53-015 WROCŁAW ZESPÓŁ PROJEKTOWY
GL. PROJEKTANT	ARCHITEKTURA MGR INŻ. ARCH. WOCIECH WAWRZYNIAK UPR NR 189/00/DUW
PROJEKTANT OPRACOWAŁ	INSTALACJE SANITARNE MGR INŻ. ALEKSANDER DUDEK UPR 198/99/DUW
SPRAWDZAJĄCY	MGR INŻ. MARTA LICHWA
	MGR INŻ. BOLESŁAW DUDEK UPR 185/70/DUW