
















ZAŁOŻENIA DO PLANU ZAOPATRZENIA W CIEPŁO, ENERGIĘ ELEKTRYCZNĄ I PALIWA GAZOWE DLA GMINY BESKO



Legenda

- | | | | | | |
|---|---|---|---------------------------------|---|--|
|  | Główny Punkt Zasilania |  | Stacja redukcyjno-pomiarowa |  | Potencjalne tereny budownictwa wielofunkcyjnego mieszkalno-usługowej |
|  | Stacja transformatorowa |  | Sieć gazowa wysokiego ciśnienia |  | Potencjalne tereny budownictwa zagrodowego agroturystycznego, turystyczno-rekreacyjnego i letniskowego |
|  | Sieć energetyczna napowietrzna 110kV |  | Sieć gazowa średniego ciśnienia |  | Potencjalne tereny budownictwa usługowego |
|  | Sieć energetyczna napowietrzna 30kV |  | Sieć gazowa niskiego ciśnienia | | |
|  | Sieć energetyczna napowietrzna 15kV | | | | |
|  | Sieć energetyczna kablowa 15kV | | | | |
|  | Sieć energetyczna napowietrzna 15kV na majątku odbiorcy | | | | |
|  | Sieć energetyczna kablowa 15kV na majątku odbiorcy | | | | |